

[www.spis.gov.pl](http://www.spis.gov.pl)

1 września–31 października 2010

POWSZECZNY

# Spis Rolny



**DZIENNICZEK  
SPISOWY UCZNIĄ**

**Dzienniczek opracowany został z inicjatywy i pod redakcją**  
*Władysława Wiesława Łagodzińskiego – Radcy Generalnego,*  
Rzecznika Prasowego Prezesa Głównego Urzędu Statystycznego

**Autor opracowania**

*Barbara Czerwińska-Jędrusiak*

**Redakcja techniczna i korekta**

*Michał Kowalczyk, Agnieszka Zielonka, Jacek Karczmarski*

**Konsultacje**

Departament Rolnictwa

**Opracowanie graficzne**

*Lidia Motrenko-Makuch, Robert Chmielewski*

**Druk**

Zakład Wydawnictw Statystycznych

## Zawartość dzienniczka

	Str.
Drogi Uczniu! .....	1
Najważniejsze informacje, z którymi powinieneś się zapoznać .....	2
Historia spisów powszechnych .....	3
Organizacja i realizacja PSR 2010 .....	5
Zobowiązania międzynarodowe .....	6
Najważniejsze badanie polskiego rolnictwa .....	7
Spis próbny do PSR 2010 .....	8
Powszechny Spis Rolny 2010 .....	9
Spis kontrolny .....	10
Opracowanie wyników spisu .....	10
Udostępnianie i rozpowszechnianie wyników spisu .....	10
Metody zbierania danych spisowych .....	11
Administracyjne źródła informacji w PSR 2010 .....	12
Samospis internetowy najwygodniejszą formą spisu .....	13
Rachmistrz spisowy u rolnika .....	15
Obowiązek udzielania odpowiedzi w PSR 2010.....	16
Obowiązek i gwarancja zachowania tajemnicy statystycznej .....	17
Tematyka PSR 2010 .....	18
Wyniki spisów rolnych z lat 1996 i 2002 .....	22
Zachęcamy do odwiedzenia strony internetowej GUS .....	23
PSR 2010 i NSP 2011 .....	23
Informacje teled adresowe .....	24



## DROGI UCZNIU!

Dzienniczek, który masz przed sobą jest źródłem informacji o jednym z najważniejszych badań statystycznych przeprowadzanych przez Główny Urząd Statystyczny (GUS) wraz ze wszystkimi urzędami statystycznymi krajów Unii Europejskiej (UE). **Badaniem tym jest Powszechny Spis Rolny. Decyzję o jego przeprowadzeniu podejmuje Sejm i Senat, a akceptuje Prezydent Rzeczypospolitej**

**Polskiej.** Pracami spisowymi na terenie całego kraju kieruje **Generalny Komisarz Spisowy.** Funkcję tę pełni **Prezes Głównego Urzędu Statystycznego.**

Powszechne spisy rolne przeprowadzane są co kilka lat. Ostatni odbył się w 2002 r. Spis rolny polega na tym, że w jednym czasie na terenie całego kraju od wszystkich rolników są zbierane informacje na temat ich gospodarstw rolnych. Dane zebrane w ten sposób prezentuje się w tablicach i na wykresach. Dzięki temu możesz dowiedzieć się, ile jest gospodarstw rolnych w poszczególnych rejonach naszego kraju i ogółem w Polsce. Poznasz również, jaka jest ich powierzchnia, liczba zwierząt gospodarskich, powierzchnia zasiewów poszczególnych roślin, ilość stosowanych nawozów, jaka jest działalność zawodowa rolników i ich rodzin itp.

Rok 2009 był rokiem przygotowań do przeprowadzenia Powszechnego Spisu Rolnego w 2010 r. (PSR 2010). **Najważniejszym etapem tych prac był próbny spis rolny, który odbył się w dniach od 14 września do 23 października 2009 r. w czterech wytypowanych gminach wiejskich.**

Natomiast **Powszechny Spis Rolny 2010 odbędzie się w dniach od 1 września do 31 października 2010 r. i obejmie wszystkie gospodarstwa rolne w kraju.**

Zachęcam Cię do zapoznania się z treścią dzienniczka i informacjami o spisie rolnym umieszczonymi na stronach internetowych GUS. Już niedługo do gospodarstwa Twoich rodziców przyjdzie rachmistrz spisowy. Postaraj się bacznie obserwować kolejne etapy prac spisowych, dzięki czemu zyskasz wiedzę o celu, organizacji i znaczeniu spisów oraz będziesz mógł pomóc rodzicom w czasie spisu. Szczególnie liczymy na Twoją pomoc w trakcie samospisu przez Internet.

Jednocześnie z okazji rozpoczęcia nowego roku szkolnego życzę Ci dobrych wyników w nauce, miłej atmosfery w gronie koleżanek i kolegów, interesujących zajęć oraz satysfakcji z udziału w naszej akcji przybliżającej wiedzę o spisach powszechnych.

Serdecznie pozdrawiam

Prof. dr hab. Józef Oleński

Prezes GUS – Generalny Komisarz Spisowy

Warszawa, 1 września 2010 r.

## NAJWAŻNIEJSZE INFORMACJE, Z KTÓRYMI POWINIENIĘ SIĘ ZAPOZNAĆ

### KALENDARIUM SPISOWE

#### SPIS PRÓBNY DO POWSZECHNEGO SPISU ROLNEGO W 2010 R.

- 14 września 2009 r. – rozpoczęcie spisu próbnego do PSR 2010,
- 23 października 2009 r. – zakończenie spisu próbnego do PSR 2010

#### POWSZECHNY SPIS ROLNY 2010 (PSR 2010)

- 1 – 16 czerwca 2010 r. – nabór kandydatów na rachmistrzów spisowych,
- 9 – 23 sierpnia 2010 r. – obchód przedspisowy gospodarstw rolnych,
- 1 września 2010 r. – rozpoczęcie Powszechnego Spisu Rolnego (według stanu<sup>1</sup> na dzień 30 czerwca 2010 r.),
- 1 września – 17 października 2010 r. – samospis internetowy,
- 8 września – 31 października 2010 r. – wywiad telefoniczny,
- 8 września – 31 października 2010 r. – obchód rachmistrzów spisowych z wykorzystaniem przenośnych urządzeń elektronicznych,
- 31 października 2010 r. – zakończenie Powszechnego Spisu Rolnego.

#### SPIS KONTROLNY W WYŁOSOWANYCH GOSPODARSTWACH ROLNYCH

- 3 listopada 2010 r. – rozpoczęcie spisu kontrolnego,
- 10 listopada 2010 r. – zakończenie spisu kontrolnego.

### INFORMACJE PODCZAS POWSZECHNEGO SPISU ROLNEGO ZBIERANE BĘDĄ WEDŁUG:

stanu na dzień 30 czerwca 2010 r. o godzinie 24<sup>00</sup>:

- użytkowanie gruntów,
- powierzchnia zasiewów,
- pogłowie zwierząt gospodarskich,
- prowadzenie działalności rolniczej,
- ciągniki, maszyny i urządzenia rolnicze.

lub z 12 miesięcy (od 1 lipca 2009 r. do 30 czerwca 2010 r.)<sup>2</sup> poprzedzających spis:

- struktura dochodów gospodarstwa domowego użytkownika gospodarstwa rolnego,
- aktywność ekonomiczna,
- zużycie nawozów mineralnych, wapniowych oraz organicznych pochodzenia zwierzęcego,
- prowadzenie działalności innej niż rolnicza bezpośrednio związanej z gospodarstwem rolnym.

<sup>1</sup> Stan to ilość lub wielkość czegoś w określonej chwili stanowiącej umowną datę.

<sup>2</sup> Suma zdarzeń z tego okresu, np. łączna ilość zużytych nawozów.



## HISTORIA SPISÓW POWSZECHNYCH

Pierwsze informacje liczbowe o ludności ziem polskich zaczęły się pojawiać już w Średniowieczu, m.in.: w Kronice Galla Anonima (ok. 1113–1116) i bullach papieżskich, a od XV wieku także w księgach uposażeń biskupstw. Od XVI wieku zaczęto również wymieniać liczby mieszkańców w państwowych rejestrach podatkowych i lustracjach królewskich sporządzanych głównie do celów podatkowych i wojсковych.



Pierwszym ogólnokrajowym spisem ludności na ziemiach polskich był spis pod nazwą „Lustracja dymów i podanie ludności” przeprowadzony na podstawie Konstytucji z 22 czerwca 1789 r. uchwalonej przez Sejm Czteroletni (1788–1792). Spis objął ludność wiejską i miejską, pomijając szlachtę i duchowieństwo. Wyniki spisu miały posłużyć do powzięcia uchwały w sprawie podatku przeznaczanego na pokrycie kosztów utrzymania stałej stutysięcznej armii. Inicjatorem aktów prawnych i autorem tabel statystycznych spisu z 1789 r. był poseł hrabia Fryderyk Józef Moszyński (1737–1818). Spis ten zaliczył Polskę do czołówki krajów, które takie badanie potrafiły przeprowadzić.

Dla uczczenia tego wydarzenia, Rada Główna Polskiego Towarzystwa Statystycznego, wspólnie z Komitetem Statystyki i Ekonometrii Polskiej Akademii Nauk oraz Głównym Urzędem Statystycznym, ustanowiły dzień 9 marca dorocznym **Dniem Statystyki Polskiej**. Pierwsze obchody tego święta odbyły się w 2009 r. w gmachu Sejmu Rzeczypospolitej Polskiej.

Po spisie z 1789 r. przeprowadzone zostały kolejne spisy ludności: w Księstwie Warszawskim w latach 1808 i 1810; w Królestwie Polskim w latach 1827 i 1897; w Galicji, co 10 lat, od 1857 r. do 1910 r.; w zaborze pruskim, co 5 lat, od 1871 r. do 1910 r.

STRUKTURA SPOŁECZNA I GOSPODARCZA KS. WARSZAWSKIEGO 47

Ogólna ludność Xieństwa Warszawskiego z roku 1810 stosownie do wyznania podzielona.

(Rkp. Bibl. Zamoyskich nr. 1789, karta 447–452).

Tabl. XX.

Powiat	Katolików	Lutrow	Kalwinów	Greków	Żydów	Ogółem
<b>Departament Warszawski</b>						
M. Warszawa . . . . .	56 710	6 693	187	57	14 080	77 727
Pow. Warszawski . . . . .	26 340	2 144	17	1	1 352	29 854
„ Czerski . . . . .	37 737	840	33	—	2 896	41 506
„ Rawski . . . . .	37 912	—	2 765	—	3 345	43 123
„ Brzeziński . . . . .	34 032	3 613	—	2	3 586	41 235
„ Łęczycycki . . . . .	29 362	4 969	42	—	2 435	36 808
„ Orłowski . . . . .	28 766	1 762	37	4	3 210	33 759
„ Gostyński . . . . .	32 172	6 366	40	3	1 933	40 514
„ Sochaczewski . . . . .	41 111	3 101	8	1	2 324	46 545
„ Błotaki . . . . .	26 456	980	5	—	2 290	29 732
„ Zgierski . . . . .	26 912	4 838	145	—	1 501	33 396
„ Stanisławowski . . . . .	28 949	109	1	—	2 243	31 302
„ Sienicki . . . . .	25 540	84	—	2	3 783	29 411
<b>Suma . . . . .</b>	<b>481 089</b>	<b>85 489</b>	<b>8 284</b>	<b>71</b>	<b>45 978</b>	<b>514 911</b>
<b>Departament Krakowski</b>						
Pow. Krakowski . . . . .	68 359	174	16	6	5 895	74 450
„ Skalmierski . . . . .	40 581	—	13	—	1 750	42 344
„ Hebdowski . . . . .	30 653	—	—	—	680	31 333
„ Stobnicki . . . . .	37 947	13	—	—	2 511	40 471
„ Szydłowski . . . . .	36 633	27	109	—	3 402	40 171
„ Miechowski . . . . .	30 021	8	8	—	907	30 944
„ Jedrzajowski . . . . .	31 177	—	12	—	1 847	33 036
„ Olkusi . . . . .	38 584	8	2	—	1 411	40 005
„ Krzeszowski . . . . .	34 960	—	60	—	1 079	36 099
„ Pilecki . . . . .	32 429	8	3	—	2 770	35 210
„ Letowski . . . . .	36 258	102	—	—	2 075	38 435
<b>Suma . . . . .</b>	<b>417 602</b>	<b>340</b>	<b>283</b>	<b>6</b>	<b>24 327</b>	<b>442 498</b>

## HISTORIA SPISÓW POWSZECHNYCH (DOK.)

**Główny Urząd Statystyczny** powołany na mocy Reskryptu Rady Regencyjnej dnia 13 lipca 1918 r., po uchwaleniu ustawy z dnia 21 października 1919 r. o organizacji statystyki administracyjnej (Dz. U. Rz. P. Nr 85, poz. 464), rozpoczął przygotowania do **pierwszego powszechnego spisu ludności** na całym obszarze Rzeczypospolitej Polskiej. Przeprowadzony on został w 1921 r.

Do chwili obecnej w Polsce przeprowadzono **osiem spisów powszechnych ludności i mieszkań** (1921, 1931, 1950, 1960, 1970, 1978, 1988 i 2002), jeden spis sumaryczny w 1946 r. oraz trzy spisy reprezentacyjne (mikrospisy) w latach: 1974, 1984 i 1995.

Przeprowadzono również **pięć powszechnych spisów rolnych**. Cztery z nich przeprowadzone zostały razem ze spisami ludności w latach: 1950, 1960, 1970 i 2002, a jeden oddzielnie w 1996 r. Ludność związana z indywidualnymi gospodarstwami rolnymi była również wyodrębniona w reprezentacyjnych spisach ludności w latach: 1974, 1984, 1995.

Spis ludności wiejskiej związanej z rolnictwem przeprowadzony został jako jednorazowe badanie reprezentacyjne w 1982 r., natomiast pełne spisy rolnicze odbyły się w latach 1976 i 1986. Przeprowadzono jeszcze reprezentacyjny spis rolny w 1994 r.



**Pierwsza siedziba Głównego Urzędu Statystycznego w latach 1919–1939, róg ul. Marszałkowskiej i Al. Jerozolimskich.**

## ORGANIZACJA I REALIZACJA PSR 2010

Pracami w zakresie przygotowania, przeprowadzenia, opracowania oraz udostępnienia wyników spisu kierują:



### Wojewodowie są wojewódzkimi komisarzami spisowymi

Do zadań WBS należy w szczególności: nadzór nad przygotowaniem aktualnych wykazów gospodarstw rolnych oraz naborem i przeszkoleniem rachmistrzów spisowych; nabór i przeszkolenie ankierów statystycznych; prowadzenie działalności informacyjno-popularyzacyjnej; kontrolowanie pracy rachmistrzów; nadzór nad prawidłowym przebiegiem spisu oraz przeprowadzenie spisu kontrolnego.

### Wójtowie, prezydenci, burmistrzowie są gminnymi komisarzami spisowymi

Do zadań GBS należy w szczególności: przygotowanie aktualnych wykazów gospodarstw rolnych; nabór rachmistrzów i udzielanie im pomocy w trakcie przeprowadzania spisu; pośrednictwo w przesyłaniu danych spisowych; popularyzacja spisu na obszarze gminy.

Przy urzędach statystycznych w poszczególnych województwach utworzono tzw. „Call Center” czyli zespoły stanowisk do telefonicznego udzielania odpowiedzi i ankietowania metodą wywiadu telefonicznego wspomaganego komputerem. W każdym z nich pracują ankierzy statystyczni - specjalnie przeszkoleni pracownicy, którzy odpowiedzą na wszelkie pytania związane ze spisem. Pracownicy ci będą także kontaktować się telefonicznie z użytkownikami gospodarstw rolnych w celu pozyskania informacji, w zakresie pytań ujętych w elektronicznym formularzu spisowym.

## ZOBOWIĄZANIA MIĘDZYNARODOWE



W odniesieniu do spisu rolnego obowiązuje rozporządzenie Parlamentu Europejskiego<sup>3</sup> i Rady<sup>4</sup> z dnia 19 listopada 2008 r. w sprawie badań struktury gospodarstw rolnych i badania metod produkcji rolnej. Ten akt prawny posiada rangę rozporządzenia unijnego i obowiązuje wprost w systemach prawnych państw członkowskich Unii Europejskiej. Polska jest zobowiązana do przestrzegania zasad zawartych w rozporządzeniu.

### Rozporządzenie:

- zapewnia porównywalność wyników spisu pod względem czasowym i metodologicznym we wszystkich państwach członkowskich;
- określa zakres tematyczny spisu, uznany jako podstawowy;
- określa źródła danych;
- przewiduje, że badania struktury gospodarstw rolnych zostaną przeprowadzone w roku 2010 jako badanie pełne (spis rolny) oraz w latach 2013 i 2016 jako badanie reprezentacyjne;
- zobowiązuje państwa członkowskie do przeprowadzenia badania metod produkcji stosowanych w rolnictwie;
- dopuszcza przeprowadzenie badania metod produkcji jako badania reprezentacyjnego w roku spisu lub roku następnym;
- zakłada, że okres referencyjny<sup>5</sup> będzie zgodny z okresem przyjętym dla spisu 2010, a wyniki badania powinny zostać przekazane do EUROSTAT-u<sup>6</sup> do końca 2012 roku.

W przypadku wykorzystania innych źródeł administracyjnych niż wskazane w wyżej wymienionym rozporządzeniu państwo członkowskie z wyprzedzeniem powiadamia o tym Komisję Europejską.

W trakcie przygotowań do Powszechnego Spisu Rolnego 2010 zostały również wykorzystane rekomendacje FAO<sup>7</sup> zawarte w publikacji „Światowy program spisów rolnych rundy 2010 r.”

Dane ze spisów porównywalne dla wszystkich krajów UE mają dla Komisji Europejskiej podstawowe znaczenie z uwagi na wykorzystanie ich dla potrzeb planowania i realizacji wspólnotowej polityki rolnej.

<sup>3</sup> Organ demokratyczny reprezentujący obywateli Unii Europejskiej, który uczestniczy w procesie legislacyjnym (np. uchwalaniu rozporządzeń i dyrektyw).

<sup>4</sup> Główna instytucja decyzyjna UE nazywana wcześniej Radą Ministrów, a obecnie po prostu Radą.

<sup>5</sup> Oznacza określony rok kalendarzowy do którego odnoszą się wyniki spisu. Lata referencyjne przypadają na początek każdej dekady.

<sup>6</sup> Urząd Statystyczny Wspólnot Europejskich.

<sup>7</sup> Organizacja Narodów Zjednoczonych do Spraw Wyżywienia i Rolnictwa.

## NAJWAŻNIEJSZE BADANIE POLSKIEGO ROLNICTWA

**POWSZECHNY SPIS ROLNY 2010**, który zostanie przeprowadzony w dniach od 1 września do 31 października 2010 r. (według stanu na dzień 30 czerwca 2010 r., o godz. 24<sup>00</sup>), będzie pierwszym spisem realizowanym od czasu przystąpienia Polski do Unii Europejskiej. Niezwykle istotne jest, że będzie on przeprowadzony w zbliżonym terminie i zakresie tematycznym, jak w innych państwach członkowskich UE.

**Spisy rolne to jedyne badania statystyczne, które pozwalają zebrać, opracować i zaprezentować w tak szerokim zakresie dane dla najniższego poziomu podziału administracyjnego państwa – jakim jest gmina.** Znaczenie informacji dostępnej na poziomie lokalnym jest szczególnie ważne dla oceny rozwoju gospodarki rolnej na tym terenie, oceny stanu infrastruktury wiejskiej, zmian w strukturze i liczbie gospodarstw rolnych.

**Spis rolny** jest najważniejszym badaniem statystycznym przeprowadzanym co kilka lat (**przynajmniej co 10 lat**) we wszystkich gospodarstwach rolnych w kraju.

Prace związane z przygotowaniem, przeprowadzeniem oraz opracowaniem wyników spisu rolnego obejmują następujące **etapy**:

- prace przygotowawcze, w tym spis próbny,
- **spis rolny**,
- spis kontrolny,
- opracowanie wyników spisu rolnego,
- udostępnienie i u powszechnienie opracowanych informacji statystycznych.

### Celem powszechnego spisu rolnego jest:

- zebranie aktualnych informacji o polskim rolnictwie, czyli zapewnienie bazy informacyjnej o gospodarstwach rolnych i związanych z nimi gospodarstwach domowych, niezbędnej dla realizacji krajowej, regionalnej, lokalnej polityki rolnej i społecznej na wsi,
- analiza zmian, jakie zaszły w rolnictwie od ostatniego spisu w 2002 r., w tym przemian po przystąpieniu Polski do UE,
- dostarczenie informacji z dziedziny rolnictwa w zakresie i terminach określonych przez Komisję Europejską,
- wykonanie zobowiązań Polski w zakresie dostarczenia informacji dla potrzeb organizacji międzynarodowych, takich jak np.: FAO, OECD<sup>8</sup>,
- aktualizacja statystycznego rejestru gospodarstw rolnych i leśnych do różnych badań z zakresu rolnictwa (w latach następujących).

<sup>8</sup> Organizacja Współpracy Gospodarczej i Rozwoju.



## SPIS PRÓBNY DO PSR 2010

Najważniejszym etapem prac przygotowawczych do PSR 2010 był spis próbny. Został on przeprowadzony w dniach **od 14 września do 23 października 2009 r.** na terenie następujących **gmin wiejskich**:

**GNIEZNO** – woj. wielkopolskie, powiat gnieźnieński;

**KAMIEŃ** – woj. podkarpackie, powiat rzeszowski;

**KOŁOBRZEG** – woj. zachodniopomorskie, powiat kołobrzeski;

**RUTKI** – woj. podlaskie, powiat zambrowski.



Spis próbny **przeprowadzony został we wszystkich gospodarstwach rolnych** położonych na terenie 4 gmin wybranych z terenu kraju. Celem realizacji spisu próbnego było sprawdzenie wybranych metod badań naukowych oraz rozwiązań organizacyjnych i technicznych przewidzianych do zastosowania w powszechnym spisie rolnym.

## POWSZECHNY SPIS ROLNY 2010

W dniach **od 1 września 2010 r. do 31 października 2010 r.** powszechnym spisem rolnym objęte będą **wszystkie gospodarstwa rolne na terenie kraju.**

Do udzielenia odpowiedzi na pytania zawarte w formularzu spisowym zobowiązani są **użytkownicy gospodarstw rolnych.**

**Gospodarstwo rolne** – oznacza grunty rolne wraz z gruntami leśnymi, budynkami lub ich częściami, urządzeniami i inwentarzem, jeżeli stanowią lub mogą stanowić zorganizowaną całość gospodarczą oraz prawami związanymi z prowadzeniem gospodarstwa rolnego.

**Użytkownik gospodarstwa rolnego** to osoba faktycznie użytkująca gospodarstwo rolne, niezależnie od tego, czy jest właścicielem, dzierżawcą tego gospodarstwa czy też użytkuje je z innego tytułu i niezależnie od tego, czy grunty wchodzą w skład gospodarstwa rolnego czy są położone na terenie jednej czy kilku gmin.

## SPIS ROLNY 2010 PRZEPROWADZA SIĘ JAKO BADANIE PEŁNE ORAZ JAKO BADANIE REPREZENTACYJNE.

**Badaniem pełnym** zostanie objętych:

- ok. 1,7 mln gospodarstw rolnych o powierzchni użytków rolnych wynoszącej co najmniej 1 ha, prowadzących działalność rolniczą,
- ok. 10 tys. gospodarstw rolnych o powierzchni użytków rolnych poniżej 1 ha prowadzących uprawę roślin i chów zwierząt gospodarskich powyżej określonych limitów.

**Badanie reprezentacyjne** obejmie ok. 150 tys. pozostałych gospodarstw rolnych (gospodarstwa prowadzące działalność rolniczą o powierzchni poniżej 1 ha użytków rolnych, gospodarstwa rolne nieprowadzące działalności rolniczej).

W ramach spisu rolnego zostanie przeprowadzone również **badanie metod produkcji rolnej**, które obejmie około 200 tys. wylosowanych gospodarstw rolnych.

## SPIS KONTROLNY

Spis kontrolny będzie realizowany bezpośrednio po zakończeniu etapu zbierania danych w spisie powszechnym.

### Spis kontrolny:

- przeprowadzony zostanie w dniach od 3 do 10 listopada 2010 r. w wylosowanych gospodarstwach rolnych stanowiących 2% ogółu spisanych gospodarstw rolnych,
- polega na sprawdzeniu drogą telefoniczną poprawności zebranych danych.

Będzie wykonywany przez teleankieterów na specjalnie przygotowanym formularzu obejmującym kilka najważniejszych pytań z formularza spisowego. Pełni on jednocześnie funkcje kontrolne służące do oceny jakości wypełnienia formularza spisowego.

Po dokonaniu spisu kontrolnego wypełnione formularze będą przekazane do wojewódzkiego biura spisowego, gdzie nastąpi porównanie z analogicznym formularzem spisowym.

## OPRACOWANIE WYNIKÓW SPISU

Na proces opracowania zebranego materiału liczbowego składają się następujące grupy czynności: przeprowadzenie kontroli zebranych danych, utworzenie uporządkowanego zbioru danych i przygotowanie ich do przetworzenia, przekształcenie danych w zanonimizowany zbiór, przeprowadzenie obliczeń i sporządzenie tablic wynikowych, realizacja opracowań i analiz statystycznych.

## UDOSTĘPNIANIE I ROZPOWSZECHNIANIE WYNIKÓW SPISU


Wyniki Powszechnego Spisu Rolnego 2010 udostępnione zostaną:

- na stronach internetowych GUS, np.:
  - spisowe publikacje elektroniczne;
  - zestawienia w Banku Danych Regionalnych;
- w formie elektronicznej na płytach CD;
- w formie książkowej (na papierze).

Wyniki PSR 2010 dostarczą informacji o jednostkach funkcjonujących w rolnictwie, sytuacji społeczno-demograficznej i ekonomicznej rolników oraz o prowadzonej produkcji rolnej według następujących poziomów podziału terytorialnego:

- kraj,
- województwa,
- podregiony,
- powiaty,
- gminy.

## METODY ZBIERANIA DANYCH SPISOWYCH



Podstawowym narzędziem do zbierania informacji, stosowanym **podczas spisu próbnego i PSR 2010**, jest **formularz elektroniczny**.

W tym spisie po raz pierwszy **nie będzie użyty formularz papierowy**.

Formularze elektroniczne do spisu rolnego będą spersonalizowane i wypełnione częściowo danymi o gospodarstwach rolnych pozyskanymi z dostępnych **źródeł administracyjnych**<sup>9</sup>. Takimi formularzami posługiwać się będą ankieterzy statystyczni i rachmistrze spisowi. W trakcie samospisu formularz on-line określonego gospodarstwa rolnego będzie dostępny wyłącznie dla danego użytkownika tego gospodarstwa.

### Metody zbierania danych spisowych to:

- ➔ **samospis internetowy (CAII)**<sup>10</sup> – dla respondentów, którzy wyrażą chęć dokonania samospisu przez Internet dostępny będzie formularz elektroniczny on-line dla danego gospodarstwa rolnego, który należy sprawdzić i uzupełnić brakującymi informacjami. Respondenci będą mogli również dokonać samospisu na tzw. „czystym” formularzu elektronicznym off-line, który po wypełnieniu będzie można przesłać pocztą elektroniczną lub przekazać na nośniku (CD lub pendrivie) do określonego gminnego lub wojewódzkiego biura spisowego;
- ➔ **wywiad telefoniczny (CATI)**<sup>11</sup> – realizowany przez ankieterów statystycznych przy pomocy specjalistycznej aplikacji call center. Do ankietowania tą metodą wybierane będą gospodarstwa, które już częściowo mają wypełniony formularz spisowy (z systemów administracyjnych lub samospisu internetowego) i pozostało im niewiele informacji do uzupełnienia. Warunkiem skierowania gospodarstwa do spisu metodą CATI jest dostępny numer telefonu. Ponadto do spisu tą metodą będą kierowane formularze gospodarstw nieprowadzących działalności rolniczej, tj. nie wymagające wprowadzenia wielu danych. Ankieter, telefonując do respondenta, powinien podać swoje dane (imię i nazwisko, numer identyfikacyjny oraz nazwę urzędu, którego jest pracownikiem) w celu uwiarygodnienia swojej osoby, łącznie ze sposobem ich weryfikacji, jeśli respondent wyrazi takie życzenie;
- ➔ **wywiad realizowany przez rachmistrza spisowego (CAPI)**<sup>12</sup> – przeprowadzony zostanie w gospodarstwach rolnych, dla których nie udało się zebrać informacji metodami opisanymi wyżej. Rachmistrze spisowi przeprowadzą wywiad bezpośredni w terenie, z wykorzystaniem formularza elektronicznego zainstalowanego na przenośnym urządzeniu elektronicznym typu hand-held.

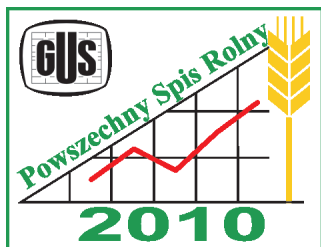
<sup>9</sup> Administracyjne źródła danych to np. rejestry prowadzone przez administrację rządową i samorządową.

<sup>10</sup> Computer Assisted Internet Interview.

<sup>11</sup> Computer Assisted Telephone Interview.

<sup>12</sup> Computer Assisted Personal Interview.

## ADMINISTRACYJNE ŹRÓDŁA INFORMACJI W PSR 2010



Dotychczas w spisach rolnych jedynym źródłem informacji o gospodarstwie rolnym **były informacje pozyskiwane bezpośrednio od rolników.**

W trakcie wywiadu bezpośredniego, przeprowadzanego przez rachmistrza spisowego, uzyskane dane były zapisywane na formularzach papierowych.

W Powszechnym Spisie Rolnym 2010, po raz pierwszy zostaną wykorzystane informacje pochodzące ze źródeł administracyjnych, m.in. z:

- Ministerstwa Spraw Wewnętrznych i Administracji (MSWiA),
- Ministerstwa Finansów (MF),
- Agencji Restrukturyzacji i Modernizacji Rolnictwa (ARiMR),
- Kasy Rolniczego Ubezpieczenia Społecznego (KRUS),
- Głównego Inspektoratu Jakości Handlowej Artykułów Rolno-Spożywczych (GIJHARS),
- Głównego Urzędu Geodezji i Kartografii (GUGiK).

Oznacza to, że dane w pierwszej kolejności pobierane są z wybranych systemów informacyjnych administracji publicznej i systemów pozaadministracyjnych oraz wprowadzane do **elektronicznego formularza gospodarstwa rolnego.**

Będą to podstawowe dane o rolniku i jego gospodarstwie rolnym, m.in. dane adresowe, jak i ogólne informacje dotyczące gospodarstwa rolnego (powierzchnia ogólna gospodarstwa, powierzchnia użytków rolnych, gruntów leśnych w gospodarstwie, liczba zwierząt gospodarskich itp.).

Pozostałe informacje zostaną zebrane bezpośrednio od respondentów w ramach samospisu przez Internet lub przez ankierów statystycznych i rachmistrzów spisowych.

**Dane wprowadzone przez rachmistrza do formularza elektronicznego** za pomocą urządzenia **typu hand-held** będą **szyfrowane** i przekazywane za pomocą elektronicznych łącz na bieżąco, **zaraz po zakończeniu wywiadu**, do zbiorczej bazy danych.

**Urządzenie to przeznaczone jest wyłącznie dla rachmistrza spisowego i żadna inna osoba nie może się nim posługiwać.**



## SAMOSPIS INTERNETOWY NAJWYGODNIEJSZĄ FORMĄ SPISU


Rozwój społeczeństwa informacyjnego daje możliwość wykorzystania w statystyce publicznej nowoczesnych metod badawczych i technik. Powszechny Spis Rolny będzie po raz pierwszy realizowany z wykorzystaniem systemów informacyjnych administracji publicznej i systemów pozaadministracyjnych oraz przy użyciu nowoczesnych urzędzeń elektronicznych i Internetu.

**Jednym z jego najważniejszych elementów jest samospis internetowy.** Metoda ta jest już powszechnie stosowana w wielu krajach, z zachowaniem tajemnicy statystycznej i poszanowaniem wolności i praw osób.

Poszczególne sposoby zbierania i weryfikacji danych spisowych zorganizowane są w taki sposób, aby umożliwić wszystkim swobodne skorzystanie z samospisu oraz uniknąć sytuacji podwójnego spisywania.

**Respondenci, tj. użytkownicy gospodarstw rolnych objętych spisem, będą mogli samodzielnie, w określonym czasie, wypełnić formularz elektroniczny.**

**Samospis internetowy rozpocznie się już pierwszego dnia spisu, czyli 1 września 2010 r., a zakończy się 17 października 2010 r.** Jest to najbardziej dogodna forma spisu. Formularz można wypełniać o każdej porze, a nawet podzielić go na etapy, w zależności od ilości czasu wolnego, jakim dysponuje respondent.



Szczegółowe informacje, w jaki sposób można dokonać samospisu znajdują się na stronie internetowej GUS ([www.stat.gov.pl](http://www.stat.gov.pl)) oraz spisów powszechnych ([www.spis.gov.pl](http://www.spis.gov.pl)).

## SAMOSPIS INTERNETOWY NAJWYGODNIEJSZĄ FORMĄ SPISU (DOK.)

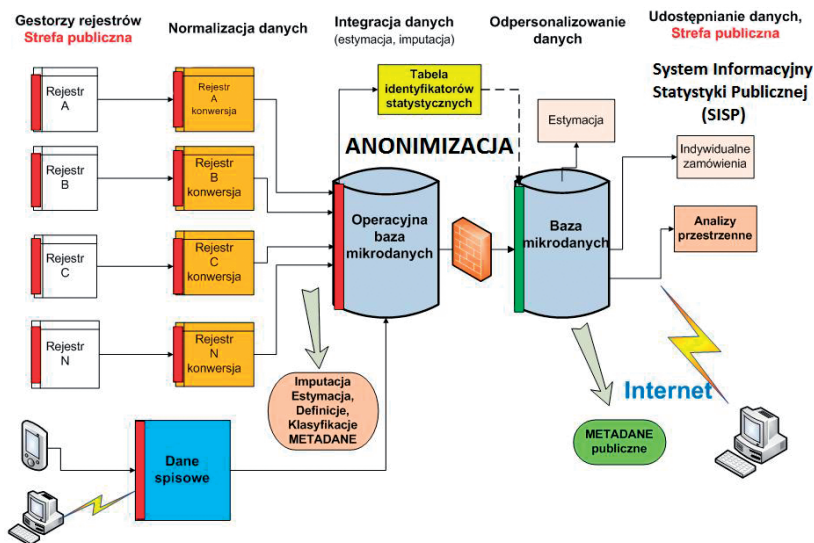
Dla respondentów, którzy wyrażą chęć dokonania samospisu przez Internet, **dostępny będzie formularz elektroniczny on-line** dla danego gospodarstwa rolnego (częściowo wypełniony danymi z administracyjnych systemów informacyjnych).

Aby dokonać samospisu należy: uruchomić przeglądarkę internetową, wejść na stronę [www.spis.gov.pl](http://www.spis.gov.pl) lub [www.stat.gov.pl](http://www.stat.gov.pl), wybrać formularz identyfikacyjny, wpisać swoje dane, wpisać własne hasło (zapamiętać), wpisać w wyznaczone miejsce ciąg znaków z obrazka (to dodatkowe zabezpieczenie), przystąpić do wypełniania formularza. Jeżeli nie wypełni się formularza do końca (przerwie pracę), to należy zapisać formularz i wyjść przyciskiem WYLOGUJ. Ponowne uruchomienie polega na wpisaniu loginu i zapamiętanego hasła. **Formularz będzie dostępny przez 14 dni** od daty pierwszego zalogowania się. Po upływie 14 dni formularz zostanie zablokowany i skierowany do ankietera statystycznego lub rachmistrza spisowego.

Respondenci będą mogli również dokonać samospisu internetowego na tzw. „czystym” formularzu elektronicznym off-line, który po wypełnieniu można przelać pocztą elektroniczną lub przekazać na dowolnym nośniku do określonego gminnego lub wojewódzkiego biura spisowego.

W przypadku braku dostępu do Internetu program będzie można pobrać w **gminnych biurach spisowych**. Formularze uzyskane drogą internetową, będą kontrolowane na bieżąco, a te, które okażą się niekompletne, będą uzupełniane w oparciu o dodatkowy wywiad z respondentem.

Poniżej przedstawiony został sposób postępowania z danymi spisowymi w procesie przetwarzania – z uwzględnieniem anonimizacji<sup>13</sup> danych.



<sup>13</sup> Anonimizacja, oznacza modyfikację danych tak, by nie można było ich przypisać konkretnej, dającej się ustalić osobie lub miejscu.

## RACHMISTRZ SPISOWY U ROLNIKA

Rachmistrz spisowy jest osobą zbierającą informacje na terminalach hand-held z użyciem formularzy elektronicznych, poprzez wywiad bezpośredni u rolnika.

### Rachmistrz spisowy to osoba:

- która złożyła pisemne przyrzeczenie o **bezwzględny przestrzeganiu tajemnicy statystycznej**;
- która została przeszkolona, jak przeprowadzać spis;
- która ukończyła **18 lat**, ma co najmniej **średnie wykształcenie** i posiada podstawową umiejętność obsługi komputera;
- wywodząca się głównie spośród osób zamieszkałych na danym terenie.

W celu realizacji spisu rolnego rachmistrz spisowy składając wizytę rolnikowi posługuje się umieszczonym na widocznym miejscu **identyfikatorem, zawierającym: zdjęcie oraz imię i nazwisko** rachmistrza, pieczęć urzędu statystycznego oraz pieczętąkę imienną i podpis dyrektora urzędu statystycznego, który wydał identyfikator.

### Rachmistrz spisowy:

- zobowiązany jest do **odwiedzenia i spisania** wszystkich gospodarstw rolnych, według otrzymanego wykazu z Gminnego Biura Spisowego;
- **nie może samodzielnie** wybierać gospodarstw, w których będzie zbierał dane;
- zobowiązany jest do zebrania danych **według ustalonej metody badania** i pytań zawartych w formularzu elektronicznym;
- **nie może modyfikować** treści pytań ani sugerować – jego zdaniem – poprawnych odpowiedzi i wpływać w żaden inny sposób na ich treść;
- nie może zbierać danych, które nie wchodzą w zakres spisu i **poprawiać** danych **bez wiedzy i zgody użytkownika** gospodarstwa rolnego;
- posługuje się **przenośnym urządzeniem elektronicznym**, wyposażonym w specjalnie opracowane **oprogramowanie w postaci formularza elektronicznego**;
- **nie może kopiować, upubliczniać, wykorzystywać w jakikolwiek sposób** zebranych danych spisowych ani udostępniać ich innym osobom.

## OBOWIĄZEK UDZIELANIA ODPOWIEDZI W PSR 2010

Wszyscy rolnicy w Polsce mają obowiązek udzielenia odpowiedzi na pytania spisowe.

**Obowiązek ten wynika z *Ustawy o statystyce publicznej* oraz *Ustawy o powszechnym spisie rolnym w 2010 roku*.**

Użytkownicy gospodarstw indywidualnych, a w przypadku ich nieobecności inne pełnoletnie osoby będące w gospodarstwie, obowiązani są do udzielenia:

- ścisłych,
- wyczerpujących,
- zgodnych z prawdą

odpowiedzi na pytania zawarte w formularzu spisowym.

**Udzielenie odpowiedzi niezgodnych ze stanem faktycznym oraz odmowa udzielenia odpowiedzi pociągają za sobą skutki prawne** przewidziane w przepisach art. 56 i 57 *Ustawy o statystyce publicznej*.

**Wszystkie odpowiedzi osób spisowanych oraz pozyskane informacje i dane są objęte tajemnicą statystyczną.**

**Wzór legitymacji rachmistrza spisowego:**

Miejsce na zdjęcie	Główny Urząd Statystyczny Powszechny Spis Rolny 2010 r.	
	Legitymacja Nr.....	Pan(i) .....
	(imię i nazwisko)	
	upoważniony(a) jest do przeprowadzenia spisu powszechnego	
	na terenie .....	
	ważna w okresie od .....	
	do .....	
	wyłącznie z dowodem osobistym.	
..... Podpis posiadacza legitymacji	..... Pieczęć Urzędu Statystycznego	..... Pieczętka i podpis Dyrektora Urzędu Statystycznego

Legitymacja ważna jest tylko z dowodem osobistym.

## OBOWIĄZEK I GWARANCJA ZACHOWANIA TAJEMNICY STATYSTYCZNEJ

Podstawą prawną działalności statystyki publicznej jest *Ustawa z dnia 29 czerwca 1995 r. o statystyce publicznej* (Dz.U. Nr 88, poz. 439, z późn. zm.)

### Tajemnica statystyczna to jedna z podstawowych zasad statystyki publicznej.

Wszystkie zbierane i gromadzone w ramach prac spisowych dane osobowe i dane indywidualne są poufne i podlegają szczególnej ochronie w ramach tajemnicy statystycznej, na zasadach określonych w wyżej wymienionej ustawie. Oznacza to, że GUS nie ma prawa udostępniać tych danych osobom trzecim, a wyniki spisu mogą być publikowane jedynie jako tablice wynikowe zawierające dane zagregowane.



**Dane osobowe** – to dane o osobach fizycznych dotyczące ich życia i sytuacji. Zawsze dotyczą konkretnej osoby, np. użytkownika gospodarstwa rolnego lub członka jego gospodarstwa domowego.

**Dane indywidualne** – to dane o konkretnych podmiotach (w spisie rolnym o gospodarstwach rolnych) i ich działalności.

Osoby wykonujące prace spisowe (przygotowanie i przeprowadzenie spisu oraz opracowanie wyników spisu) są obowiązane do **bezwzględnego przestrzegania tajemnicy statystycznej** i mogą być dopuszczone do wykonywania tych prac po przeszkoleniu i pouczeniu o istocie tajemnicy statystycznej oraz **po złożeniu pisemnego przyrzeczenia** następującej treści:

*Przyrzekam, że będę wykonywać swoje prace na rzecz statystyki publicznej z całą rzetelnością, zgodnie z etyką zawodową statystyka, a poznane w czasie ich wykonywania dane jednostkowe zachowam w tajemnicy wobec osób trzecich.*

*(art. 12 Ustawy o statystyce publicznej)*

Naruszenie tajemnicy statystycznej pociąga za sobą skutki prawne przewidziane w art. 54 i 55 *Ustawy o statystyce publicznej* (np.: kara pozbawienia wolności do lat 5).



## TEMATYKA PSR 2010

Zagadnienia, które obejmie spis rolny:

- **Ogólna charakterystyka gospodarstwa rolnego** – adres, położenie gospodarstwa, struktura własnościowa użytków rolnych (np. grunty własne i dzierżawione).

Dane pozwolą na analizę stanu i kierunków zmian w liczbie i strukturze gospodarstw rolnych;

- **Użytkowanie gruntów** – powierzchnia gruntów gospodarstwa według kategorii użytkowania, powierzchnia użytków rolnych w dobrej kulturze rolnej, powierzchnia użytków w hektarach fizycznych i przeliczeniowych, liczba działek składających się na powierzchnię użytków.

Dane pozwolą ocenić stopień specjalizacji gospodarstw oraz trendy rozwojowe związane z polityką rolną;

- **Działalność gospodarcza** – działalność rolnicza (np. uprawa roślin, hodowla zwierząt), zarobkowa działalność gospodarcza inna niż rolnicza bezpośrednio związana z gospodarstwem rolnym (np. agroturystyka, produkcja energii odnawialnej, akwakultura), struktura wartości końcowej produkcji rolniczej.

Dane pozwolą na analizę kierunków zmian w poszczególnych grupach gospodarstw wyodrębnionych na podstawie różnych kryteriów.



## TEMATYKA PSR 2010 (CD.)

- **Struktura dochodów** – informacje, jaką część w łącznych dochodach gospodarstwa domowego z użytkownikiem gospodarstwa rolnego z okresu 12 miesięcy poprzedzających badanie stanowią dochody z tytułu: rolniczej działalności gospodarczej, pozarolniczej działalności gospodarczej, pracy najemnej, emerytur lub rent, innych źródeł niezarobkowych. Produkcja przeznaczona na potrzeby gospodarstwa i na bezpośrednią sprzedaż konsumentom; fakt korzystania przez gospodarstwo rolne z dopłat do gruntów rolnych i z programów wsparcia rozwoju obszarów wiejskich.

**Dane pozwolą na analizę trendów rozwojowych związanych z polityką rolną.**

- **Powierzchnia zasiewów i inna** – powierzchnia wszystkich upraw zasianych i zasadzonych (np. uprawy zbóż, warzyw, kwiatów, grzybów jadalnych), uprawy prowadzone na gruntach ornym z przeznaczeniem na cele energetyczne, uprawy roślin genetycznie modyfikowanych.

**Dane pozwolą ocenić kierunki zmian w produkcji roślinnej, stopień specjalizacji gospodarstw oraz trendy rozwojowe związane z polityką rolną.**

- **Pogłowie zwierząt gospodarskich** – liczba i struktura zwierząt utrzymywanych w celu osiągnięcia korzyści gospodarczych, a także wykorzystywanych jako siła pociągowa i dla celów rekreacyjnych oraz sportowych. Pogłowie zwierząt poszczególnych gatunków, np.: bydło według grup wiekowo-użytkowych, trzoda chlewna według grup wagowo-użytkowych, liczba owiec, kóz, koni, królików, pozostałych zwierząt futerkowych, zwierząt łownych utrzymywanych w gospodarstwie rolnym, pni pszczelich oraz drobiu.

**Dane pozwolą ocenić kierunki zmian w produkcji zwierzęcej i stopień specjalizacji gospodarstw rolnych utrzymujących zwierzęta.**



## TEMATYKA PSR 2010 (CD.)

- **Ciągniki, maszyny i urządzenia** – liczba ciągników własnych i wspólnych w podziale na klasy mocy silnika, liczba wybranych maszyn i urządzeń rolniczych, np.: kombajnów zbożowych, kosiarek ciągnikowych, kopaczek do ziemniaków, dojarek bańkowych i rurociągowych, w tym urządzeń służących do pozyskiwania energii odnawialnej według źródeł energii: wiatr, biomasa (w tym biometan), słońce, woda, inne.

Dane pozwolą ocenić zmiany, jakie zaszły w wyposażeniu gospodarstw rolnych w maszyny rolnicze oraz ciągniki, w szczególności w zakresie mocy.

- **Zużycie nawozów** – ilość stosowanego nawożenia mineralnego (w podziale na nawozy azotowe, fosforowe, potasowe), wapniowego oraz nawożenia organicznego pochodzenia zwierzęcego (obornik, gnojówka, gnojowica).

Dane pozwolą określić poziom nawożenia gleb niezbędny do oceny warunków produkcji.





## TEMATYKA PSR 2010 (DOK.)

- **Aktywność ekonomiczna** – dotyczy osób w wieku 15 lat i więcej; informacje o statusie na rynku pracy użytkownika gospodarstwa indywidualnego i członków jego rodziny (czy osoba pracuje, jest bezrobotna lub bierna zawodowo) oraz o nakładach pracy w gospodarstwo rolne w ciągu całego roku, z uwzględnieniem nakładów pracy osób spoza gospodarstwa domowego użytkownika. Zalecane przez Komisję Europejską dane o pracujących według kategorii, to m.in.: rodzinna siła robocza, w tym użytkownicy i członkowie ich rodzin, pracownicy stali i dorywczy, pomoc sąsiedzka, pracownicy kontraktowi, poziom wykształcenia rolniczego osoby kierującej gospodarstwem rolnym, wkład pracy w gospodarstwo rolne poszczególnych osób.

Dane posłużą do oceny sytuacji wiejskiego rynku pracy i możliwości rozwoju obszarów wiejskich, a w zestawieniu z danymi o wytworzonej produkcji rolnej pozwolą na dokonanie analiz produktywności polskiego rolnictwa.

- **Metody produkcji rolnej (wpływ rolnictwa na środowisko)** – metody uprawy gleby (orki), zabezpieczanie gleby przed wyłukiwaniem składników pokarmowych, zabiegi przeciwozyjne i elementy liniowe krajobrazu, systemy utrzymania zwierząt gospodarskich: wypas zwierząt na gruntach użytkowanych w gospodarstwie i nienależących do gospodarstwa, gruntach wspólnego wypasu, a także typy budynków inwentarskich dla bydła, trzody chlewnej i kur niosek, z uwzględnieniem liczby stanowisk oraz systemu utrzymania.

Dane zostaną wykorzystane do analizy wpływu produkcji zwierzęcej na środowisko naturalne (natężenie chowu a kwestia przechowywania i zagospodarowania gnojówki, gnojowicy, obornika).



## WYNIKI SPISÓW ROLNYCH Z LAT 1996 I 2002

Wybrane dane o Polsce.

WYSZCZEGÓLNIENIE	1996	2002
<b>Gospodarstwa rolne w tys. ....</b>	<b>3066,5</b>	<b>2933,2</b>
<b>Powierzchnia zasiewów ogółem w tys. ha .....</b>	<b>12296,7</b>	<b>10764,3</b>
w tym:		
Zboża ogółem .....	8720,1	8293,7
Ziemniaki .....	1341,9	803,4
Rośliny przemysłowe <sup>a</sup> .....	757,2	757,5
Rośliny pastewne <sup>b</sup> .....	1016,2	562,1
<b>Obsada zwierząt gospodarskich na 100 ha użytków rolnych w szt.:</b>		
Bydło .....	39,9	32,7
Owce .....	3,1	2,0
Konie .....	3,2	1,9
Kozy .....	1,0	1,1
<b>Budynki i budowle w tys. szt.:</b>		
Obory .....	842,3	919,6
Chlewnie .....	264,0	345,8
Kurniki .....	273,8	393,7
Stodoły .....	1145,6	1197,4
<b>Maszyny i urządzenia rolnicze w tys. szt.:</b>		
Kombajny zbożowe .....	97,1	123,8
Rozsiewacze nawozów .....	442,7	540,8
Polowe opryskiwacze ciągnikowe .....	372,2	473,2
Dojarki rurociągowe .....	7,4	10,7

<sup>a</sup> Są to: buraki cukrowe, rzepak, len, tytoń, mak, słonecznik, zioła, cykorja. <sup>b</sup> Okopowe i strączkowe pastewne, motylkowe wieloletnie (np. koniczyna), kukurydza na paszę.

Źródło: dane z publikacji pt. *Raport z wyników Powszechnego Spisu Rolnego 2002*, Główny Urząd Statystyczny, Warszawa 2003.

Bardziej szczegółowe informacje o rolnictwie można znaleźć na stronach internetowych Głównego Urzędu Statystycznego ([www.stat.gov.pl](http://www.stat.gov.pl)) w:

- Banku Danych Regionalnych – specjalnej aplikacji służącej do tworzenia zestawień danych charakteryzujących dany obszar kraju lub dział gospodarki narodowej,
- publikacjach elektronicznych Głównego Urzędu Statystycznego i poszczególnych wojewódzkich urzędów statystycznych

oraz na stronie poświęconej spisom powszechnym ([www.spis.gov.pl](http://www.spis.gov.pl)).



## ZACHĘCAMY DO ODWIEDZENIA STRONY INTERNETOWEJ GUS

<http://www.stat.gov.pl>

Strona główna | BIP | Kontakt | English

**Główny Urząd Statystyczny**  
PORTAL INFORMACYJNY

Dla prasy | Tajemnica statystyczna | 220 lat statystyki | Publikacje A-Z | Roczniki Statystyczne

» Komunikaty i ogłoszenia  
» Wyniki wsłone  
» Wskaźniki makroekonomiczne  
» Wskaźniki monitorujące

» Konunktura

**TEMATY**

» Ceny, Handel  
» Ludność  
» Praca, Wynagrodzenia  
» Przemysł, Budownictwo, Środki trwałe  
» Rachunki narodowe  
» Środowisko, Energia  
» Warunki życia  
» Więcej tematów...

» Statystyka Regionalna  
» Statystyka w resortach  
» Statystyka Międzynarodowa

**BAZĄ DANYCH**

» Bank Danych Regionalnych  
» Demografia  
» SPOC  
» REGION  
» TERYT

**WYDARZENIA**  
**Główny Urząd Statystyczny przygotował** dla podmiotów objętych badaniami statystycznymi informację o przewidywanych obowiązkach sprawozdawczych realizowanych w 2010 r. więcej...

**AKTUALNOŚCI** [zobacz wcześniejsze](#)

**Panorama Dzielnicy Warszawy w 2008 roku.**  
2010-02-05  
Publikacja prezentuje dane statystyczne za 2008 r. charakteryzujące sytuację społeczno-gospodarczą dzielnicy m.st. Warszawy. [czytaj dalej >](#)

**Aktywność ekonomiczna ludności Polski III kwartał 2009 r.**  
2010-02-04  
Poziom aktywności zawodowej ludności wg cech demograficznych i społecznych. Pracujący wg cech zawodowych, statusu zatrudnienia, czasu pracy. Charakterystyka bezrobotnych (czas trwania bezrobocia, metody poszukiwania pracy, przeszłość zawodowa) oraz sytuacji osób niepełnosprawnych na rynku pracy. Przyczyny bierności zawodowej. [czytaj dalej >](#)

**Wyniki badania fundacji, stowarzyszeń i innych organizacji społecznych (SOF-1)**  
2010-02-01  
Wyniki badania fundacji, stowarzyszeń i innych organizacji społecznych (SOF-1). Tablice obejmują liczbę aktywnych organizacji według formy prawnej i województw, głównej dziedziny działalności statutowej, zasięgu terytorialnego działalności oraz podstawowe wskaźniki dotyczące członkostwa i pracy społecznej, zatrudnienia, przychodów i kosztów. [czytaj dalej >](#)

**Wiadomości Statystyczne Nr 1 - Styczeń 2010**  
2010-02-02

**SPISY POWSZECHNE**

**SPRAWOZDAWCZOŚĆ**  
» Portal Sprawozdawczy  
» Formularze  
» Informat

**METAINFORMACJE**  
» Słownik pojęć  
» Jakość w statystyce  
» Klasyfikacje  
» Interpretacje klasyfikacji

**PYTANIA I ZAMÓWIENIA**  
» Informacje dla studentów  
» Jak zamówić dane  
» Formularz zamawiania danych  
» Najczęściej zadawane pytania FAQ  
» Pytania do GUS  
» Zamówienia na wydawnictwa

» Statystyka i nauka  
» Seminarium i konferencje naukowe  
» Linki

[prezycjenajue.gov.pl](http://prezycjenajue.gov.pl)

**CZY WIEŚ, ŻE...**  
Przeciętna powierzchnia użytkowa mieszkania wynosiła w 2009r. 59,7 m<sup>2</sup> a w 2008 104,0 m<sup>2</sup>

**Centra Biblioteka Statystyczna** **Biblioteki w Urzędach Statystycznych** **Centralny Ośrodek Informatyki Statystycznej** **Zakład Wydawnictw Statystycznych** **Polskie Towarzystwo Statystyczne** **CENTRUM EDUKACYJNEJ STATYSTYCZNEJ GUS** **Rządowa Rada Ludnościowa**

oraz PSR 2010 i NSP 2011

[www.spis.gov.pl](http://www.spis.gov.pl)

**Główny Urząd Statystyczny**  
<http://www.spis.gov.pl>

Dla prasy | Plakaty i ulotki | Multimedia | FAQ

**Strona główna**

**Aktualności**

**9-23.08.2010**  
**Trwa obchód przedpisowy**  
**PSR 2010 - WAŻNE!**  
Przypominamy, że podczas Powszechnego Spisu Rolnego 2010 będą zbierane informacje...  
[więcej](#)

**Narodowy Spis Powszechny Ludności i Mieszkań**  
zostanie przeprowadzony w dniach od 1 kwietnia do 30 czerwca 2011 wg stanu na 31 marca 2011, godz. 24.00

**Do spisu pozostało dni**  
**231**

**Powszechny Spis Rolny**  
zostanie przeprowadzony w dniach od 1 września do 31 października 2010 wg stanu na 30 czerwca 2010, godz. 24.00

**Do spisu pozostało dni**  
**19**

Główny Urząd Statystyczny  
00-925 Warszawa, Al. Niepodległości 208, tel.: centrala: 22 608 30 00  
Informatorium: 22 608 31 64 do 68, 22 608 31 61

## INFORMACJE TELEADRESOWE

**Główny Urząd Statystyczny**

00-925 Warszawa, al. Niepodległości 208  
tel. (22) 608-31-64 do 68, fax (22) 608-38-60

[www.stat.gov.pl](http://www.stat.gov.pl), [www.spis.gov.pl](http://www.spis.gov.pl)

**Zespół ds. promocji, popularyzacji oraz obsługi poligraficznej spisu:**

tel. (22) 608-30-57, fax (22) 608-31-87

**e-mail:** [spis@stat.gov.pl](mailto:spis@stat.gov.pl), [rzecznik@stat.gov.pl](mailto:rzecznik@stat.gov.pl)

**Urząd Statystyczny w Warszawie**

02-134 Warszawa, ul. 1 Sierpnia 21  
centrala (22) 464-20-00

sekretariat tel. (22) 464-23-12, fax (22) 846-76-67

**Urząd Statystyczny w Białymstoku**

15-959 Białystok, ul. Krakowska 13

centrala (85) 749-77-00

sekretariat tel. (85) 749-77-15, fax (85) 749-77-79

**Urząd Statystyczny w Bydgoszczy**

85-066 Bydgoszcz, ul. Konarskiego 1/3

centrala (52) 366-93-80

sekretariat tel. (52) 366-93-90, fax (52) 366-93-56

**Urząd Statystyczny w Gdańsku**

80-434 Gdańsk, ul. Danusi 4

centrala (58) 768-31-00

sekretariat tel. (58) 768-31-30, fax (58) 768-32-70

**Urząd Statystyczny w Katowicach**

40-158 Katowice, ul. Owocowa 3

centrala (32) 779-12-00

sekretariat tel. (32) 779-12-48, fax (32) 258-66-67

**Urząd Statystyczny w Kielcach**

25-369 Kielce, ul. Wróblewskiego 2

centrala (41) 361-15-42

sekretariat tel. (41) 361-28-15, fax (41) 362-15-83

**Urząd Statystyczny w Krakowie**

31-223 Kraków, ul. Kazimierza Wyki 3

centrala (12) 415-60-11

sekretariat tel. (12) 415-38-84, fax (12) 415-40-58



### Urząd Statystyczny w Lublinie

20-068 Lublin, ul. Leszczyńskiego 48  
centrala (81) 533-20-51 do 53; 533-77-67 do 69  
sekretariat tel. (81) 533-30-40, fax (81) 533-27-61

### Urząd Statystyczny w Łodzi

93-176 Łódź, ul. Suwalska 29  
centrala (42) 6839-100; 6839-101  
sekretariat tel. (42) 684-56-11, fax (42) 684-54-88



### Urząd Statystyczny w Olsztynie

10-959 Olsztyn, ul. Kościuszki 78/82  
sekretariat tel. (89) 524-36-66, fax (89) 524-36-67

### Urząd Statystyczny w Opolu

45-951 Opole, ul. Krakowska 53A  
centrala (77) 423-01-10 do 11; 423-01-20 do 21  
sekretariat tel. (77) 453-14-52, fax (77) 423-01-25




### Urząd Statystyczny w Poznaniu

60-959 Poznań, ul. J. H. Dąbrowskiego 79  
centrala (61) 279-82-00, fax (61) 279-81-00  
sekretariat tel. (61) 279-82-66, fax (61) 279-81-01

### Urząd Statystyczny w Rzeszowie

35-959 Rzeszów, ul. Jana III Sobieskiego 10  
centrala (17) 853-52-10; 853-52-19  
sekretariat tel. (17) 853-56-12, fax (17) 853-51-57



### Urząd Statystyczny w Szczecinie

70-530 Szczecin, ul. Matejki 22  
centrala (91) 459-77-00  
sekretariat tel. (91) 459-77-02, fax (91) 434-05-95

### Urząd Statystyczny we Wrocławiu

50-950 Wrocław, ul. Oławska 31  
centrala (71) 371-63-00  
sekretariat tel. (71) 371-63-65, fax (71) 371-63-60



### Urząd Statystyczny w Zielonej Górze

65-954 Zielona Góra, ul. Spokojna 1  
centrala (68) 322-31-11  
sekretariat tel. (68) 322-31-17, fax (68) 325-36-79











[www.spis.gov.pl](http://www.spis.gov.pl)  
[www.stat.gov.pl](http://www.stat.gov.pl)



POWSZECHNY



# Spis Rolny

1 września – 31 października

Bezpłatna infolinia dla osób dzwoniących  
z telefonów stacjonarnych **800-800-800**

Numer dla osób dzwoniących  
z telefonów komórkowych **22-44-44-777**  
(cena za minutę połączenia zgodna z cennikiem operatora)