




Główny Urząd Statystyczny  
Central Statistical Office

Urząd Statystyczny w Rzeszowie  
Statistical Office in Rzeszów



## Zmiany strukturalne grup podmiotów gospodarki narodowej na obszarach przygranicznych przy zewnętrznej granicy Unii Europejskiej na terenie Polski w 2012 roku



## *Structural changes of groups of entities of the national economy located in the border area by the external border of the European Union in Poland in 2012*



Informacje i opracowania  
statystyczne

*Statistical information  
and elaborations*

**Zmiany strukturalne grup podmiotów gospodarki narodowej  
na obszarach przygranicznych przy zewnętrznej granicy  
Unii Europejskiej na terenie Polski w 2012 roku**

***Structural changes of groups of entities of the national economy  
located in the border area by the external border  
of the European Union in Poland in 2012***

Opracowanie:

*Preparation:*

Ośrodek Badań Obszarów Transgranicznych i Statystyki Euroregionalnej  
Urząd Statystyczny w Rzeszowie

*Centre of Transborder Areas Surveys and Statistics for Euroregions  
Statistical Office in Rzeszów*

Publikację przygotowano we współpracy z Urzędami Statystycznymi w Białymstoku, Gdańsku, Lublinie, Olsztynie i Warszawie

*Publication has been prepared in cooperation with the Statistical Offices in Białystok, Gdańsk, Lublin, Olsztyn and Warszawa*

Prosimy o podanie źródła przy publikowaniu danych GUS

*When publishing CSO data please indicate source*

ISBN 978-83-7406-189-6

<p>GŁÓWNY URZĄD STATYSTYCZNY al. Niepodległości 208, 00-925 Warszawa tel.: +48 22 6083000 <a href="http://www.stat.gov.pl">http://www.stat.gov.pl</a></p>	<p>URZĄD STATYSTYCZNY W RZESZOWIE ul. Jana III Sobieskiego 10, 35-959 Rzeszów tel.: +48 17 8535210 e-mail: SekretariatUSRze@stat.gov.pl <a href="http://www.stat.gov.pl/rzesz">http://www.stat.gov.pl/rzesz</a></p>
---	---

## PRZEDMOWA

W ramach monitoringu zjawisk i procesów społeczno-gospodarczych zachodzących na obszarach przygranicznych przy zewnętrznej granicy Unii Europejskiej na terenie Polski – Urząd Statystyczny w Rzeszowie przygotował kolejną publikację poświęconą podmiotom gospodarki narodowej.

Źródłem publikowanych danych jest krajowy rejestr urzędowy podmiotów gospodarki narodowej REGON. W opracowaniu zaprezentowano dane o podmiotach gospodarki narodowej w latach 2011-2012 według sekcji Polskiej Klasyfikacji Działalności, wybranych form organizacyjno-prawnych oraz przewidywanej liczby pracujących.

Informacje podano w przekroju województw, powiatów i gmin znajdujących się w strefie przygranicznej przy wschodniej granicy Polski oraz obszarów położonych przy poszczególnych odcinkach zewnętrznej granicy, tzn. z Rosją, Białorusią i Ukrainą. Wybrane dane zaprezentowano na tle kraju.

Publikacja składa się z uwag metodycznych, wraz ze słownikiem podstawowych pojęć, komentarza analitycznego wzbogaconego grafiką oraz części tabelarycznej.

Przekazując do rąk Państwa niniejszą publikację, mam nadzieję, że będzie przydatna dla osób i instytucji zainteresowanych prezentowaną tematyką.

Dyrektor  
Urzędu Statystycznego w Rzeszowie



dr Marek Cierpiął-Wolan

Rzeszów, maj 2013 r.

## **PREFACE**

*As a part of monitoring of socio-economic phenomena and processes occurring in the border area by the external border of the European Union in Poland, Statistical Office in Rzeszów has prepared a subsequent publication devoted to entities of the national economy.*

*The source of the published data is the National Official Business Register REGON. The study presents data on entities of the national economy in 2011-2012 according to Polish Classification of Activities (PKD), selected organizational and legal forms and the expected number of employed persons.*

*The information was given by voivodships, powiats and gminas located in the border area of Polish eastern border as well as areas located by individual border sections, i.e. with Russia, Belarus and Ukraine. Selected data were presented in comparison with the country.*

*The publication consists of methodological notes with glossary of selected terms, analytical commentary enriched with graphics and tabular part.*

*Presenting this publication, I hope that it will prove to be a useful source of information both for institutions and individuals interested in the presented subject matter.*

*Director  
of the Statistical Office in Rzeszów*



*Marek Cierpiat-Wolan, PhD*

*Rzeszów, May 2013*

## SPIS TREŚCI

## CONTENTS

		Nr No.	Str. Page
Przedmowa .....	<i>Preface</i> .....	x	3/4
Objaśnienia znaków umownych. Ważniejsze skróty .....	<i>Symbols. Major abbreviations</i> .....	x	6
Uwagi metodyczne .....	<i>Methodological notes</i> .....	x	7
Ogólna charakterystyka strefy przygranicznej .....	<i>General description of the border area</i> ....	x	17
Charakterystyka podmiotów gospodarki narodowej w strefie przygranicznej .....	<i>Description of the entities of the national economy in the border area</i> .....	x	17
TABLICE	TABLES		
Podmioty gospodarki narodowej w rejestrze REGON według sektorów własności i wybranych form prawnych (2011, 2012) .....	<i>Entities of the national economy in the REGON register by ownership sectors and selected legal forms (2011, 2012)</i> .	1	27
Spółki handlowe w rejestrze REGON według wybranych form prawnych (2011, 2012) .....	<i>Commercial companies in the REGON register by selected legal forms (2011, 2012)</i> .....	2	59
Podmioty gospodarki narodowej w rejestrze REGON według wybranych sekcji Polskiej Klasyfikacji Działalności (2011, 2012) .....	<i>Entities of the national economy in the REGON register by selected sections of the Polish Classification of Activities (2011, 2012)</i> .....	3	61
Osoby fizyczne prowadzące działalność gospodarczą wpisane do rejestru REGON według wybranych sekcji Polskiej Klasyfikacji Działalności (2011, 2012) .....	<i>Natural persons conducting economic activity recorded in the REGON register by selected sections of the Polish Classification of Activities (2011, 2012)</i> .....	4	92
Podmioty gospodarki narodowej w rejestrze REGON według przewidywanej liczby pracujących (2011, 2012) .....	<i>Entities of the national economy in the REGON register by the expected number of employed persons (2011, 2012)</i> ..	5	123
MAPY	MAPS		
Strefa przygraniczna przy zewnętrznej granicy Unii Europejskiej na terenie Polski ..	<i>Border area by the European Union's external border in Poland</i> .....	1	18
Podmioty gospodarki narodowej według województw i gmin w 2012 r. ....	<i>Entities of the national economy by voivodships and gminas in 2012</i> .....	2	23
Osoby fizyczne prowadzące działalność gospodarczą według województw i gmin w 2012 r. ....	<i>Natural persons conducting economic activity by voivodships and gminas in 2012</i> .....	3	24
Spółki handlowe według województw i gmin w 2012 r. ....	<i>Commercial companies by voivodships and gminas in 2012</i> .....	4	25
Spółki z udziałem kapitału zagranicznego według województw i gmin w 2012 r. ..	<i>Commercial companies with foreign capital participation by voivodships and gminas in 2012</i> .....	5	26

## OBJAŚNIENIA ZNAKÓW UMOWNYCH SYMBOLS

- Kreska (-) – zjawisko nie wystąpiło.  
*magnitude zero.*
- Znak x – wypełnienie pozycji jest niemożliwe lub niecelowe.  
*not applicable.*
- Znak  $\Delta$  – oznacza, że nazwy zostały skrócone w stosunku do obowiązującej klasyfikacji; ich pełne nazwy podano w uwagach metodycznych do publikacji na str. 9.  
*categories of applied classification are presented in abbreviated form; their full names are given in the methodological notes to the publication on page 9.*
- „W tym” – oznacza, że nie podaje się wszystkich składników sumy.  
„Of which” *indicates that not all elements of the sum are given.*
- Comma (,) – *used in figures represents the decimal point.*

## WAŻNIEJSZE SKRÓTY MAJOR ABBREVIATIONS

- tys. = tysiąc  
*thous. = thousand*
- mln = milion  
*million*
- km = kilometr  
*kilometre*
- km<sup>2</sup> = kilometr kwadratowy  
*square kilometre*
- cd. = ciąg dalszy  
*cont. continued*
- dok. = dokończenie  
cont. continued
- poz. = pozycja
- tabl. = tablica  
*table*
- PKD = Polska Klasyfikacja Działalności  
*Polish Classification of Activities*

## UWAGI METODYCZNE

Strefa przygraniczna zdelimitowana została na podstawie umów o zasadach małego ruchu granicznego zawartych między Rządem Rzeczypospolitej Polskiej a:

- Gabinetem Ministrów Ukrainy, która weszła w życie 1 lipca 2009 r.,<sup>1</sup>
- Rządem Republiki Białorusi, podpisanej 12 lutego 2010 r.,<sup>2</sup>
- Rządem Federacji Rosyjskiej, która weszła w życie 27 lipca 2012 r.<sup>3</sup>

Zgodnie z Rozporządzeniem (WE) nr 1931/2006 Parlamentu Europejskiego i Rady z dnia 20 grudnia 2006 r. **strefa przygraniczna** to obszar, który nie sięga dalej niż 30 kilometrów od granicy. Jednostki podziału administracyjnego, które mają być uznane za strefę przygraniczną, są określane przez zainteresowane państwa w umowach dwustronnych. Jeżeli część którejkolwiek takiej jednostki jest położona między 30 a 50 kilometrem od linii granicy, uznaje się ją mimo to za część strefy przygranicznej.<sup>4</sup> Strefa przygraniczna obejmuje także obszary wymienione w załączniku do Rozpo-

## METHODOLOGICAL NOTES

*Border area was delimited under the terms of the agreements on rules of local border traffic between the Government of the Republic of Poland and:*

- the Cabinet of Ministers of Ukraine, which came into force on 1 July 2009,<sup>1</sup>*
- the Government of the Belarus Republic signed on 12 February 2010,<sup>2</sup>*
- the Government of the Russian Federation which came into force on 27 July 2012.<sup>3</sup>*

*According to Regulation (EC) No 1931/2006 of the European Parliament and of the Council of 20 December 2006 a **border area** is an area that extends no more than 30 kilometers from the border. The local administrative units which are to be considered as the border area shall be determined by the states concerned in their bilateral agreements. If part of any such unit lies between 30 and 50 kilometres from the border line, it shall nevertheless be considered as part of the border area.<sup>4</sup> Border area includes also the areas listed in the Annex to the Regulation of the European Par-*

<sup>1</sup> Ustawa z dnia 6 marca 2009 r. o ratyfikacji Umowy między Rządem Rzeczypospolitej Polskiej a Gabinetem Ministrów Ukrainy o zasadach małego ruchu granicznego, podpisanej w Kijowie dnia 28 marca 2008 roku, oraz Protokołu, podpisanego w Warszawie dnia 22 grudnia 2008 roku, między Rządem Rzeczypospolitej Polskiej a Gabinetem Ministrów Ukrainy o zmianie Umowy między Rządem Rzeczypospolitej Polskiej a Gabinetem Ministrów Ukrainy o zasadach małego ruchu granicznego, podpisanej w Kijowie dnia 28 marca 2008 roku (DzU nr 66, poz. 555, z dnia 4 maja 2009 r.).

*Law of 6 March 2009 on the ratification of the Agreement between the Government of the Republic of Poland and the Cabinet of Ministers of Ukraine on rules on local border traffic, signed in Kiev 28 March 2008, and the Protocol between the Government of the Republic of Poland and the Cabinet of Ministers of Ukraine signed in Warsaw 22 December 2008 amending the Agreement between the Government of the Republic of Poland and the Cabinet of Ministers of Ukraine on rules on local border traffic, signed in Kiev 28 March 2008 (Journal of Laws of 4 May 2009, No. 66, item 555).*

<sup>2</sup> Ustawa z dnia 20 maja 2010 r. o ratyfikacji Umowy między Rządem Rzeczypospolitej Polskiej a Rządem Republiki Białorusi o zasadach małego ruchu granicznego, podpisanej w Warszawie dnia 12 lutego 2010 roku (DzU nr 122, poz. 828, z dnia 7 lipca 2010 r.).

*Law of 20 May 2010 on the ratification of the Agreement between the Government of the Republic of Poland and the Government of the Republic of Belarus on rules on local border traffic, signed in Warsaw 12 February 2010 (Journal of Laws of 7 July 2010, No. 122, item 828).*

<sup>3</sup> Umowa między Rządem Rzeczypospolitej Polskiej a Rządem Federacji Rosyjskiej o zasadach małego ruchu granicznego podpisana w Moskwie dnia 14 grudnia 2011 r.

*Agreement between the Government of the Republic of Poland and the Government of the Russian Federation on rules on local border traffic, signed in Moscow 14 December 2011.*

<sup>4</sup> Rozporządzenie (WE) nr 1931/2006 Parlamentu Europejskiego i Rady z dnia 20 grudnia 2006 r. ustanawiające przepisy dotyczące małego ruchu granicznego na zewnętrznych granicach lądowych państw członkowskich i zmieniające postanowienia Konwencji z Schengen (Dz.Ur. UE nr L 405 z dnia 30 grudnia 2006 r.), z późn. zm.

*Regulation (EC) No 1931/2006 of the European Parliament and of the Council of 20 December 2006 laying down rules on local border traffic at the external land borders of the Member States and amending the provisions of the Schengen Convention. (Official Journal of the European Union L 405 of 30 December 2006), with later amendments.*



rządzenia Parlamentu Europejskiego i Rady (UE) nr 1342/2011 z dnia 13 grudnia 2011 r.<sup>5</sup>

Gmina przygraniczna to gmina położona w strefie przygranicznej.

Powiat przygraniczny to powiat, którego przynajmniej jedna gmina położona jest w strefie przygranicznej.

W województwie lubelskim 16 gmin (w 4 powiatach) znajduje się w strefie zarówno przy granicy polsko-białoruskiej jak i polsko-ukraińskiej. Przy charakterystyce danego obszaru przygranicznego gminy te (i powiaty) ujmowane są jeden raz.

Krajowy rejestr urzędowy podmiotów gospodarki narodowej, zwany dalej rejestrem REGON, prowadzony jest przez Prezesa GUS. Zasady prowadzenia rejestru REGON określają przepisy ustawy z dnia 29 czerwca 1995 r. o statystyce publicznej (DzU z 2012 r., poz. 591, z późn. zm.) oraz przepisy rozporządzenia Rady Ministrów z dnia 27 lipca 1999 r. w sprawie sposobu i metodologii prowadzenia i aktualizacji rejestru podmiotów gospodarki narodowej, w tym wzorów wniosków, ankiet i zaświadczeń, oraz szczegółowych warunków i trybu współdziałania służb statystyki publicznej z innymi organami prowadzącymi urzędowe rejestry i systemy informacyjne administracji publicznej (DzU nr 69, poz. 763, z późn. zm.).

Do rejestru REGON wpisywane są podmioty gospodarki narodowej (zwane dalej jednostkami prawnymi), czyli osoby prawne, jednostki organizacyjne niemające osobowości prawnej, osoby fizyczne prowadzące działalność gospodarczą oraz zgłoszone przez jednostkę prawną jednostki lokalne. Od 31 marca 2009 r. grupa osób fizycznych podlegających wpisowi do rejestru REGON została poszerzo-

*liament and of the Council (EU) No 1342/2011 of 13 December 2011.<sup>5</sup>*

*A border gmina is a gmina located in the border area.*

*A border powiat is a powiat with at least one gmina located in the border area.*

*In Lubelskie voivodship 16 gminas (in 4 powiats) are located in the common border area, that is, by the Polish-Belarusian as well as the Polish-Ukrainian border. These gminas (and powiats) are presented once when describing a given border area.*

*National Official Business Register, hereinafter referred to as REGON is held by the President of the CSO. The rules for running the register are defined by the Regulation of the Council of Ministers of 29 June 1995 on public statistics (Journal of Laws of 2012, item 591 with later amendments) and the provisions of the Regulation of the Council of Ministers of 27 July 1999 on the mode and methodology of running and updating the business register, including application, questionnaire and certificate specimens and detailed conditions and mode of co-operation of official statistics services with other bodies running official registers and information systems in public administration (Journal of Laws No. 69, item 763 with later amendments).*

*The following entities of the national economy (hereinafter referred to as legal entities) are entered into the REGON register: legal persons, organizational entities without legal personality, natural persons conducting economic activity and local entities entered by their legal entity. From 31 March 2009, a group of natural persons subject to registration in*

<sup>5</sup> Rozporządzenie Parlamentu Europejskiego i Rady (UE) nr 1342/2011 z dnia 13 grudnia 2011 r. w sprawie zmiany rozporządzenia (WE) nr 1931/2006 w odniesieniu do włączenia obwodu kaliningradzkiego i niektórych powiatów polskich do obszaru uznawanego za strefę przygraniczną (Dz.Urz. UE nr L 347 z dnia 30 grudnia 2011 r.).

*Regulation (EU) No 1342/2011 of the European Parliament and of the Council of 13 December 2011 amending Regulation (EC) No 1931/2006 as regards the inclusion of the Kaliningrad oblast and certain Polish administrative districts in the eligible border area (Official Journal of the European Union L 347 of 30 December 2011).*

na o osoby fizyczne prowadzące działalność gospodarczą jako wspólnicy spółki cywilnej.

Rejestr REGON jest bieżąco uaktualniany na podstawie wniosków zgłaszanych przez jednostki prawne. Od 1 lipca 2011 r. aktualizacja informacji wpisywanych do rejestru REGON dla osób fizycznych prowadzących działalność gospodarczą, podlegających wpisowi do Centralnej Ewidencji i Informacji o Działalności Gospodarczej, prowadzona jest na podstawie danych z wniosków o wpis do CEIDG przesyłanych do GUS na podstawie art. 28 ustawy z dnia 2 lipca 2004 r. o swobodzie działalności gospodarczej (tekst jednolity z 2010 r. DzU nr 220, poz. 1447, z późn. zm.). Od 1 sierpnia 2012 r. złożenie wniosku o wpis do rejestru REGON, zmianę cech objętych wpisem oraz skreślenie z rejestru REGON dla przedszkoli, szkół, placówek i innych jednostek organizacyjnych, o których mowa w art. 2 ustawy z dnia 7 września 1991 r. o systemie oświaty (DzU z 2004 r. nr 256, poz. 2572, z późn. zm.) i ich zespołów – następuje na podstawie przepisów ustawy z 15 kwietnia 2011 r. o systemie informacji oświatowej (DzU nr 139, poz. 814, z późn. zm.). Informacje o ww. podmiotach przekazywane są przez podmiot zobowiązany (jednostki samorządu terytorialnego lub właściwi ministrowie) do Rejestru Szkół i Placówek Oświatowych (RSPO), a następnie dane powyższe przekazywane są z bazy danych Systemu Informacji Oświatowej (SIO) do rejestru REGON. Przekazanie danych do RSPO przez podmiot zobowiązany jest równoznaczne ze złożeniem wniosku o wpis szkoły lub placówki oświatowej do rejestru REGON, zmianę cech objętych wpisem lub skreślenie z rejestru REGON.

Dane zamieszczone w publikacji podano **w każdorazowym podziale administracyjnym kraju** oraz zgodnie z każdorazowym sta-

*REGON was extended to natural persons conducting economic activity as partners in a civil law partnership.*

*REGON register is being updated on the basis of applications from legal entities. Since 1 July 2011, the information in the REGON register for natural persons conducting economic activity subject to registration in Central Register and Information on Economic Activity, has been updated on the basis of data from applications for entry into CEIDG sent to the CSO on the basis of art. 28 of the Act of 2 July 2004 on freedom of economic activity (uniform text Journal of Laws of 2010 No. 220, item 1447, with later amendments). From 1 August 2012, an application for the registration in the REGON register, change of the characteristics of the entry and deletion from the REGON register for nursery schools, schools and other organiaztional units specified in art. 2 of the Act of 7 September 1991 on the system of education (Journal of Laws of 2004 No. 256, item 2572, with later amendments) and their teams is made on the basis of the Act of 15 April 2011 on the system of educational information (Journal of Laws No. 139, item 814, with later amendments). Information about the above entities shall be submitted by the entity obliged (self-government entites or relevant ministers) to the Register of Schools and Educational Institutions (RSPO), then these data are transferred from the database of the System of Educational Information (SIO) to the REGON register. The transfer of data to the RSPO by the entity obliged is equivalent to submitting an application for entry of a school or educational institution in the REGON register, change of the characteristics of the entry or deletion from the REGON register.*

*Data in the publication are presented according to **the administrative division of the***

nem organizacyjnym jednostek gospodarki narodowej.

W tablicach zawierających informacje w **podziale na miasta i wieś**, przez „**miasta**” rozumie się obszar położony w granicach administracyjnych tych jednostek, przez „**wieś**” – pozostałe terytorium województwa (gminy).

Dane prezentuje się:

1) w układzie Polskiej Klasyfikacji Działalności – PKD 2007, opracowanej na podstawie Statystycznej Klasyfikacji Działalności Gospodarczych we Wspólnocie Europejskiej – Statistical Classification of Economic Activities in the European Community – NACE Rev. 2. PKD 2007; wprowadzona z dniem 1 I 2008 r. rozporządzeniem Rady Ministrów z dnia 24 XII 2007 r. (DzU nr 251, poz. 1885, z późn. zm.) zastąpiła Polską Klasyfikację Działalności – PKD 2004.

W ramach PKD 2007 dokonano dodatkowego grupowania, ujmując pod pojęciem „**Przemysł**” sekcje: „Górnictwo i wydobywanie”, „Przetwórstwo przemysłowe”, „Wytwarzanie i zaopatrywanie w energię elektryczną, gaz, parę wodną, gorącą wodę i powietrze do układów klimatyzacyjnych” oraz „Dostawa wody; gospodarowanie ściekami i odpadami oraz działalność związana z rekultywacją”.

2) według **sektorów własności**:

- **sektor publiczny** – grupujący własność państwową (Skarbu Państwa i państwowych osob prawnych), własność jednostek samorządu terytorialnego oraz „własność mieszaną” z przewagą kapitału (mienia) podmiotów sektora publicznego,
- **sektor prywatny** – grupujący własność prywatną krajową (osob fizycznych i pozostałych jednostek prywatnych), własność zagraniczną (osób zagranicznych) oraz „własność mieszaną” z przewagą kapitału (mienia) podmiotów sektora prywatnego

*country in a given period as well as in accordance with the respective organizational status of units of the national economy.*

*In the tables containing information **divided into urban areas and rural areas**, the term “**urban areas**” is understood as areas located within the administrative borders of these units, while the term “**rural areas**” is understood as the remaining territory of the voivodship (gmina).*

*Data are presented:*

*1) according to the Polish Classification of Activities – PKD 2007, compiled on the basis of the Statistical Classification of Economic Activities in the European Community – NACE Rev. 2. PKD 2007; was introduced on 1 I 2008 by the decree of the Council of Ministers of 24 XII 2007 (Journal of Laws No. 251, item 1885 with later amendments) and replaced the Polish Classification of Activities – PKD 2004.*

*The item “**Industry**” was introduced, including NACE Rev. 2 sections: “Mining and quarrying”, “Manufacturing”, “Electricity, gas, steam and air conditioning supply” and “Water supply; sewerage, waste management and remediation activities”, as an additional grouping.*

*2) according to **ownership sectors**:*

- **public sector** – grouping state ownership (of the State Treasury and state legal persons), local self-government entity ownership as well as “mixed ownership” with a predominance of capital (property) of public sector entities,
- **private sector** – grouping private domestic ownership (of natural persons and other private entities), foreign ownership (of foreign persons) as well as “mixed ownership”

i brakiem przewagi sektorowej w kapitale (mieniu) podmiotu.

Dane prezentowane w publikacji nie obejmują osób prowadzących indywidualne gospodarstwa w rolnictwie oraz jednostek lokalnych, tzn. zakładów, oddziałów, filii utworzonych przez jednostki prawne.

W latach 2011-2012 wpływ na liczbę podmiotów gospodarki narodowej w rejestrze REGON miały aktualizacja tego rejestru w oparciu o informacje o zgonach osób fizycznych pozyskane z rejestru PESEL oraz utworzenie Centralnej Ewidencji i Informacji o Działalności Gospodarczej (CEIDG) prowadzonej przez Ministerstwo Gospodarki w formie elektronicznej, w związku z czym gminy aktualizowały ewidencje działalności gospodarczej. Na liczbę podmiotów wpływ miała również aktualizacja rejestru REGON w oparciu o informacje z Krajowego Rejestru Sądowego o podmiotach wykreślonych z KRS.

Dane w publikacji prezentowane są według stanu w dniu 31 XII.

W publikacji zastosowano skróty nazw niektórych sekcji PKD 2007; zestawienie zastosowanych skrótów i pełnych nazw podaje się poniżej:

skrót <i>abbreviation</i>	pełna nazwa <i>full name</i>
Handel; naprawa pojazdów samochodowych <i>Trade; repair of motor vehicles</i>	Handel hurtowy i detaliczny; naprawa pojazdów samochodowych, włączając motocykle <i>Wholesale and retail trade; repair of motor vehicles and motorcycles</i>
Zakwaterowanie i gastronomia <i>Accommodation and catering</i>	Działalność związana z zakwaterowaniem i usługami gastronomicznymi <i>Accommodation and food service activities</i>
Administrowanie i działalność wspierająca	Działalność w zakresie usług administrowania i działalność wspierająca <i>Administrative and support service activities</i>

*with a predominance of private sector entity capital (property) and lack of predominance of public or private sector in capital (property) of the entity.*

*Data presented in this publication do not include persons tending private farms in agriculture and local entities, i.e. companies, affiliates, subsidiaries set up by the legal entities.*

*In the years 2011-2012 the number of economic entities in the REGON register was affected by updating the registry on the basis of information about the deaths of natural persons obtained from the PESEL register and the creation of the Central Registry and Information on Economic Activity (CEIDG) conducted by the Ministry of Economy in electronic form, owing to which gminas updated their registries of community activity. The number of entities was also affected by updating the REGON register on the basis of information from the National Court Register about deleted entities.*

*Data in this publication are presented as of 31 XII.*

*The names of some NACE rev. 2 classification levels used in the publication have been abbreviated; the list of abbreviations used and their full names is given below:*

## SŁOWNIK POJĘĆ

**Podmiot gospodarki narodowej** – osoba prawna, jednostka organizacyjna niemająca osobowości prawnej oraz osoba fizyczna prowadząca działalność gospodarczą. W systemie REGON pojęcie podmiotu gospodarki narodowej jest tożsame z pojęciem **jednostki prawnej**. Posiadanie osobowości prawnej nie jest kryterium określenia podmiotu jako jednostki prawnej.

**Osoba fizyczna prowadząca działalność gospodarczą** – w rejestrze REGON jest to osoba fizyczna będąca przedsiębiorcą w rozumieniu ustawy z dnia 2 lipca 2004 r. o swobodzie działalności gospodarczej i inna osoba fizyczna prowadząca działalność na własny rachunek w celu osiągnięcia zysku oraz osoba fizyczna prowadząca indywidualne gospodarstwo rolne.

**Spółka handlowa** – spółka, której utworzenie, organizację, funkcjonowanie, rozwiązywanie, łączenie, podział, przekształcenie reguluje Kodeks spółek handlowych. Spółki handlowe dzielą się na osobowe (jawne, partnerskie, komandytowe, komandytowo-akcyjne) i kapitałowe (akcyjne, z ograniczoną odpowiedzialnością). Mają one obowiązek uzyskania wpisu do Krajowego Rejestru Sądowego.

**Spółka akcyjna** – spółka kapitałowa, będąca osobą prawną, która działa opierając się na kapitale zakładowym podzielonym na akcje. Akcja poza tym, że jest udziałem (ułamkiem) w kapitale zakładowym, ogółem praw i obowiązków akcjonariusza, wynikającym z jego uczestnictwa w spółce, jest papierem wartościowym. Spółka akcyjna może powstać w każdym celu dozwolonym przez prawo.

## DICTIONARY OF SELECTED TERMS

**Entity of the national economy** – a legal person, a organizational entity without legal personality and a natural person conducting economic activity. In the REGON system the term entity of the national economic is identical to the term **legal entity**. The fact of having legal personality is not a criterion for defining the entity as a legal entity.

**Natural person conducting economic activity** – in the REGON register it is a natural person who is an entrepreneur in the understanding of the act of 2 July 2004 on freedom of economic activity and other natural person managing an economic activity on his/her own with the aim of gaining profits, as well as a natural person managing an individual farm.

**Commercial company** – a company whose creation, organization, functioning, termination, merging, division, transformation are regulated by the Code of commercial companies. Commercial companies are divided into partnerships (unlimited companies, partnerships, limited-liability partnerships, limited joint-stock partnerships) and capital companies (joint-stock companies, limited liability companies). They are obliged to obtain a record in the National Court Register.

**Joint-stock company** – a capital company which is a legal person based on the initial capital divided into stocks. A stock, in addition to being a share (a fraction) in the initial capital, the entirety of rights and obligations of a shareholder resulting from his/her participation in the company, is a security. A joint-stock company can be created for any lawful purpose.

**Spółka z ograniczoną odpowiedzialnością** – spółka handlowa o kapitałowym charakterze, mająca osobowość prawną, działająca w oparciu o kapitał zakładowy podzielony na udziały, ponosząca odpowiedzialność całym swoim majątkiem za zobowiązania spółki. Spółka z o.o. może być utworzona w każdym celu dozwolonym przez prawo. Wspólnicy nie odpowiadają za zobowiązania spółki, ale ponoszą ryzyko wniesionymi do spółki wkładami.

**Spółka partnerska** – spółka osobowa tworzona przez wspólników tylko w celu wykonywania wolnego zawodu w spółce prowadzącej przedsiębiorstwo pod własną firmą. Wspólnikami, zwanymi w spółce partnerskiej partnerami, mogą być tylko osoby fizyczne uprawnione do wykonywania wolnych zawodów takich jak np. adwokat, aptekarz, architekt, lekarz. Partnerzy ponoszą odpowiedzialność za ogólne – niezwiązane z wykonywaniem wolnych zawodów – zobowiązania spółki (np. remont lokalu). Odpowiedzialność partnerów jest w tych ostatnich przypadkach odpowiedzialnością nieograniczoną, osobistą, solidarną i subsydiarną. Partner nie ponosi odpowiedzialności za zobowiązania spółki w związku z wykonywaniem przez pozostałych partnerów wolnego zawodu w spółce, jak również za zobowiązania spółki będące następstwem działań lub zaniechań osób zatrudnionych przez spółkę na podstawie umowy o pracę lub innego stosunku prawnego, które podlegały kierownictwu innego partnera przy świadczeniu usług związanych z przedmiotem działalności spółki.

**Spółka jawna** – spółka osobowa prowadząca pod własną firmą przedsiębiorstwo zarobkowe, niebędąca inną spółką handlową. Wspólnikiem w spółce mogą być osoby fizyczne, osoby prawne, a także inne handlowe

**Limited liability company** – a commercial company of a capital character which has legal personality operating on the basis of the initial capital divided into shares, bearing responsibility with its all property for financial liabilities of the company. A limited liability company can be created for any lawful purpose. Partners are not responsible for the liabilities of the company, but they bear the risk of contributions which were brought into the company.

**Professional partnership** – a partnership created by associates only for the purpose of practising a free profession in a partnership managing an enterprise within its own company. Associates, who are called partners, in a professional partnership, can only be natural persons entitled to practise free professions such as: a lawyer, a pharmacist, a doctor. Partners bear responsibility for general – unrelated to the practising of free professions – financial liabilities of the partnership (e.g. redecoration of a dwelling). The responsibility of partners is in these cases unlimited, personal, joint and several, and a subsidiary one. A partner does not bear responsibility for the financial liabilities of the partnership in relation to practising by other partners a free profession in the partnership, or for liabilities of the partnership which result from actions or abandonments of people employed by the partnership on the basis of a contract of employment or other legal relationship who were subject to management of other partner while rendering services related to the subject of the partnership activity.

**Unlimited partnership** – a partnership managing under its own auspices a financial enterprise which is not another commercial company. A partner in the company can be natural persons, legal persons, or other com-

spółki osobowe. Spółka jawna ponosi odpowiedzialność za własne zobowiązania i nie ponosi odpowiedzialności za zobowiązania wspólników. Z kolei wspólnicy ponoszą solidarną i subsydiarną odpowiedzialność za zobowiązania spółki bez ograniczenia, całym swoim majątkiem. Solidarność zobowiązania oznacza, że każdy ze wspólników z innymi wspólnikami wespół ze spółką odpowiada za całość długu. W przypadku spełnienia świadczenia przez kogoś ze wspólników lub niektórych z nich, albo wszystkich, ale nie w częściach równych, przysługuje im wzajemne prawo do rozliczeń regresowych. Subsydiarność oznacza, że wierzyciel spółki może prowadzić egzekucję z majątku wspólnika, w przypadku gdy egzekucja z majątku spółki okaże się bezskuteczna.

**Spółka komandytowa** – spółka osobowa mająca na celu prowadzenie przedsiębiorstwa pod własną firmą, w której wobec wierzycieli za zobowiązania spółki, co najmniej jeden wspólnik odpowiada bez ograniczenia (komplementariusz), a odpowiedzialność co najmniej jednego wspólnika (komandytariusza) jest ograniczona. Wspólnikami mogą być osoby fizyczne, osoby prawne i inne podmioty mające zdolność prawną. Odpowiedzialność komplementariusza jest odpowiedzialnością osobistą, nieograniczoną, solidarną i subsydiarną. Odpowiedzialność komandytariusza jest ograniczona do wysokości sumy komandytowej.

**Spółka komandytowo-akcyjna** – spółka osobowa mająca na celu prowadzenie przedsiębiorstwa pod własną firmą, w której wobec wierzycieli za zobowiązania spółki, co najmniej jeden wspólnik odpowiada bez ograniczenia (komplementariusz), a co najmniej jeden wspólnik jest akcjonariuszem. Spółka komandytowo-akcyjna jest konstrukcją zawierającą

*mercials partnerships. An unlimited partnership bears responsibility for its own liabilities and does not bear responsibility for the liabilities of partners. On the other hand, partners bear joint, several and subsidiary responsibility for the liabilities of the company which is unlimited with all its property. Joint and several liability means that each partner, with other partners, together with the company, is responsible for the entirety of the financial liability. In case of paying for the liability by any of the partners, or some of them, or all of them, but not in equal parts, they are entitled to a mutual right to retrospective claims. Subsidiarity means that the company's creditors can perform distraining proceedings on the property of a partner, in case distraining on the property of the company proves to be ineffective.*

**Limited partnership** – a partnership which aims at managing an enterprise under its own auspices in which at least one of the partners has unlimited responsibility (general partner) for financial liabilities of the company before creditors, and the liability of at least one of the partners (limited partner) is limited. Partners can be natural persons, legal persons and other entities which have legal capacity. The liability of the general partner is personal, unlimited, joint and several and subsidiary. The responsibility of the limited partner is limited to the comandite sum.

**Joint-stock limited partnership** – a partnership which aims at managing an enterprise under its own auspices in which at least one of the partners has unlimited responsibility (general partner) for the financial liabilities of the company before creditors, and at least one of the partners is a shareholder. Joint-stock limited partnership is a structure which contains elements of an unlimited company and

w istocie elementy spółki jawnej i akcyjnej. Odpowiedzialność komplementariusza jest odpowiedzialnością nieograniczoną, osobistą, solidarną i subsydiarną. Komplementariuszem mogą być osoby prawne, spółki osobowe oraz osoby fizyczne. Akcjonariuszem może być osoba prawna, handlowa spółka osobowa, osoba fizyczna. Nie może nim być spółka cywilna. Akcjonariusz nie ponosi odpowiedzialności za zobowiązania spółki, ale ponosi ryzyko majątkowe związane z wnoszonymi do spółki wkładami.

**Spółka (akcyjna, z o.o.) z udziałem kapitału: Skarbu Państwa, państwowych osób prawnych, samorządu terytorialnego, krajowych osób fizycznych lub prywatnych osób prawnych, zagranicznych osób prawnych lub fizycznych** – spółka prawa handlowego, w której przynajmniej jedna akcja (udział) należy odpowiednio: do Skarbu Państwa, państwowej osoby prawnej, samorządu terytorialnego, krajowej osoby fizycznej lub prywatnej osoby prawnej, osoby fizycznej zagranicznej lub zagranicznej osoby prawnej.

**Spółka cywilna** – stosunek zobowiązaniowy łączący strony (wspólników), przez który wspólnicy zobowiązują się dążyć do osiągnięcia wspólnego celu gospodarczego przez działanie w sposób oznaczony, w szczególności przez wniesienie wkładów. Wkłady wspólników mogą przybrać różne formy, ale muszą mieć wartość majątkową. Spółka ta jest jednostką organizacyjną niebędącą osobą prawną, której ustawa nie przyznała zdolności prawnej, a zatem nie jest podmiotem prawa. Przedsiębiorcami w rozumieniu przepisów o działalności gospodarczej są wspólnicy spółki cywilnej. Spółka cywilna podlega wpisowi do rejestru REGON.

**Spółdzielnia** – dobrowolne zrzeszenie nieograniczonej liczby osób, o zmiennym składzie osobowym i zmiennym funduszu udziało-

*a joint-stock company. The responsibility of the general partner is unlimited, personal, joint, several and subsidiary. The general partner can be legal persons, partnerships, as well as natural persons. The shareholder can be a legal person, a commercial partnership, a natural person. A general partnership cannot be a civil law partnership. The shareholder is not responsible for the financial liabilities of the partnership, but bears the property risk related to contributions which were brought into the company.*

**Company (joint-stock, limited liability) with a share of the capital held by: the State Treasury, state legal persons, territorial self-government, domestic natural persons or private natural persons, foreign legal or natural persons** – a commercial company and partnership in which at least one stock (share) belongs to the State Treasury, a state legal person, a territorial self-government, a domestic natural person or a private natural person, or a foreign legal or natural person.

**Civil law partnership** – a liability relationship joining parties (partners), through which partners are obliged to pursue achievement of a common economic aim by acting in a prescribed manner, especially by contributions. Contributions of partners can come in different forms, but they must have a property value. Such a partnership is an organizational entity without legal personality and whose legal capacity was not granted by an act, and therefore is not a legal entity. Entrepreneurs in the understanding of regulations on economic activity are the partners in a civil law partnership. A civil law partnership is subject to the REGON register.

**Co-operative** – a voluntary association of an unlimited number of people, with changea-



wym, które w interesie swoich członków prowadzi wspólną działalność gospodarczą i może również prowadzić działalność społeczną i oświatowo-kulturalną. Podstawą prawną działania jest ustawa z dnia 16 września 1982 r. Prawo spółdzielcze, inne ustawy oraz zarejestrowany statut. Spółdzielnia nabywa osobowość prawną z chwilą wpisania jej do Krajowego Rejestru Sądowego.

**Fundacja** – osoba prawna, której działalność oparta jest na majątku przekazanym przez założyciela-fundatora (osoby fizyczne niezależnie od ich obywatelstwa i miejsca zamieszkania bądź osoby prawne mające siedziby w Polsce lub za granicą) i bieżących wpłatach (dotacjach), ustanowiona dla realizacji zgodnych z podstawowymi interesami Rzeczypospolitej Polskiej celów społecznie lub gospodarczo użytecznych, w szczególności takich, jak: ochrona zdrowia, rozwój gospodarki i nauki, oświata i wychowanie, kultura i sztuka, opieka i pomoc społeczna, ochrona środowiska oraz opieka nad zabytkami. Fundacja działa na podstawie ustawy z 6 kwietnia 1984 r. o fundacjach i statutu. Uzyskuje osobowość prawną z chwilą wpisania do Krajowego Rejestru Sądowego.

**Stowarzyszenie** – dobrowolne, samorządne, trwałe zrzeszenie o celach niezarobkowych, które samodzielnie określa swoje cele, programy działania i struktury organizacyjne oraz uchwała akty wewnętrzne dotyczące jego działalności. Prawo tworzenia stowarzyszeń przysługuje obywatelom polskim mającym pełną zdolność do czynności prawnych i niepozbawionym praw publicznych. Podstawą prawną działania jest ustawa z dnia 7 kwietnia 1989 r. Prawo o stowarzyszeniach oraz statut. Stowarzyszenie uzyskuje osobowość prawną i może rozpocząć działalność z chwilą wpisania do Krajowego Rejestru Sądowego. Uproszczoną formą stowarzyszenia jest stowarzyszenie zwykłe, nie posiadające osobowości prawnej.

*ble personnel and a changeable share fund, which in the interests of its members manages common economic activity and can also run social and educational activities. The legal basis of operation is the Act of 16 September 1982, co-operative law, other Acts and a registered statute. A co-operative acquires legal personality at the moment of registering it in the National Court Register.*

**Foundation** – a legal person whose activity is based on the property transferred by the founder-endower (a natural person irrespective of his/her citizenship or place of residence, or legal persons with their head offices in Poland or abroad) and current payment (donations), established for the fulfilment of aims socially and economically useful, which are, in accordance with the basic interests of the Republic of Poland, especially: health care, development of the economy and science, education, culture and arts, social relief and welfare, environmental protection, and monument protection. A foundation operates on the basis of the Act of 6 April 1984 on foundations and a statute. It acquires legal personality at the moment of registering in the National Court Register.

**Association** – a voluntary, self-governed association with non-profit aims which determines its aims, action programmes and organizational structures independently, and establishes internal acts regarding its activity. The right to create associations is granted to citizens of Poland who have full legal capacity and who are not deprived of public rights. The legal basis of operation is the Act of 7 April 1989. Law on associations, and statute. An association acquires legal personality and can start its activity at the moment of registering in the National Court Register. A simplified form of association is a common association without legal personality.

## **OGÓLNA CHARAKTERYSTYKA STREFY PRZYGRANICZNEJ**

Zewnętrzna granica Unii Europejskiej na terenie Polski liczy 1 163 km, co stanowi 33% długości granicy państwowej RP. Najdłuższy odcinek przypada na granicę z Ukrainą – 535 km (46%), nieco mniejszy z Białorusią – 418 km (36%) i najmniejszy z Rosją (obwodem kaliningradzkim) – 210 km (18%).

W strefie przygranicznej przy zewnętrznej granicy Unii Europejskiej po stronie polskiej znajduje się 261 gmin. Obejmują one obszar ponad 42 tys. km<sup>2</sup> (około 13,5% powierzchni Polski), który zamieszkuje ponad 3,2 mln osób (8,4% ludności Polski). Spośród gmin omawianej strefy przygranicznej najwięcej znajduje się w województwie lubelskim – 73 (w tym Biała Podlaska i Chełm), następnie warmińsko-mazurskim – 68 (w tym Olsztyn i Elbląg), podkarpackim – 43 (w tym Przemyśl), podlaskim – 43, pomorskim – 29 (w tym Gdańsk, Gdynia, Sopot) i 5 w województwie mazowieckim.

Przy granicy z Rosją znajduje się 39,2% powierzchni strefy przy zewnętrznej granicy Unii Europejskiej na terenie Polski, przy granicy z Białorusią – 34,8%, a z Ukrainą – 31,7%. Natomiast jeśli chodzi o ludność zamieszkałą w strefie, to udziały wynoszą odpowiednio: 59,4%; 17,3% i 25,5%. Strefa przy granicy z Rosją ma wyjątkowy charakter ze względu na swój obszar, gdyż sięga znacznie dalej niż 30 czy 50 km od granicy.

## **CHARAKTERYSTYKA PODMIOTÓW GOSPODARKI NARODOWEJ W STREFIE PRZYGRANICZNEJ**

W końcu 2012 r. w gminach należących do strefy przygranicznej przy zewnętrznej granicy Unii Europejskiej na terenie Polski w rejestrze REGON wpisanych było 315,1 tys. podmiotów gospodarki narodowej, co stanowiło 7,9% ogółu podmiotów w kraju. W porównaniu z 2011 r. w analizowanej strefie podmiotów było o 2,8% więcej, a w kraju więcej o 2,7%.

## **GENERAL DESCRIPTION OF THE BORDER AREA**

*The length of the European Union's external border on Polish territory is 1 163 km, which constitutes 33% of the length of border of the Republic of Poland. The longest part is the border with Ukraine – 535 km (46%), a slightly less shorter with Belarus – 418 km (36%) and the shortest one with Russia (Kaliningrad Oblast) – 210 km (18%).*

*In the border area by the European Union's external border in Poland there are 261 gminas. They cover the area of 42 thous. sq km (about 13,5% of the area of the Polish territory), which is occupied by over 3.2 million people (8.4% of the population of Poland). Among gminas of the discussed border area the highest number is located in Lubelskie voivodship – 73 (of which Biała Podlaska and Chełm), then Warmińsko-Mazurskie – 68 (of which Olsztyn and Elbląg), Podkarpackie – 43 (of which Przemyśl), Podlaskie – 43, Pomorskie – 29 (of which Gdańsk, Gdynia, Sopot) and 5 in Mazowieckie voivodship.*

*39.2% of the area by the external border of the European Union on Polish territory is located by the border with Russia, 34.8% by the border with Belarus and 31.7% by the border with Ukraine. When it comes to population living in the border area, the shares are 59.4%, 17.3% and 25.5%, respectively. The area by the border with Russia has a unique character because it extends much further than 30 or 50 km from the border.*

## **DESCRIPTION OF THE ENTITIES OF THE NATIONAL ECONOMY IN THE BORDER AREA**

*At the end of 2012, in the gminas belonging to the border area at the European Union's external border on the territory of Poland, 315.1 thous. entities of the national economy were registered in the REGON register, which constituted 7.9% of all entities in the country. In comparison with 2011 the number of entities was higher in the analyzed region by 2.8%, whereas in the country by 2.7%.*

Mapa 1. Strefa przygraniczna przy zewnętrznej granicy Unii Europejskiej na terenie Polski<sup>a</sup>  
 Map 1. Border area by the European Union's external border on the territory of Poland<sup>a</sup>



<sup>a</sup> Na podstawie umów o zasadach małego ruchu granicznego zawartych między Rządem Rzeczypospolitej Polskiej a:  
 - Gabinetem Ministrów Ukrainy, która weszła w życie 1 lipca 2009 r. (DzU nr 66, poz. 555, z dnia 4 maja 2009 r.),  
 - Rządem Republiki Białorusi, podpisanej 12 lutego 2010 r. (DzU nr 122, poz. 828, z dnia 7 lipca 2010 r.), umowa wymaga ratyfikacji przez stronę białoruską,  
 - Rządem Federacji Rosyjskiej, która weszła w życie 27 lipca 2012 r. (DzU z dnia 16 lipca 2012 r., poz. 814).

<sup>a</sup> On the basis of agreements on rules on local border traffic between the Government of the Republic of Poland and:  
 - the Cabinet of Ministers of Ukraine, which came into force on 1 July 2009 (Journal of Laws of 4 May 2009, No. 66, item 555),  
 - the Government of the Republic of Belarus, signed in 12 February 2010 (Journal of Laws of 7 July 2010, No. 122, item 828), the agreement requires ratification by the Belarusian side,  
 - the Government of the Russian Federation, which came into force on 27 July 2012 (Journal of Laws of 16 July 2012, item 814).

W gminach strefy przygranicznej w 2012 r. na 1000 ludności przypadało 97,5 podmiotów, czyli poniżej średniej krajowej, która wyniosła 103,2 (w 2011 r. wskaźniki te wyniosły odpowiednio 94,6 i 100,4). Najwięcej podmiotów na 1000 ludności odnotowano w gminach strefy przy granicy z Rosją – 117,6, znacznie mniej przy granicy z Ukrainą – 67,5, i z Białorusią – 67,3 (w 2011 r. odpowiednio: 114,2; 65,9 i 65,1).

Znaczną większość podmiotów skupia sektor prywatny. W strefie przygranicznej w 2012 r. w sektorze prywatnym zarejestrowanych było ponad 303,5 tys. podmiotów i stanowiły one 96,3% ogółu podmiotów (w kraju 96,9%). W porównaniu z 2011 r. liczba podmiotów gospodarki narodowej w sektorze prywatnym w gminach strefy przygranicznej była większa o 2,9% (w kraju – o 2,8%). W gminach omawianej strefy w sektorze publicznym było ponad 11,6 tys. podmiotów, tj. o 1,5% więcej niż w roku poprzednim, a w kraju – o 1,3% więcej.

W ogólnej liczbie podmiotów największy udział miały osoby fizyczne prowadzące działalność gospodarczą zarówno w gminach należących do strefy przygranicznej – 71,4%, jak i w kraju – 73,4% (w 2011 r. odsetek ten wyniósł odpowiednio 72,1% i 74,2%). W porównaniu z 2011 r. osób fizycznych prowadzących działalność gospodarczą w strefie przygranicznej było więcej o 1,8%, zaś w kraju o 1,6%. Na 1000 ludności w gminach omawianej strefy przypadało 69,6 osób fizycznych prowadzących działalność gospodarczą, podczas gdy w kraju – 75,7 (w 2011 r. wskaźniki te wyniosły odpowiednio 68,3 i 74,5). Najwięcej osób fizycznych prowadzących działalność gospodarczą przypadało na 1000 ludności w gminach strefy przy granicy z Rosją – 82,0, znacznie mniej przy granicy z Białorusią – 51,3, i z Ukrainą – 50,8 (w 2011 r. odpowiednio 80,3; 50,0 i 50,2).

*In 2012 in gminas of the border area, the number of entities per 1000 population amounted to 97.5, which is below the national average, which was 103.2 (in 2011 these rates amounted to 94.6 and 100.4 respectively). The highest number of entities per 1000 population was recorded in gminas of the border area with Russia – 117.6, considerably lower by the border with Ukraine – 67.5, and with Belarus – 67.3 (in 2011: 114.2, 65.9 and 65.1, respectively).*

*The significant majority of entities is concentrated in the private sector. In 2012 in the border area, 303.5 thous. entities belonged to private sector, which amounted to 96.3% of the total number of entities (96.9% in the country). Compared with 2011, the number of economic entities in the private sector in border gminas was bigger by 2.9% (in the country by 2.8%). In gminas of the analyzed region over 11.6 thous. entities belonged to public sector, i.e. by 1.5% more than in previous year, and in the country by 1.3% more.*

*In the total number of entities, natural persons conducting economic activity held the largest share, both in gminas of the border area – 71.4%, as well as in the country – 73.4%. (in 2011, this percentage amounted to 72.1% and 74.2% respectively). Compared with 2011, the number of natural persons conducting economic activity in the border area was higher by 1.8%, while in the country by 1.6%. The number of natural persons conducting economic activity per 1000 population in the gminas of the area amounted to 69.6 persons, which is below the national average, and which amounts to 75.7 (in 2011 these rates were 68.3 and 74.5 respectively). The highest number of natural persons conducting economic activity per 1000 population occurred in the gminas of the border area with Russia – 82.0, considerably less by the border with Belarus – 51.3, and the least by the border with Ukraine – 50.8 (in 2011: 80.3; 50.0 and 50.2 respectively).*

W końcu 2012 r. w gminach należących do strefy przygranicznej było 27,5 tys. spółek handlowych, co stanowiło 8,7% ogółu podmiotów gospodarki narodowej w tej strefie (w kraju udział ten wyniósł 8,8%). Spółki handlowe zarejestrowane w omawianej strefie stanowiły 7,9% ogółu zarejestrowanych w kraju. W porównaniu z 2011 r. w strefie przygranicznej wystąpił wzrost liczby spółek handlowych o 6,6%, zaś w kraju – o 8,2%. W strefie przy granicy z Rosją i Ukrainą omawianych spółek było o 6,6% więcej niż przed rokiem, a przy granicy z Białorusią o 6,4% więcej. W strefie przygranicznej w 2012 r. na 10 tys. ludności przypadło 85,1 spółek handlowych, zaś w kraju – 90,6. (w 2011 r. odpowiednio 79,7 i 83,7). Najwięcej spółek handlowych w przeliczeniu na 10 tys. ludności w 2012 r. było zarejestrowanych przy granicy z Rosją – 121,8, znacznie mniej przy granicy z Białorusią – 33,2 i Ukrainą – 29,2 (w 2011 r. odpowiednio: 114,3; 31,0 i 27,3).

W strukturze spółek handlowych największy udział miały spółki z ograniczoną odpowiedzialnością (84,2%), dużo mniejszy jawne (9,0%) i akcyjne (3,2%). Niewielkim udziałem (łącznie 3,6%) charakteryzowały się spółki partnerskie, komandytowe i komandytowo-akcyjne. Jednak wśród tej grupy spółek odnotowano dynamiczny przyrost. W porównaniu z 2011 r. najwięcej przybyło spółek komandytowo-akcyjnych (wzrost o 67,0%), następnie komandytowych (o 22,8%) i partnerskich (o 16,5%).

Wśród spółek handlowych ważną rolę odgrywają spółki z udziałem kapitału zagranicznego, których obecność świadczy o atrakcyjności inwestycyjnej danego regionu czy obszaru. W 2012 r. w strefie przygranicznej spółki z udziałem kapitału zagranicznego stanowiły 16,7% ogółu spółek handlowych, w kraju udział ten był wyższy i wyniósł 21,4%. W porównaniu z 2011 r. spółek z kapitałem zagranicznym

*At the end of 2012, in the gminas belonging to the border area, there were 27.5 thous. commercial companies, which accounted for 8.7% of all economic entities in the area (8.8% in the country). Commercial companies registered of the area constituted 7.9% of the total number registered in the country. In comparison with 2011, at the border area there was an increase in the number of commercial companies by 6.6%, whereas in the country - by 8.2%. The number of companies in question was higher by 6.6% at the border area with Russia and Ukraine and higher by 6.4% at the border with Belarus, as compared with the previous year. At the border area the number of commercial companies per 10 thous. population amounted to 85.1 in 2012, while in the country to 90.6 (in 2011: 79.7 and 83.7, respectively). The highest number of commercial companies per 10 thous. population in 2012 was recorded by the border with Russia – 121.8, considerably less with Belarus – 33.2 and with Ukraine 29.2 (in 2011: 114.3; 31.0 and 27.3 respectively).*

*In the structure of the commercial companies the largest share was held by a limited liability companies (84.2%), much lower by unlimited partnerships (9.0%) and, joint-stock companies (3.2%). The small share was held by professional partnerships, limited partnerships and joint-stock limited partnerships (3.6% in total). However, among this group of companies a dynamic increase was observed. In comparison to 2011 the highest increase was recorded in joint-stock limited partnerships (by 67.0%), limited partnerships (by 22.8%) and professional partnerships (by 16.5%).*

*Among commercial companies, the companies with foreign capital participation, whose presence indicates investment attractiveness of a given area or region, play an important role. In 2012, in the border area, companies with foreign capital participation constituted 16.7% of all commercial companies, in the*

zarówno w strefie przygranicznej, jak i w kraju było o 5,3% więcej. Największy wzrost liczby spółek z udziałem kapitału zagranicznego miał miejsce w gminach strefy przy granicy z Ukrainą – o 15,9% (przy czym w części tej strefy znajdującej się w województwie podkarpackim wyniósł 20,0%), mniejszy przy granicy z Białorusią – o 6,0%, a najmniejszy przy granicy z Rosją – o 4,2%. W końcu 2012 r. na 10 tys. mieszkańców w gminach należących do strefy przygranicznej przypadło 14,2 spółek z udziałem kapitału zagranicznego, podczas gdy analogiczny wskaźnik dla kraju wyniósł 19,4 (w 2011 r. odpowiednio 13,5 i 18,4). Najwięcej spółek z udziałem kapitału zagranicznego na 10 tys. ludności zanotowano w gminach strefy przy granicy z Rosją – 20,5, a znacznie mniej przy granicy z Białorusią – 5,4 i z Ukrainą – 4,8 (w 2011 r. odpowiednio: 19,7; 5,0 i 4,1).

Według stanu w końcu 2012 r. w rejestrze REGON były zarejestrowane także spółki cywilne, których udział w strukturze podmiotów gospodarki narodowej w strefie przygranicznej stanowił 6,0%, fundacje, stowarzyszenia i organizacje społeczne – 3,4% oraz spółdzielnie – 0,6% (w 2011 r. odpowiednio: 6,1%; 3,4% i 0,6%).

Analizując strukturę podmiotów gospodarki narodowej w strefie przygranicznej według rodzaju prowadzonej działalności można zauważyć, iż największy udział stanowiły podmioty należące do sekcji handel; naprawa pojazdów samochodowych – 23,7% (w kraju – 26,8%), następnie budownictwo – 10,8% (w kraju – 11,9%), prowadzące działalność przemysłową – 9,6% (w kraju – 9,7%) oraz działalność profesjonalną, naukową i techniczną – 8,7% (w kraju – 8,9%).

Podobnie wśród osób fizycznych prowadzących działalność gospodarczą w omawianej strefie najczęściej należało do sekcji handel; naprawa pojazdów samochodowych – 25,8%

*country this share was higher and constituted 21.4%. Compared to 2011 the number of companies with foreign capital participation was higher by 5.3% both in the border area and in the country. The largest increase in the number of companies with foreign capital participation was in the gminas located near the border with Ukraine – by 15.9% (it amounted to 20.0% in the part of this area located in Podkarpackie voivodship), lower at the border with Belarus – by 6.0%, and the smallest near the border with Russia – by 4.2%. At the end of 2012 there were 14.2 companies with foreign capital participation per 10 thous. residents in the gminas belonging to the border area, whereas the corresponding rate for the country amounted to 19.4 (in 2011 13.5 and 18.4 respectively). Most companies with foreign capital participation per 10 thous. population were recorded in the gminas near the border with Russia – 20.5, considerably less at the border with Belarus – 5.4 and at the border with Ukraine – 4.8 (in 2011; 19.7, 5.0 and 4.1 respectively).*

*As of the end of 2012, in the REGON register civil law partnerships were also registered, whose share in the structure of economic entities in the border area was 6.0%, foundations, associations and social organizations – 3.4%, and co-operatives – 0.6% (in 2011: 6.1%, 3.4% and 0.6% respectively).*

*Analyzing the structure of economic entities by the type of conducted activity in the border gminas, it can be observed that the largest share was held by the entities of the trade; repair of motor vehicles section – 23.7% (26.8 in the country), then construction – 10.8% (11.9% in the country), with industrial activity – 9.6% (9.7% in the country) and professional, scientific and technical activities – 8.7% (8.9% in the country).*

*Similarly, among persons conducting economic activity in the gminas of the area, the vast majority of activities belonged to the section trade; repair of motor vehicles – 25.8%*

(w kraju – 28,8%), budownictwo – 12,8% (w kraju – 13,8%), przemysł – 10,1% (w kraju – 9,7%), a także działalność profesjonalna, naukowa i techniczna – 10,1% (w kraju – 9,8%) oraz transport i gospodarka magazynowa – 8,1% (w kraju – 7,8%).

W porównaniu z 2011 r. struktura podmiotów gospodarki narodowej oraz osób fizycznych prowadzących działalność gospodarczą w strefie przygranicznej według rodzaju prowadzonej działalności nie uległa istotnym zmianom.

Biorąc pod uwagę wielkość podmiotów ze względu na liczbę pracujących, zarówno w kraju jak i w omawianej strefie, zdecydowanie przeważały podmioty o przewidywanej liczbie pracujących do 9. W strukturze podmiotów gospodarki narodowej w strefie przygranicznej ich udział w końcu 2012 r. stanowił 95,5%. Z kolei podmioty o liczbie pracujących 10-49 stanowiły 3,7% zarejestrowanych podmiotów, natomiast o liczbie pracujących 50 i więcej – 0,8%. W porównaniu z 2011 r. struktura ta nie uległa istotnym zmianom.

Większość analizowanych wskaźników dla strefy przygranicznej kształtowała się na mniej korzystnym poziomie niż przeciętnie dla kraju. Należy jednak zauważyć, że sytuacja w strefie przygranicznej była zróżnicowana przy poszczególnych odcinkach granicy. Wyraźnie wyróżnia się ze względu na swój charakter strefa przy granicy z Rosją, w skład której wchodzi duże miasta (Gdańsk, Gdynia, Sopot, Olsztyn), a wskaźniki dla strefy przygranicznej w województwie pomorskim są korzystniejsze niż przeciętne w kraju. Pozytywnym zjawiskiem występującym w całej strefie przygranicznej jest rozwój spółek handlowych, w tym spółek z udziałem kapitału zagranicznego, szczególnie widoczny w strefie przy granicy z Ukrainą. Może to pozytywnie wpływać na rozwój społeczno-gospodarczy tych obszarów.

*(28.8% in the country), construction – 12.8% (13.8% in the country), industry – 10.1% (9.7% in the country), scientific and technical activities – 10.1% (9.8% in the country) and transportation and storage – 8.1% (7.8% in the country).*

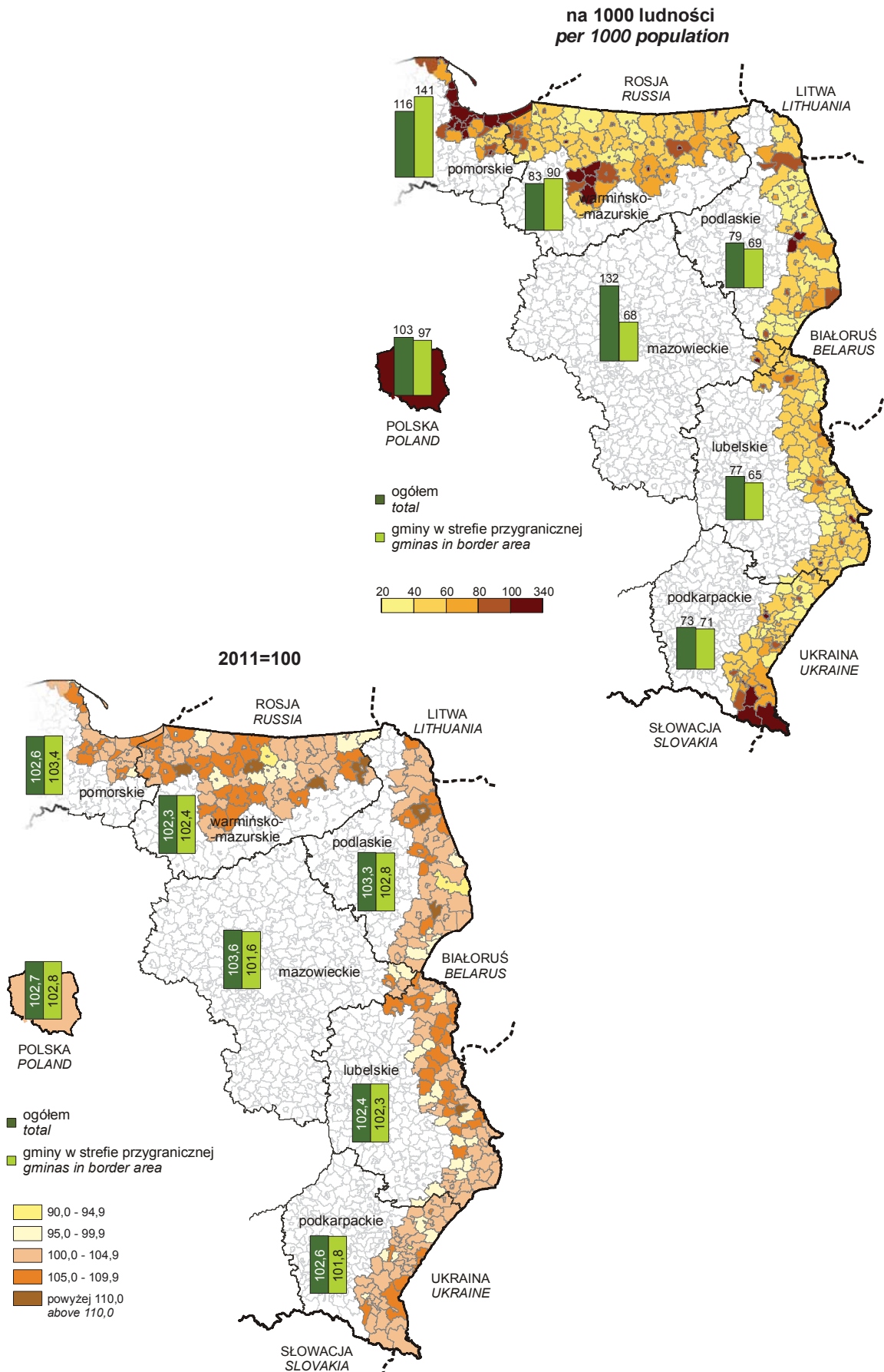
*Compared with 2011 the structure of entities of national economy and natural persons conducting economic activity in the border area by the type of conducted activity did not change significantly.*

*Taking into account the size of entities according to the number of employees, both in the country and in the analyzed area, certainly the predominant entities were the ones with the expected number of employees up to 9. In the structure of economic entities in the border area, their share amounted to 95.5% at the end of 2012. The entities employing 10 to 49 persons amounted to 3.7% of registered entities, whereas employing 50 or more – 0.8%. Compared to 2011, this structure did not change significantly.*

*Most of the analyzed indicators for the border area remained at a less favorable level than average for the country. It should be noted, though, that the situation at the border area was different in individual sections of the border. The area that clearly stood out due to its nature was the area by the border with Russia which includes large cities (Gdańsk, Gdynia, Sopot, Olsztyn) and indicators for the border area in Pomorskie voivodship are better than the average in the country. A positive phenomenon occurring in the whole border area is the development of commercial companies, of which companies with foreign capital participation, particularly evident in the area by the border with Ukraine. This may positively influence the socio-economic development of these areas.*

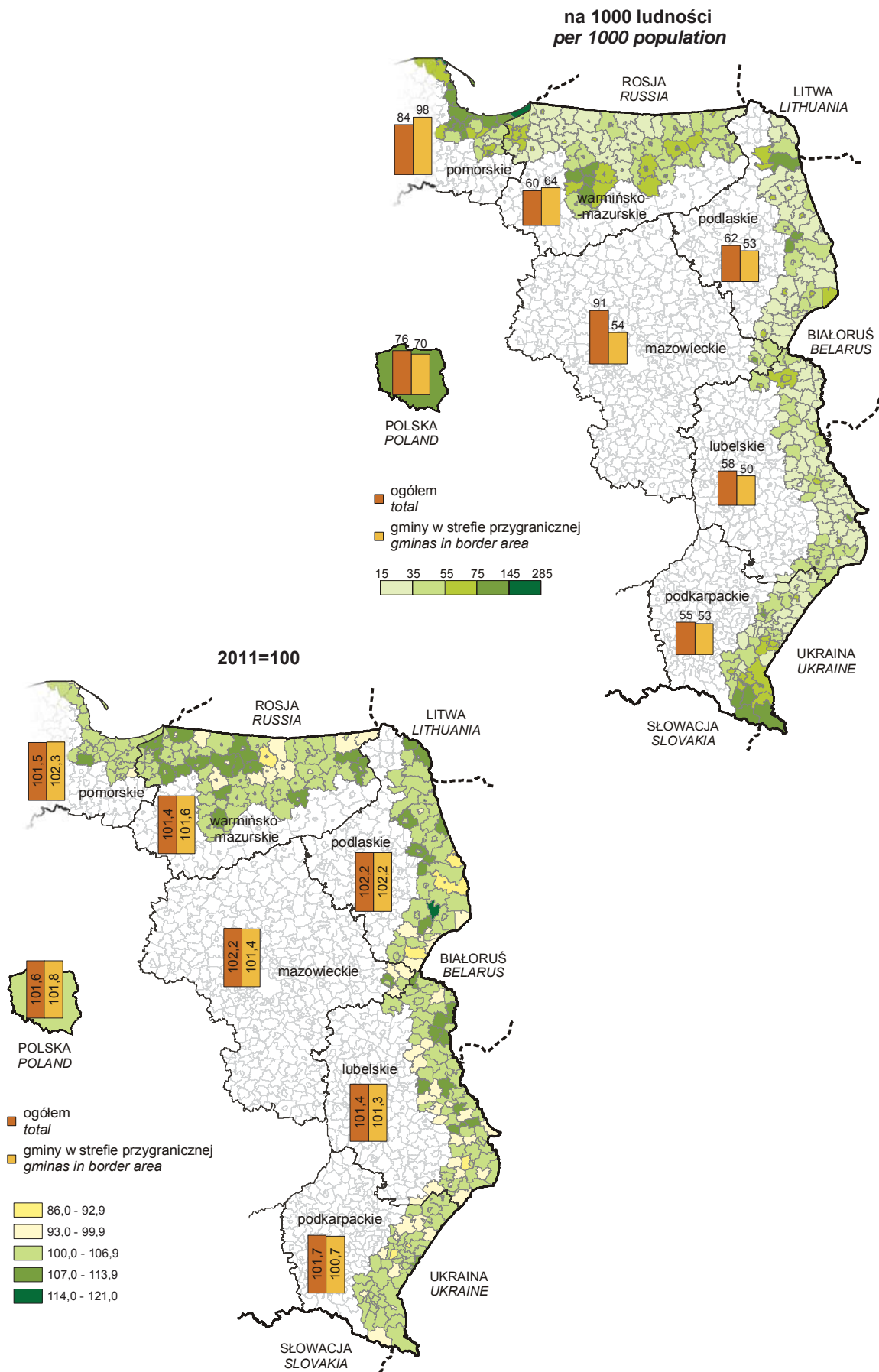
Mapa 2. Podmioty gospodarki narodowej według województw i gmin w 2012 r.

Map 2. Entities of the national economy by voivodships and gminas in 2012



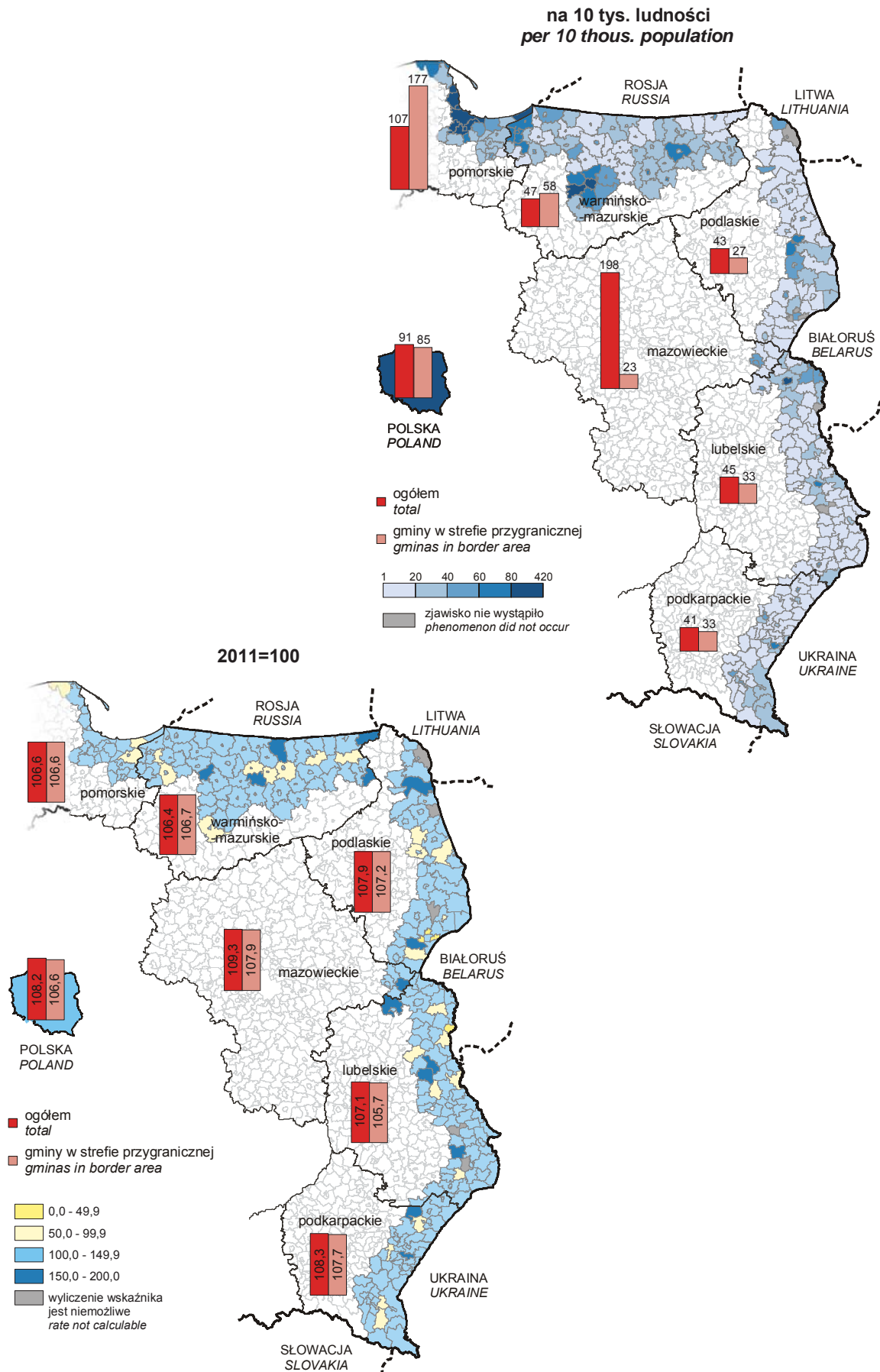


Mapa 3. Osoby fizyczne prowadzące działalność gospodarczą według województw i gmin w 2012 r.  
 Map 3. Natural persons conducting economic activity by voivodships and gminas in 2012



Mapa 4. Spółki handlowe według województw i gmin w 2012 r.

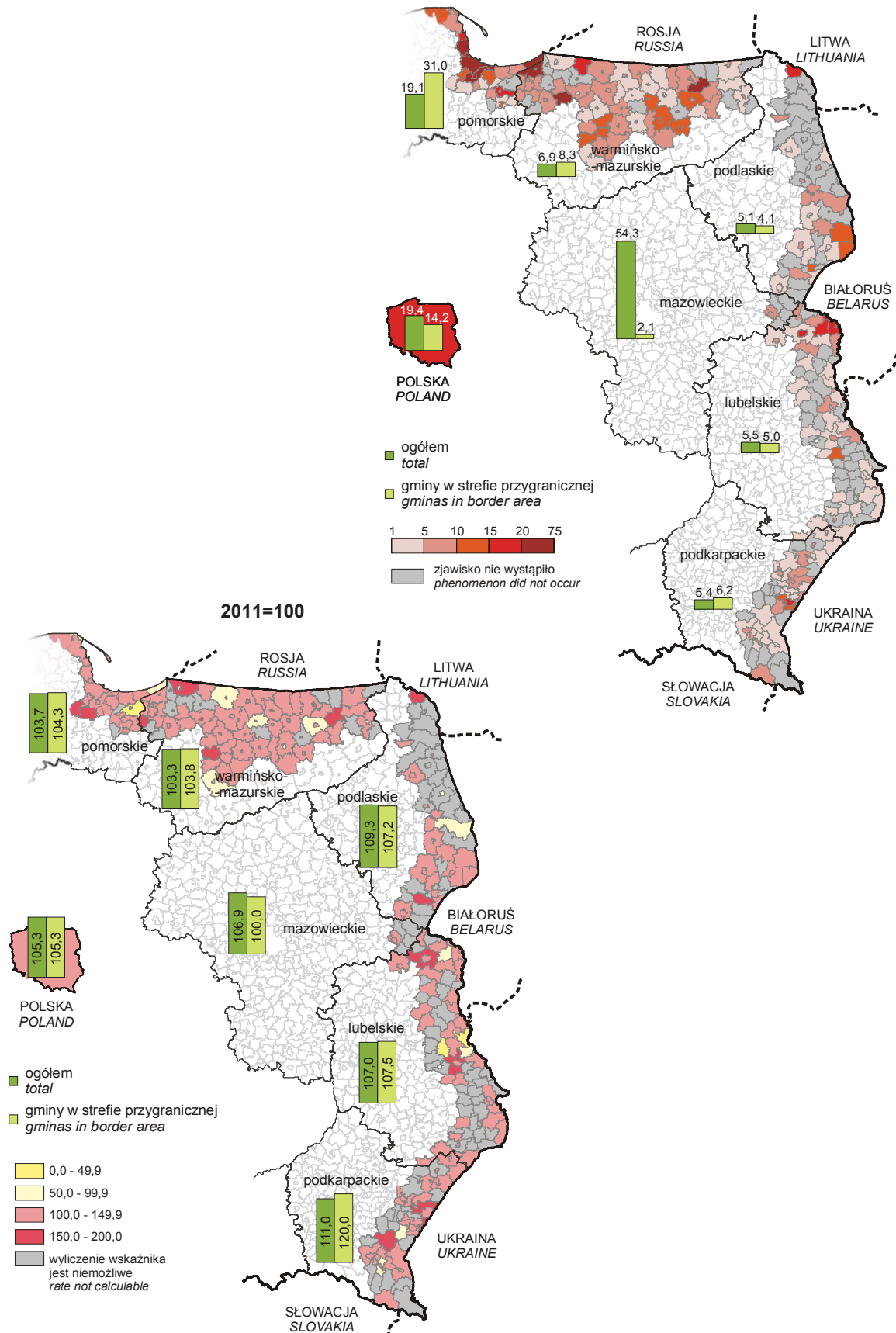
Map 4. Commercial companies by voivodships and gminas in 2012



Mapa 5. Spółki z udziałem kapitału zagranicznego według województw i gmin w 2012 r.

Map 5. Commercial companies with foreign capital participation by voivodships and gminas in 2012

na 10 tys. ludności  
per 10 thous. population



**TABLICE**  
**TABLES**

**TABL. 1. PODMIOTY GOSPODARKI NARODOWEJ W REJESTRZE REGON WEDŁUG SEKTORÓW WŁASNOŚCI I WYBRANYCH FORM PRAWNYCH**

Stan w dniu 31 XII

ENTITIES OF THE NATIONAL ECONOMY IN THE REGON REGISTER BY OWNERSHIP SECTORS AND SELECTED LEGAL FORMS

As of 31 XII

**A. WEDŁUG WOJEWÓDZTW**

**A. BY VOIVODSHIPS**

WYSZCZEGÓLNIENIE SPECIFICATION  a - 2011 b - 2012 c - 2011 = 100	Ogółem Grand total	Sektor Sector		Z ogółem Of grand total						
		publiczny public	prywatny private	spółki handlowe commercial companies		spółki cywilne civil law partnerships	spółdziel- nie co-oper- atives	fundacje stowarzy- szenia i or- ganizacje społeczne founda- tions, asso- ciations and social organiza- tions	osoby fizyczne prowadzą- ce działal- ność gos- podarczą natural persons conducting economic activity	
				razem total	w tym z udziałem kapitału zagрани- cznego of which with foreign capital par- ticipation					
<b>OGÓŁEM TOTAL</b>										
<b>OGÓŁEM</b> .....	a	<b>1455392</b>	<b>41046</b>	<b>1414346</b>	<b>147301</b>	<b>34828</b>	<b>102011</b>	<b>7197</b>	<b>45007</b>	<b>1060424</b>
<b>GRAND TOTAL</b> .....	b	<b>1499940</b>	<b>41753</b>	<b>1458187</b>	<b>159843</b>	<b>37112</b>	<b>103498</b>	<b>7243</b>	<b>47507</b>	<b>1080051</b>
	c	<b>103,1</b>	<b>101,7</b>	<b>103,1</b>	<b>108,5</b>	<b>106,6</b>	<b>101,5</b>	<b>100,6</b>	<b>105,6</b>	<b>101,9</b>
<b>w tym gminy przygra- niczne</b> .....	a	<b>306424</b>	<b>11393</b>	<b>295031</b>	<b>25804</b>	<b>4374</b>	<b>18718</b>	<b>1725</b>	<b>10313</b>	<b>220974</b>
<b>of which border gminas</b> .....	b	<b>315051</b>	<b>11559</b>	<b>303492</b>	<b>27515</b>	<b>4605</b>	<b>19019</b>	<b>1738</b>	<b>10827</b>	<b>225000</b>
	c	<b>102,8</b>	<b>101,5</b>	<b>102,9</b>	<b>106,6</b>	<b>105,3</b>	<b>101,6</b>	<b>100,8</b>	<b>105,0</b>	<b>101,8</b>
<b>WOJEWÓDZTWO POMORSKIE POMORSKIE VOIVODSHIP</b>										
Razem .....	a	258197	7830	250367	23051	4225	16654	1036	6482	189788
Total .....	b	265033	7954	257079	24565	4382	17012	1039	6862	192616
	c	102,6	101,6	102,7	106,6	103,7	102,1	100,3	105,9	101,5
<b>w tym gminy przygra- niczne</b> .....	a	140910	3571	137339	17108	3067	9715	541	3403	98503
<b>of which border gminas</b> .....	b	145694	3602	142092	18235	3198	9945	541	3605	100793
	c	103,4	100,9	103,5	106,6	104,3	102,4	100,0	105,9	102,3
<b>WOJEWÓDZTWO WARMIŃSKO-MAZURSKIE WARMINSKO-MAZURSKIE VOIVODSHIP</b>										
Razem .....	a	117172	5515	111657	6409	963	6548	698	4534	85187
Total .....	b	119913	5630	114283	6820	995	6571	702	4750	86410
	c	102,3	102,1	102,4	106,4	103,3	100,4	100,6	104,8	101,4
<b>w tym gminy przygra- niczne</b> .....	a	78094	3698	74396	4821	705	4536	477	3008	55649
<b>of which border gminas</b> .....	b	79990	3746	76244	5144	732	4548	476	3146	56522
	c	102,4	101,3	102,5	106,7	103,8	100,3	99,8	104,6	101,6
<b>WOJEWÓDZTWO PODLASKIE PODLASKIE VOIVODSHIP</b>										
Razem .....	a	91738	3103	88635	4739	560	4825	469	3273	72406
Total .....	b	94721	3230	91491	5115	612	4938	474	3412	74021
	c	103,3	104,1	103,2	107,9	109,3	102,3	101,1	104,2	102,2
<b>w tym gminy przygra- niczne</b> .....	a	19384	959	18425	722	111	791	149	808	15047
<b>of which border gminas</b> .....	b	19925	981	18944	774	119	813	148	840	15374
	c	102,8	102,3	102,8	107,2	107,2	102,8	99,3	104,0	102,2
<b>WOJEWÓDZTWO MAZOWIECKIE MAZOWIECKIE VOIVODSHIP</b>										
Razem .....	a	675099	12804	662295	95912	26920	54541	3115	18255	472147
Total .....	b	699212	12945	686267	104836	28770	55391	3110	19402	482381
	c	103,6	101,1	103,6	109,3	106,9	101,6	99,8	106,3	102,2
<b>w tym gminy przygra- niczne</b> .....	a	1964	114	1850	63	6	78	25	84	1547
<b>of which border gminas</b> .....	b	1995	113	1882	68	6	73	29	87	1568
	c	101,6	99,1	101,7	107,9	100,0	93,6	116,0	103,6	101,4
<b>WOJEWÓDZTWO LUBELSKIE LUBELSKIE VOIVODSHIP</b>										
Razem .....	a	162095	5726	156369	9194	1118	9769	1141	6364	124750
Total .....	b	166027	5898	160129	9847	1196	9817	1146	6671	126516
	c	102,4	103,0	102,4	107,1	107,0	100,5	100,4	104,8	101,4
<b>w tym gminy przygra- niczne</b> .....	a	34913	1511	33402	1728	255	1790	341	1486	26773
<b>of which border gminas</b> .....	b	35730	1571	34159	1827	274	1825	342	1558	27119
	c	102,3	104,0	102,3	105,7	107,5	102,0	100,3	104,8	101,3
<b>WOJEWÓDZTWO PODKARPACKIE PODKARPACKIE VOIVODSHIP</b>										
Razem .....	a	151091	6068	145023	7996	1042	9674	738	6099	116146
Total .....	b	155034	6096	148938	8660	1157	9769	772	6410	118107
	c	102,6	100,5	102,7	108,3	111,0	101,0	104,6	105,1	101,7
<b>w tym gminy przygra- niczne</b> .....	a	31159	1540	29619	1362	230	1808	192	1524	23455
<b>of which border gminas</b> .....	b	31717	1546	30171	1467	276	1815	202	1591	23624
	c	101,8	100,4	101,9	107,7	120,0	100,4	105,2	104,4	100,7

**TABL. 1. PODMIOTY GOSPODARKI NARODOWEJ W REJESTRZE REGON WEDŁUG SEKTORÓW WŁASNOŚCI I WYBRANYCH FORM PRAWNYCH (cd.)**

Stan w dniu 31 XII

ENTITIES OF THE NATIONAL ECONOMY IN THE REGON REGISTER BY OWNERSHIP SECTORS AND SELECTED LEGAL FORMS (cont.)

As of 31 XII

**B. W GMINACH PRZYGRANICZNYCH WEDŁUG ODCINKÓW GRANIC**

**B. IN BORDER GMINAS BY BORDERS SECTIONS**

WYSZCZEGÓLNIENIE SPECIFICATION	Ogółem Grand Total	Sektor Sector		Z ogółem Of grand total						
		publiczny public	prywatny private	spółki handlowe commercial companies		spółki cywilne civil law partnerships	spółdziel- nie co-oper- atives	fundacje stowarzy- szenia i or- ganizacje społeczne founda- tions, asso- ciations and social organiza- tions	osoby fizyczne prowadzą- ce działal- ność gos- podarczą natural persons conducting economic activity	
				razem total	w tym z udziałem kapitału zagrani- cznego of which with foreign capital par- ticipation					
a - 2011 b - 2012 c - 2011 = 100										
<b>OGÓŁEM<sup>1</sup> .....</b>	<b>a</b>	<b>306424</b>	<b>11393</b>	<b>295031</b>	<b>25804</b>	<b>4374</b>	<b>18718</b>	<b>1725</b>	<b>10313</b>	<b>220974</b>
<b>GRAND TOTAL<sup>1</sup></b>	<b>b</b>	<b>315051</b>	<b>11559</b>	<b>303492</b>	<b>27515</b>	<b>4605</b>	<b>19019</b>	<b>1738</b>	<b>10827</b>	<b>225000</b>
	<b>c</b>	<b>102,8</b>	<b>101,5</b>	<b>102,9</b>	<b>106,6</b>	<b>105,3</b>	<b>101,6</b>	<b>100,8</b>	<b>105,0</b>	<b>101,8</b>
<b>GRANICA POLSKO-ROSYJSKA POLISH-RUSSIAN BORDER</b>										
Razem gminy przygranicz- ne	a	219004	7269	211735	21929	3772	14251	1018	6411	154152
	b	225684	7348	218336	23379	3930	14493	1017	6751	157315
Total border gminas	c	103,1	101,1	103,1	106,6	104,2	101,7	99,9	105,3	102,1
w województwach: in voivodships:										
Pomorskim .....	a	140910	3571	137339	17108	3067	9715	541	3403	98503
Pomorskie	b	145694	3602	142092	18235	3198	9945	541	3605	100793
	c	103,4	100,9	103,5	106,6	104,3	102,4	100,0	105,9	102,3
Warmińsko-mazurskim .....	a	78094	3698	74396	4821	705	4536	477	3008	55649
Warmińsko-Mazurskie	b	79990	3746	76244	5144	732	4548	476	3146	56522
	c	102,4	101,3	102,5	106,7	103,8	100,3	99,8	104,6	101,6
<b>GRANICA POLSKO-BIAŁORUSKA POLISH-BELARUSIAN BORDER</b>										
Razem gminy przygranicz- ne	a	36670	1727	34943	1748	284	1683	324	1556	28134
	b	37693	1785	35908	1860	301	1707	328	1618	28706
Total border gminas	c	102,8	103,4	102,8	106,4	106,0	101,4	101,2	104,0	102,0
w województwach: in voivodships:										
Podlaskim .....	a	19384	959	18425	722	111	791	149	808	15047
Podlaskie	b	19925	981	18944	774	119	813	148	840	15374
	c	102,8	102,3	102,8	107,2	107,2	102,8	99,3	104,0	102,2
Mazowieckim .....	a	1964	114	1850	63	6	78	25	84	1547
Mazowieckie	b	1995	113	1882	68	6	73	29	87	1568
	c	101,6	99,1	101,7	107,9	100,0	93,6	116,0	103,6	101,4
Lubelskim .....	a	15322	654	14668	963	167	814	150	664	11540
Lubelskie	b	15773	691	15082	1018	176	821	151	691	11764
	c	102,9	105,7	102,8	105,7	105,4	100,9	100,7	104,1	101,9
<b>GRANICA POLSKO-UKRAIŃSKA POLISH-UKRAINIAN BORDER</b>										
Razem gminy przygranicz- ne	a	54604	2634	51970	2258	340	2936	442	2577	41550
	b	55663	2685	52978	2406	394	2969	454	2703	41912
Total border gminas	c	101,9	101,9	101,9	106,6	115,9	101,1	102,7	104,9	100,9
w województwach: in voivodships:										
Lubelskim .....	a	23445	1094	22351	896	110	1128	250	1053	18095
Lubelskie	b	23946	1139	22807	939	118	1154	252	1112	18288
	c	102,1	104,1	102,0	104,8	107,3	102,3	100,8	105,6	101,1
Podkarpackim .....	a	31159	1540	29619	1362	230	1808	192	1524	23455
Podkarpackie	b	31717	1546	30171	1467	276	1815	202	1591	23624
	c	101,8	100,4	101,9	107,7	120,0	100,4	105,2	104,4	100,7

<sup>1</sup> Sumy składników są wyższe od wielkości ogółem o dane dla 16 gmin (w województwie lubelskim) leżących we wspólnej strefie przygranicznej przy granicy polsko-białoruskiej i polsko-ukraińskiej.

<sup>1</sup> The sums of components are higher than the total value by the data for 16 gminas (in Lubelskie voivodship) lying in the common border area by the Polish-Belarusian and Polish-Ukrainian border.

**TABL. 1. PODMIOTY GOSPODARKI NARODOWEJ W REJESTRZE REGON WEDŁUG SEKTORÓW WŁASNOŚCI I WYBRANYCH FORM PRAWNYCH (cd.)**

Stan w dniu 31 XII

ENTITIES OF THE NATIONAL ECONOMY IN THE REGON REGISTER BY OWNERSHIP SECTORS AND SELECTED LEGAL FORMS (cont.)

As of 31 XII

**C. WOJEWÓDZTWO POMORSKIE**

**C. POMORSKIE VOIVODSHIP**

WYSZCZEGÓLNIENIE SPECIFICATION  a - 2011 b - 2012	Ogółem Grand total	Sektor Sector		Z ogółem Of grand total					
		publiczny public	prywatny private	spółki handlowe commercial companies		spółki cywilne civil law partner- ships	spółdziel- nie co-oper- atives	fundacje stowarzy- szenia i or- ganizacje społeczne founda- tions, asso- ciations and social organiza- tions	osoby fizyczne prowadzą- ce działal- ność gos- podarczą natural persons conducting economic activity
				razem total	w tym z udziałem kapitału zagrani- cznego of which with foreign capital par- ticipation				
<b>WOJEWÓDZTWO ..... a</b>	<b>258197</b>	<b>7830</b>	<b>250367</b>	<b>23051</b>	<b>4225</b>	<b>16654</b>	<b>1036</b>	<b>6482</b>	<b>189788</b>
<b>VOIVODSHIP b</b>	<b>265033</b>	<b>7954</b>	<b>257079</b>	<b>24565</b>	<b>4382</b>	<b>17012</b>	<b>1039</b>	<b>6862</b>	<b>192616</b>
w tym: of which:									
<b>powiaty przygra- a</b>	<b>140910</b>	<b>3571</b>	<b>137339</b>	<b>17108</b>	<b>3067</b>	<b>9715</b>	<b>541</b>	<b>3403</b>	<b>98503</b>
<b>niczne b</b>	<b>145694</b>	<b>3602</b>	<b>142092</b>	<b>18235</b>	<b>3198</b>	<b>9945</b>	<b>541</b>	<b>3605</b>	<b>100793</b>
<b>border powiats</b>									
<b>gminy przygraniczne a</b>	<b>140910</b>	<b>3571</b>	<b>137339</b>	<b>17108</b>	<b>3067</b>	<b>9715</b>	<b>541</b>	<b>3403</b>	<b>98503</b>
<b>border gminas b</b>	<b>145694</b>	<b>3602</b>	<b>142092</b>	<b>18235</b>	<b>3198</b>	<b>9945</b>	<b>541</b>	<b>3605</b>	<b>100793</b>
<b>GRANICA POLSKO-ROSYJSKA POLISH-RUSSIAN BORDER</b>									
POWIAT GDAŃSKI ..... a	11476	245	11231	948	161	699	40	214	8900
b	12055	247	11808	1025	167	729	40	235	9262
<b>Gmina miejska Urban gmina</b>									
Pruszcz Gdański ..... a	3873	112	3761	418	76	296	12	57	2842
b	4021	112	3909	453	77	308	12	61	2919
<b>Gminy wiejskie Rural gminas</b>									
Cedry Wielkie ..... a	449	18	431	34	8	24	4	14	340
b	470	18	452	35	9	24	4	17	355
Kolbudy ..... a	1852	20	1832	142	17	75	8	42	1463
b	1966	20	1946	158	17	83	8	47	1529
Pruszcz Gdański ..... a	2991	43	2948	257	49	197	6	36	2343
b	3195	44	3151	268	51	205	6	42	2483
Przywidz ..... a	465	11	454	14	1	18	2	14	397
b	483	11	472	17	2	20	2	16	408
Pszczółki ..... a	905	10	895	49	7	52	2	14	758
b	919	10	909	55	7	52	2	14	765
Suchy Dąb ..... a	296	11	285	9	1	12	1	14	235
b	300	12	288	10	1	12	1	14	237
Trąbki Wielkie ..... a	645	20	625	25	2	25	5	23	522
b	701	20	681	29	3	25	5	24	566
POWIAT MALBORSKI ..... a	6097	398	5699	271	54	419	27	156	4395
b	6258	408	5850	293	55	422	27	162	4485
<b>Gmina miejska Urban gmina</b>									
Malbork ..... a	4371	292	4079	208	41	338	12	102	3148
b	4493	299	4194	225	42	339	12	105	3215
<b>Gmina miejsko-wiejska Urban-rural gmina</b>									
Nowy Staw ..... a	555	61	494	23	7	18	7	20	336
b	572	64	508	23	7	19	7	20	347
miasto ..... a	416	60	356	13	1	15	4	15	223
urban area b	431	63	368	13	1	16	4	15	233
wieś ..... a	139	1	138	10	6	3	3	5	113
rural area b	141	1	140	10	6	3	3	5	114

**TABL. 1. PODMIOTY GOSPODARKI NARODOWEJ W REJESTRZE REGON WEDŁUG SEKTORÓW WŁASNOŚCI I WYBRANYCH FORM PRAWNYCH (cd.)**

Stan w dniu 31 XII

ENTITIES OF THE NATIONAL ECONOMY IN THE REGON REGISTER BY OWNERSHIP SECTORS AND SELECTED LEGAL FORMS (cont.)

As of 31 XII

**C. WOJEWÓDZTWO POMORSKIE (cd.)**

C. POMORSKIE VOIVODSHIP (cont.)

WYSZCZEGÓLNIENIE SPECIFICATION  a - 2011 b - 2012	Ogółem Grand total	Sektor Sector		Z ogółem Of grand total						
		publiczny public	prywatny private	spółki handlowe commercial companies		spółki cywilne civil law partner- ships	spółdziel- nie co-oper- atives	fundacje stowarzy- szenia i or- ganizacje społeczne founda- tions, asso- ciations and social organiza- tions	osoby fizyczne prowadzą- ce działal- ność gos- podarczą natural persons conducting economic activity	
				razem total	w tym z udziałem kapitału zagrani- cznego of which with foreign capital par- ticipation					
GRANICA POLSKO-ROSYJSKA (cd.) POLISH-RUSSIAN BORDER (cont.)										
POWIAT MALBORSKI (dok.) (cont.)										
<b>Gminy wiejskie Rural gminas</b>										
Lichnowy ..... a	257	18	239	13	4	10	2	12	191	
b	261	17	244	13	4	10	2	13	194	
Malbork ..... a	398	6	392	12	1	32	-	8	323	
b	419	5	414	15	1	32	-	9	341	
Miłoradz ..... a	219	9	210	8	-	5	2	7	169	
b	223	11	212	8	-	6	2	7	170	
Stare Pole ..... a	297	12	285	7	1	16	4	7	228	
b	290	12	278	9	1	16	4	8	218	
POWIAT NOWODWOR- SKI										
a	3744	108	3636	139	19	170	18	103	3079	
b	3829	114	3715	146	18	172	18	113	3130	
<b>Gmina miejska Urban gmina</b>										
Krynica Morska ..... a	455	8	447	12	4	28	3	12	382	
b	456	7	449	12	3	28	3	12	382	
<b>Gmina miejsko-wiejska Urban-rural gmina</b>										
Nowy Dwór Gdański ..... a	1494	61	1433	60	6	78	9	50	1173	
b	1501	68	1433	62	5	78	9	52	1166	
miasto ..... a	1049	46	1003	41	5	62	9	37	811	
urban area	b	1053	50	1003	44	5	62	9	39	804
wieś ..... a	445	15	430	19	1	16	-	13	362	
rural area	b	448	18	430	18	-	16	-	13	362
<b>Gminy wiejskie Rural gminas</b>										
Ostaszewo ..... a	252	10	242	9	-	6	1	7	206	
b	266	10	256	12	1	6	1	9	213	
Stegna ..... a	1076	19	1057	44	6	41	4	27	917	
b	1112	19	1093	47	6	42	4	31	943	
Sztutowo ..... a	467	10	457	14	3	17	1	7	401	
b	494	10	484	13	3	18	1	9	426	
POWIAT PUCKI ..... a	10709	216	10493	436	75	634	32	204	8945	
b	10889	225	10664	453	78	653	32	219	9025	
<b>Gminy miejskie Urban gminas</b>										
Hel ..... a	597	33	564	12	1	34	1	11	489	
b	614	35	579	12	1	36	1	10	503	
Jastarnia ..... a	1079	10	1069	18	3	70	4	11	941	
b	1084	10	1074	18	3	71	4	12	943	
Puck ..... a	1362	73	1289	68	10	114	5	51	984	
b	1386	73	1313	73	10	116	5	57	988	
Władysławowo ..... a	3450	25	3425	104	15	230	7	43	2998	
b	3345	25	3320	108	14	235	7	46	2876	

**TABL. 1. PODMIOTY GOSPODARKI NARODOWEJ W REJESTRZE REGON WEDŁUG SEKTORÓW WŁASNOŚCI I WYBRANYCH FORM PRAWNYCH (cd.)**

Stan w dniu 31 XII

ENTITIES OF THE NATIONAL ECONOMY IN THE REGON REGISTER BY OWNERSHIP SECTORS AND SELECTED LEGAL FORMS (cont.)

As of 31 XII

**C. WOJEWÓDZTWO POMORSKIE (dok.)**

**C. POMORSKIE VOIVODSHIP (cont.)**

WYSZCZEGÓLNIENIE SPECIFICATION  a - 2011 b - 2012	Ogółem Grand total	Sektor Sector		Z ogółem Of grand total						
		publiczny public	prywatny private	spółki handlowe commercial companies		spółki cywilne civil law partnerships	spółdziel- nie co-oper- atives	fundacje stowarzy- szenia i or- ganizacje społeczne founda- tions, asso- ciations and social organiza- tions	osoby fizyczne prowadzą- ce działal- ność gos- podarczą natural persons conducting economic activity	
				razem total	w tym z udziałem kapitału zagrani- cznego of which with foreign capital par- ticipation					
<b>GRANICA POLSKO-ROSYJSKA (dok.) POLISH-RUSSIAN BORDER (cont.)</b>										
POWIAT PUCKI (dok.) (cont.)										
<b>Gminy wiejskie Rural gminas</b>										
Kosakowo ..... a	1493	11	1482	93	17	82	1	19	1275	
b	1594	14	1580	98	17	87	1	20	1355	
Krokowa ..... a	928	26	902	69	12	39	6	35	727	
b	970	29	941	68	15	41	6	37	756	
Puck ..... a	1800	38	1762	72	17	65	8	34	1531	
b	1896	39	1857	76	18	67	8	37	1604	
MIASTA NA PRAWACH POWIATU CITIES WITH POWIAT STATUS										
GDAŃSK ..... a	65332	1846	63486	8913	1516	4618	290	1649	43674	
b	67677	1857	65820	9485	1581	4720	291	1742	44750	
GDYNIA ..... a	35200	495	34705	4882	971	2546	98	779	24844	
b	36472	492	35980	5228	1018	2621	97	815	25464	
SOPOT ..... a	8352	263	8089	1519	271	629	36	298	4666	
b	8514	259	8255	1605	281	628	36	319	4677	

**D. WOJEWÓDZTWO WARMIŃSKO-MAZURSKIE**

**D. WARMINSKO-MAZURSKIE VOIVODSHIP**

WYSZCZEGÓLNIENIE SPECIFICATION  a - 2011 b - 2012	Ogółem Grand total	Sektor Sector		Z ogółem Of grand total					
		publiczny public	prywatny private	spółki handlowe commercial companies		spółki cywilne civil law partnerships	spółdziel- nie co-oper- atives	fundacje stowarzy- szenia i or- ganizacje społeczne founda- tions, asso- ciations and social organiza- tions	osoby fizyczne prowadzą- ce działal- ność gos- podarczą natural persons conducting economic activity
				razem total	w tym z udziałem kapitału zagrani- cznego of which with foreign capital par- ticipation				
<b>WOJEWÓDZTWO ..... a</b>	<b>117172</b>	<b>5515</b>	<b>111657</b>	<b>6409</b>	<b>963</b>	<b>6548</b>	<b>698</b>	<b>4534</b>	<b>85187</b>
<b>VOIVODSHIP b</b>	<b>119913</b>	<b>5630</b>	<b>114283</b>	<b>6820</b>	<b>995</b>	<b>6571</b>	<b>702</b>	<b>4750</b>	<b>86410</b>
w tym: of which:									
<b>powiaty przygra- niczne a</b>	<b>78094</b>	<b>3698</b>	<b>74396</b>	<b>4821</b>	<b>705</b>	<b>4536</b>	<b>477</b>	<b>3008</b>	<b>55649</b>
<b>border powiats b</b>	<b>79990</b>	<b>3746</b>	<b>76244</b>	<b>5144</b>	<b>732</b>	<b>4548</b>	<b>476</b>	<b>3146</b>	<b>56522</b>
<b>gminy przygraniczne a</b>	<b>78094</b>	<b>3698</b>	<b>74396</b>	<b>4821</b>	<b>705</b>	<b>4536</b>	<b>477</b>	<b>3008</b>	<b>55649</b>
<b>border gminas b</b>	<b>79990</b>	<b>3746</b>	<b>76244</b>	<b>5144</b>	<b>732</b>	<b>4548</b>	<b>476</b>	<b>3146</b>	<b>56522</b>



**TABL. 1. PODMIOTY GOSPODARKI NARODOWEJ W REJESTRZE REGON WEDŁUG SEKTORÓW WŁASNOŚCI I WYBRANYCH FORM PRAWNYCH (cd.)**

Stan w dniu 31 XII

ENTITIES OF THE NATIONAL ECONOMY IN THE REGON REGISTER BY OWNERSHIP SECTORS AND SELECTED LEGAL FORMS (cont.)

As of 31 XII

**D. WOJEWÓDZTWO WARMIŃSKO-MAZURSKIE (cd.)**

D. WARMIŃSKO-MAZURSKIE VOIVODSHIP (cont.)

WYSZCZEGÓLNIENIE SPECIFICATION  a - 2011 b - 2012	Ogółem Grand total	Sektor Sector		Z ogółem Of grand total					
		publiczny public	prywatny private	spółki handlowe commercial companies		spółki cywilne civil law partner- ships	spółdziel- nie co-oper- atives	fundacje stowarzy- szenia i or- ganizacje społeczne founda- tions, asso- ciations and social organiza- tions	osoby fizyczne prowadzą- ce działal- ność gos- podarczą natural persons conducting economic activity
				razem total	w tym z udziałem kapitału zagrani- cznego of which with foreign capital par- ticipation				
<b>GRANICA POLSKO-ROSYJSKA POLISH-RUSSIAN BORDER</b>									
POWIAT BARTOSZYCKI a	3856	196	3660	172	42	238	24	143	2709
b	4008	208	3800	185	42	240	24	154	2766
<b>Gminy miejskie Urban gminas</b>									
Bartoszyce ..... a	2190	98	2092	87	22	168	8	67	1598
b	2211	98	2113	93	23	172	8	72	1594
Górowo Iławeckie ..... a	359	30	329	10	2	15	1	17	169
b	370	30	340	12	2	15	1	19	175
<b>Gminy miejsko-wiejskie Urban-rural gminas</b>									
Bisztynek ..... a	298	13	285	20	4	9	4	17	221
b	380	22	358	21	4	9	4	17	246
miasto ..... a	144	10	134	13	2	8	2	6	101
urban area b	207	17	190	15	3	8	2	6	114
wieś ..... a	154	3	151	7	2	1	2	11	120
rural area b	173	5	168	6	1	1	2	11	132
Sępólno ..... a	305	27	278	12	4	12	4	11	214
b	310	32	278	14	4	11	4	13	210
miasto ..... a	174	20	154	3	1	8	1	6	112
urban area b	172	21	151	3	1	8	1	7	108
wieś ..... a	131	7	124	9	3	4	3	5	102
rural area b	138	11	127	11	3	3	3	6	102
<b>Gminy wiejskie Rural gminas</b>									
Bartoszyce ..... a	510	18	492	35	4	30	6	15	382
b	538	19	519	35	4	29	6	16	409
Górowo Iławeckie ..... a	194	10	184	8	6	4	1	16	125
b	199	7	192	10	5	4	1	17	132
POWIAT BRANIEWSKI ... a	2850	219	2631	135	16	94	15	122	1902
b	2896	232	2664	146	17	95	14	121	1913
<b>Gmina miejska Urban gmina</b>									
Braniewo ..... a	1539	135	1404	59	7	59	6	44	1005
b	1538	141	1397	60	6	60	5	44	985
<b>Gminy miejsko-wiejskie Urban-rural gminas</b>									
Frombork ..... a	261	17	244	9	2	3	1	15	182
b	263	17	246	10	2	3	1	14	181
miasto ..... a	227	17	210	8	2	3	1	13	154
urban area b	229	17	212	9	2	3	1	12	153
wieś ..... a	34	-	34	1	-	-	-	2	28
rural area b	34	-	34	1	-	-	-	2	28
Pieniężno ..... a	434	31	403	22	-	13	4	30	280
b	455	37	418	24	-	13	4	30	294
miasto ..... a	292	27	265	18	-	12	2	14	178
urban area b	306	33	273	19	-	12	2	14	186
wieś ..... a	142	4	138	4	-	1	2	16	102
rural area b	149	4	145	5	-	1	2	16	108

**TABL. 1. PODMIOTY GOSPODARKI NARODOWEJ W REJESTRZE REGON WEDŁUG SEKTORÓW WŁASNOŚCI I WYBRANYCH FORM PRAWNYCH (cd.)**

Stan w dniu 31 XII

ENTITIES OF THE NATIONAL ECONOMY IN THE REGON REGISTER BY OWNERSHIP SECTORS AND SELECTED LEGAL FORMS (cont.)

As of 31 XII

**D. WOJEWÓDZTWO WARMIŃSKO-MAZURSKIE (cd.)**

**D. WARMIŃSKO-MAZURSKIE VOIVODSHIP (cont.)**

WYSZCZEGÓLNIENIE SPECIFICATION  a - 2011 b - 2012	Ogółem Grand total	Sektor Sector		Z ogółem Of grand total					
		publiczny public	prywatny private	spółki handlowe commercial companies		spółki cywilne civil law partner- ships	spółdziel- nie co-oper- atives	fundacje stowarzy- szenia i or- ganizacje społeczne founda- tions, asso- ciations and social organiza- tions	osoby fizyczne prowadzą- ce działal- ność gos- podarczą natural persons conducting economic activity
				razem total	w tym z udziałem kapitału zagrani- cznego of which with foreign capital par- ticipation				
GRANICA POLSKO-ROSYJSKA (cd.) POLISH-RUSSIAN BORDER (cont.)									
POWIAT BRANIEWSKI (dok.) (cont.)									
<b>Gminy wiejskie Rural gminas</b>									
Braniewo ..... a	266	8	258	22	1	9	-	8	202
b	284	7	277	27	2	9	-	8	217
Lelkowo ..... a	106	9	97	10	4	4	2	8	64
b	105	9	96	11	5	4	2	8	62
Płoskinia ..... a	120	11	109	8	-	3	1	9	77
b	124	13	111	9	-	3	1	9	79
Wilczęta ..... a	124	8	116	5	2	3	1	8	92
b	127	8	119	5	2	3	1	8	95
POWIAT ELBLĄSKI ..... a	3582	157	3425	216	44	124	48	206	2619
b	3715	159	3556	226	47	124	48	216	2720
<b>Gminy miejsko-wiejskie Urban-rural gminas</b>									
Młynary ..... a	261	11	250	7	-	9	4	24	200
b	261	11	250	7	-	9	4	25	199
miasto ..... a	147	10	137	3	-	5	4	7	113
urban area b	142	10	132	3	-	5	4	7	108
wieś ..... a	114	1	113	4	-	4	-	17	87
rural area b	119	1	118	4	-	4	-	18	91
Pasłęk ..... a	1278	48	1230	71	14	39	27	59	981
b	1311	49	1262	75	15	41	27	59	1006
miasto ..... a	997	44	953	53	9	36	25	45	750
urban area b	1013	45	968	58	10	38	25	44	758
wieś ..... a	281	4	277	18	5	3	2	14	231
rural area b	298	4	294	17	5	3	2	15	248
Tolkmicko ..... a	527	42	485	38	12	11	1	30	312
b	557	41	516	40	13	10	1	32	337
miasto ..... a	285	34	251	9	1	6	-	10	142
urban area b	298	33	265	10	2	6	-	11	151
wieś ..... a	242	8	234	29	11	5	1	20	170
rural area b	259	8	251	30	11	4	1	21	186
<b>Gminy wiejskie Rural gminas</b>									
Elbląg ..... a	568	11	557	52	5	43	3	24	412
b	595	12	583	54	5	40	3	30	429
Godkowo ..... a	127	8	119	8	8	-	2	12	89
b	140	8	132	8	8	1	2	12	100
Gronowo Elbląskie ..... a	305	9	296	16	2	13	3	11	246
b	308	9	299	17	3	13	3	11	246
Markusy ..... a	163	9	154	7	-	4	4	12	121
b	172	9	163	8	-	5	4	12	129

**TABL. 1. PODMIOTY GOSPODARKI NARODOWEJ W REJESTRZE REGON WEDŁUG SEKTORÓW WŁASNOŚCI I WYBRANYCH FORM PRAWNYCH (cd.)**

Stan w dniu 31 XII

ENTITIES OF THE NATIONAL ECONOMY IN THE REGON REGISTER BY OWNERSHIP SECTORS AND SELECTED LEGAL FORMS (cont.)

As of 31 XII

**D. WOJEWÓDZTWO WARMIŃSKO-MAZURSKIE (cd.)**

**D. WARMIŃSKO-MAZURSKIE VOIVODSHIP (cont.)**

WYSZCZEGÓLNIENIE SPECIFICATION  a - 2011 b - 2012	Ogółem Grand total	Sektor Sector		Z ogółem Of grand total					
		publiczny public	prywatny private	spółki handlowe commercial companies		spółki cywilne civil law partnerships	spółdziel- nie co-oper- atives	fundacje stowarzy- szenia i or- ganizacje społeczne founda- tions, asso- ciations and social organiza- tions	osoby fizyczne prowadzą- ce działal- ność gos- podarczą natural persons conducting economic activity
				razem total	w tym z udziałem kapitału zagрани- cznego of which with foreign capital par- ticipation				
<b>GRANICA POLSKO-ROSYJSKA (cd.) POLISH-RUSSIAN BORDER (cont.)</b>									
POWIAT ELBLĄSKI (dok.) (cont.)									
<b>Gminy wiejskie (dok.) Rural gminas (cont.)</b>									
Milejewo ..... a	215	9	206	10	3	3	-	21	168
b	228	9	219	9	3	3	-	20	183
Rychliki ..... a	138	10	128	7	-	2	4	13	90
b	143	11	132	8	-	2	4	15	91
POWIAT GIŻYCKI ..... a	5220	214	5006	219	37	307	31	206	3781
b	5339	213	5126	236	38	315	32	216	3826
<b>Gmina miejska Urban gmina</b>									
Giżycko ..... a	3266	141	3125	118	19	230	11	122	2318
b	3308	142	3166	118	19	236	10	127	2317
<b>Gmina miejsko-wiejska Urban-rural gmina</b>									
Ryn ..... a	454	19	435	20	1	9	6	16	318
b	463	18	445	22	1	9	5	17	326
miasto ..... a	312	18	294	14	1	7	5	11	194
urban area b	320	18	302	16	1	7	4	12	201
wieś ..... a	142	1	141	6	-	2	1	5	124
rural area b	143	-	143	6	-	2	1	5	125
<b>Gminy wiejskie Rural gminas</b>									
Giżycko ..... a	659	12	647	52	11	32	7	21	526
b	685	11	674	61	10	32	8	23	542
Kruklanki ..... a	237	10	227	5	2	7	1	13	194
b	241	10	231	7	3	7	1	13	195
Milki ..... a	210	13	197	11	1	7	3	11	156
b	231	13	218	13	1	9	3	13	166
Wydminy ..... a	394	19	375	13	3	22	3	23	269
b	411	19	392	15	4	22	5	23	280
POWIAT GOŁDAPSKI ..... a	2157	100	2057	86	9	104	9	80	1593
b	2175	102	2073	91	9	103	9	87	1582
<b>Gmina miejsko-wiejska Urban-rural gmina</b>									
Gołdap ..... a	1784	81	1703	77	9	88	5	58	1310
b	1796	83	1713	81	9	87	5	63	1304
miasto ..... a	1394	74	1320	67	7	73	3	44	1006
urban area b	1410	76	1334	69	7	72	3	48	1007
wieś ..... a	390	7	383	10	2	15	2	14	304
rural area b	386	7	379	12	2	15	2	15	297

**TABL. 1. PODMIOTY GOSPODARKI NARODOWEJ W REJESTRZE REGON WEDŁUG SEKTORÓW WŁASNOŚCI I WYBRANYCH FORM PRAWNYCH (cd.)**

Stan w dniu 31 XII

ENTITIES OF THE NATIONAL ECONOMY IN THE REGON REGISTER BY OWNERSHIP SECTORS AND SELECTED LEGAL FORMS (cont.)

As of 31 XII

**D. WOJEWÓDZTWO WARMIŃSKO-MAZURSKIE (cd.)**

**D. WARMIŃSKO-MAZURSKIE VOIVODSHIP (cont.)**

WYSZCZEGÓLNIENIE SPECIFICATION  a - 2011 b - 2012	Ogółem Grand total	Sektor Sector		Z ogółem Of grand total					
		publiczny public	prywatny private	spółki handlowe commercial companies		spółki cywilne civil law partnerships	spółdziel- nie co-oper- atives	fundacje stowarzy- szenia i or- ganizacje społeczne founda- tions, asso- ciations and social organiza- tions	osoby fizyczne prowadzą- ce działal- ność gos- podarczą natural persons conducting economic activity
				razem total	w tym z udziałem kapitału zagranic- znego of which with foreign capital par- ticipation				
<b>GRANICA POLSKO-ROSYJSKA (cd.) POLISH-RUSSIAN BORDER (cont.)</b>									
<b>POWIAT GOŁDAPSKI</b> (dok.) (cont.)									
<b>Gminy wiejskie</b> <b>Rural gminas</b>									
Banie Mazurskie ..... a	228	11	217	7	-	13	2	12	169
b	239	11	228	7	-	13	2	14	170
Dubeninki ..... a	145	8	137	2	-	3	2	10	114
b	140	8	132	3	-	3	2	10	108
<b>POWIAT KĘTRZYŃSKI ....</b> a	4455	257	4198	123	22	216	20	159	3161
b	4512	272	4240	134	23	216	19	163	3152
<b>Gmina miejska</b> <b>Urban gmina</b>									
Kętrzyn ..... a	2509	153	2356	63	6	146	6	79	1753
b	2547	161	2386	69	6	147	5	79	1746
<b>Gminy miejsko-wiejskie</b> <b>Urban-rural gminas</b>									
Korsze ..... a	445	29	416	11	2	11	2	12	265
b	452	30	422	12	2	11	2	14	260
miasto ..... a	304	18	286	4	-	9	2	8	157
urban area b	319	19	300	5	-	9	2	9	160
wieś ..... a	141	11	130	7	2	2	-	4	108
rural area b	133	11	122	7	2	2	-	5	100
Reszel ..... a	553	28	525	14	4	19	5	28	434
b	560	30	530	14	5	19	5	28	435
miasto ..... a	385	28	357	6	1	17	4	16	297
urban area b	393	30	363	7	1	17	4	16	299
wieś ..... a	168	-	168	8	3	2	1	12	137
rural area b	167	-	167	7	4	2	1	12	136
<b>Gminy wiejskie</b> <b>Rural gminas</b>									
Barciany ..... a	283	17	266	6	3	7	2	14	209
b	285	22	263	9	3	7	2	15	207
Kętrzyn ..... a	491	18	473	19	3	25	4	13	377
b	486	17	469	18	3	24	4	13	376
Srokowo ..... a	174	12	162	10	4	8	1	13	123
b	182	12	170	12	4	8	1	14	128
<b>POWIAT LIDZBARSKI ....</b> a	3279	286	2993	128	20	189	26	119	2198
b	3360	289	3071	145	23	192	25	123	2235
<b>Gmina miejska</b> <b>Urban gmina</b>									
Lidzbark Warmiński ..... a	1608	134	1474	68	10	108	7	43	1100
b	1612	133	1479	74	11	111	6	45	1084

**TABL. 1. PODMIOTY GOSPODARKI NARODOWEJ W REJESTRZE REGON WEDŁUG SEKTORÓW WŁASNOŚCI I WYBRANYCH FORM PRAWNYCH (cd.)**

Stan w dniu 31 XII

ENTITIES OF THE NATIONAL ECONOMY IN THE REGON REGISTER BY OWNERSHIP SECTORS AND SELECTED LEGAL FORMS (cont.)

As of 31 XII

**D. WOJEWÓDZTWO WARMIŃSKO-MAZURSKIE (cd.)**

**D. WARMIŃSKO-MAZURSKIE VOIVODSHIP (cont.)**

WYSZCZEGÓLNIENIE SPECIFICATION  a - 2011 b - 2012	Ogółem Grand total	Sektor Sector		Z ogółem Of grand total					
		publiczny public	prywatny private	spółki handlowe commercial companies		spółki cywilne civil law partnerships	spółdziel- nie co-oper- atives	fundacje stowarzy- szenia i or- ganizacje społeczne founda- tions, asso- ciations and social organiza- tions	osoby fizyczne prowadzą- ce działal- ność gospo- darczą natural persons conducting economic activity
				razem total	w tym z udziałem kapitału zagрани- cznego of which with foreign capital par- ticipation				
<b>GRANICA POLSKO-ROSYJSKA (cd.) POLISH-RUSSIAN BORDER (cont.)</b>									
<b>POWIAT LIDZBARSKI</b> (dok.) (cont.)									
<b>Gmina miejsko-wiejska</b> <b>Urban-rural gmina</b>									
Orneta ..... a	1085	125	960	33	3	42	9	39	682
b	1117	128	989	36	4	42	9	40	705
miasto ..... a	939	123	816	27	1	35	8	32	583
urban area b	959	126	833	28	2	35	8	33	596
wieś ..... a	146	2	144	6	2	7	1	7	99
rural area b	158	2	156	8	2	7	1	7	109
<b>Gminy wiejskie</b> <b>Rural gminas</b>									
Kiwity ..... a	130	7	123	6	1	4	2	7	97
b	142	8	134	6	1	4	2	7	106
Lidzbark Warmiński ..... a	273	10	263	10	4	25	4	17	192
b	296	10	286	12	5	25	4	18	209
Lubomino ..... a	183	10	173	11	2	10	4	13	127
b	193	10	183	17	2	10	4	13	131
<b>POWIAT MRĄGOWSKI</b> ... a	4595	174	4421	230	65	225	27	136	3535
b	4687	171	4516	243	65	226	27	142	3590
<b>Gmina miejska</b> <b>Urban gmina</b>									
Mrągowo ..... a	2455	113	2342	134	35	149	9	56	1809
b	2479	110	2369	139	33	151	9	58	1818
<b>Gmina miejsko-wiejska</b> <b>Urban-rural gmina</b>									
Mikołajki ..... a	781	23	758	39	13	39	7	31	599
b	792	23	769	41	13	39	7	31	605
miasto ..... a	516	18	498	29	7	34	4	19	376
urban area b	509	18	491	31	7	34	4	19	363
wieś ..... a	265	5	260	10	6	5	3	12	223
rural area b	283	5	278	10	6	5	3	12	242
<b>Gminy wiejskie</b> <b>Rural gminas</b>									
Mrągowo ..... a	516	10	506	23	7	14	4	16	438
b	541	9	532	26	8	13	3	16	461
Piecki ..... a	537	15	522	22	6	15	5	23	448
b	557	15	542	25	7	15	5	27	461
Sorkwity ..... a	306	13	293	12	4	8	2	10	241
b	318	14	304	12	4	8	3	10	245
<b>POWIAT OLECKI</b> ..... a	2918	124	2794	130	16	126	19	104	2139
b	3040	128	2912	134	15	127	18	107	2217
<b>Gmina miejsko-wiejska</b> <b>Urban-rural gmina</b>									
Olecko ..... a	2289	87	2202	104	15	105	14	71	1661
b	2379	88	2291	108	14	105	13	74	1711
miasto ..... a	1926	77	1849	86	14	97	12	57	1411
urban area b	1971	74	1897	90	13	98	11	60	1437
wieś ..... a	363	10	353	18	1	8	2	14	250
rural area b	408	14	394	18	1	7	2	14	274

**TABL. 1. PODMIOTY GOSPODARKI NARODOWEJ W REJESTRZE REGON WEDŁUG SEKTORÓW WŁASNOŚCI I WYBRANYCH FORM PRAWNYCH (cd.)**

Stan w dniu 31 XII

ENTITIES OF THE NATIONAL ECONOMY IN THE REGON REGISTER BY OWNERSHIP SECTORS AND SELECTED LEGAL FORMS (cont.)

As of 31 XII

**D. WOJEWÓDZTWO WARMIŃSKO-MAZURSKIE (cd.)**

D. WARMIŃSKO-MAZURSKIE VOIVODSHIP (cont.)

WYSZCZEGÓLNIENIE SPECIFICATION  a - 2011 b - 2012	Ogółem Grand total	Sektor Sector		Z ogółem Of grand total						
		publiczny public	prywatny private	spółki handlowe commercial companies		spółki cywilne civil law partnerships	spółdziel- nie co-oper- atives	fundacje stowarzy- szenia i or- ganizacje społeczne founda- tions, asso- ciations and social organiza- tions	osoby fizyczne prowadzą- ce działal- ność gospo- darczą natural persons conducting economic activity	
				razem total	w tym z udziałem kapitału zagranic- znego of which with foreign capital par- ticipation					
<b>GRANICA POLSKO-ROSYJSKA (cd.) POLISH-RUSSIAN BORDER (cont.)</b>										
<b>POWIAT OLECKI (dok.) (cont.)</b>										
<b>Gminy wiejskie Rural gminas</b>										
Kowale Oleckie ..... a	251	15	236	12	1	9	4	15	182	
b	265	16	249	9	1	9	4	15	198	
Świątajno ..... a	224	9	215	9	-	7	-	13	176	
b	236	11	225	9	-	8	-	13	185	
Wieliczki ..... a	154	13	141	5	-	5	1	5	120	
b	160	13	147	8	-	5	1	5	123	
<b>POWIAT OLSZTYŃSKI .... a</b>	<b>9735</b>	<b>356</b>	<b>9379</b>	<b>506</b>	<b>71</b>	<b>411</b>	<b>67</b>	<b>428</b>	<b>7451</b>	
b	10117	355	9762	546	75	414	68	448	7716	
<b>Gminy miejsko-wiejskie Urban-rural gminas</b>										
Barczewo ..... a	1327	45	1282	76	11	54	6	51	1034	
b	1398	47	1351	85	11	55	6	52	1070	
miasto ..... a	559	37	522	31	5	24	3	17	400	
urban area b	582	38	544	33	5	26	3	17	410	
wieś ..... a	768	8	760	45	6	30	3	34	634	
rural area b	816	9	807	52	6	29	3	35	660	
Biskupiec ..... a	1397	58	1339	65	5	54	8	51	1014	
b	1405	58	1347	62	5	53	8	52	1013	
miasto ..... a	1044	49	995	48	3	48	5	34	727	
urban area b	1030	49	981	45	3	46	5	34	714	
wieś ..... a	353	9	344	17	2	6	3	17	287	
rural area b	375	9	366	17	2	7	3	18	299	
Dobre Miasto ..... a	1172	58	1114	55	6	57	6	81	813	
b	1192	58	1134	61	8	52	6	86	818	
miasto ..... a	862	49	813	48	5	45	5	45	574	
urban area b	888	51	837	54	7	42	5	49	586	
wieś ..... a	310	9	301	7	1	12	1	36	239	
rural area b	304	7	297	7	1	10	1	37	232	
Jeżiorany ..... a	405	27	378	20	8	8	5	26	290	
b	407	25	382	22	8	8	5	30	287	
miasto ..... a	231	20	211	14	4	6	3	12	150	
urban area b	229	20	209	15	4	6	3	14	146	
wieś ..... a	174	7	167	6	4	2	2	14	140	
rural area b	178	5	173	7	4	2	2	16	141	
Olsztynek ..... a	1111	64	1047	47	7	54	10	39	805	
b	1121	64	1057	46	5	55	10	40	814	
miasto ..... a	754	53	701	31	2	45	7	23	512	
urban area b	763	55	708	31	2	46	7	23	518	
wieś ..... a	357	11	346	16	5	9	3	16	293	
rural area b	358	9	349	15	3	9	3	17	296	

**TABL. 1. PODMIOTY GOSPODARKI NARODOWEJ W REJESTRZE REGON WEDŁUG SEKTORÓW WŁASNOŚCI I WYBRANYCH FORM PRAWNYCH (cd.)**

Stan w dniu 31 XII

ENTITIES OF THE NATIONAL ECONOMY IN THE REGON REGISTER BY OWNERSHIP SECTORS AND SELECTED LEGAL FORMS (cont.)

As of 31 XII

**D. WOJEWÓDZTWO WARMIŃSKO-MAZURSKIE (dok.)**

**D. WARMIŃSKO-MAZURSKIE VOIVODSHIP (cont.)**

WYSZCZEGÓLNIENIE SPECIFICATION  a - 2011 b - 2012	Ogółem Grand total	Sektor Sector		Z ogółem Of grand total					
		publiczny public	prywatny private	spółki handlowe commercial companies		spółki cywilne civil law partnerships	spółdziel- nie co-oper- atives	fundacje stowarzy- szenia i or- ganizacje społeczne founda- tions, asso- ciations and social organiza- tions	osoby fizyczne prowadzą- ce działal- ność gos- podarczą natural persons conducting economic activity
				razem total	w tym z udziałem kapitału zagrani- cznego of which with foreign capital par- ticipation				
GRANICA POLSKO-ROSYJSKA (dok.) POLISH-RUSSIAN BORDER (cont.)									
POWIAT OLSZTYŃSKI (dok.) (cont.)									
<b>Gminy wiejskie Rural gminas</b>									
Dywity .....a	1246	21	1225	68	12	56	5	39	1043
b	1327	20	1307	73	12	58	5	40	1116
Gietrzwałd .....a	541	18	523	46	7	21	2	23	413
b	576	19	557	51	8	22	2	25	437
Jonkowo .....a	695	13	682	42	3	38	6	31	553
b	728	13	715	48	6	38	6	31	576
Kolno .....a	135	11	124	2	-	6	4	11	94
b	133	9	124	3	-	6	4	11	90
Purda .....a	628	20	608	32	7	25	5	24	507
b	662	20	642	35	7	25	5	30	533
Stawiguda .....a	870	12	858	47	4	34	6	37	724
b	954	13	941	54	4	38	7	35	796
Świątki .....a	208	9	199	6	1	4	4	15	161
b	214	9	205	6	1	4	4	16	166
POWIAT WĘGORZEWSKI a	1642	77	1565	72	18	67	13	90	1135
b	1674	77	1597	74	18	65	13	94	1155
<b>Gmina miejsko-wiejska Urban-rural gmina</b>									
Węgorzewo .....a	1342	58	1284	57	11	58	12	76	916
b	1366	59	1307	60	11	57	12	79	927
miasto .....a	1045	51	994	42	7	50	9	64	690
urban area b	1063	52	1011	42	7	49	9	66	699
wieś .....a	297	7	290	15	4	8	3	12	226
rural area b	303	7	296	18	4	8	3	13	228
<b>Gminy wiejskie Rural gminas</b>									
Budry .....a	127	7	120	4	-	4	-	4	99
b	129	7	122	4	-	3	-	5	101
Pozezdrze .....a	173	12	161	11	7	5	1	10	120
b	179	11	168	10	7	5	1	10	127
MIASTA NA PRAWACH POWIATU CITIES WITH POWIAT STATUS									
ELBLĄG .....a	12087	966	11121	767	97	584	89	410	8375
b	12260	971	11289	806	102	591	90	431	8377
OLSZTYN .....a	21718	572	21146	2037	248	1851	89	805	15051
b	22207	569	21638	2178	258	1840	89	844	15273

**TABL. 1. PODMIOTY GOSPODARKI NARODOWEJ W REJESTRZE REGON WEDŁUG SEKTORÓW WŁASNOŚCI I WYBRANYCH FORM PRAWNYCH (cd.)**

Stan w dniu 31 XII

ENTITIES OF THE NATIONAL ECONOMY IN THE REGON REGISTER BY OWNERSHIP SECTORS AND SELECTED LEGAL FORMS (cont.)

As of 31 XII

**E. WOJEWÓDZTWO PODLASKIE**

**E. PODLASKIE VOIVODSHIP**

WYSZCZEGÓLNIENIE SPECIFICATION  a - 2011 b - 2012	Ogółem Grand total	Sektor Sector		Z ogółem Of grand total					
		publiczny public	prywatny private	spółki handlowe commercial companies		spółki cywilne civil law partnerships	spółdziel- nie co-oper- atives	fundacje stowarzy- szenia i or- ganizacje społeczne founda- tions, asso- ciations and social organiza- tions	osoby fizyczne prowadzą- ce działal- ność gos- podarczą natural persons conducting economic activity
				razem total	w tym z udziałem kapitału zagrani- cznego of which with foreign capital par- ticipation				
<b>WOJEWÓDZTWO ..... a</b>	<b>91738</b>	<b>3103</b>	<b>88635</b>	<b>4739</b>	<b>560</b>	<b>4825</b>	<b>469</b>	<b>3273</b>	<b>72406</b>
<b>VOIVODSHIP b</b>	<b>94721</b>	<b>3230</b>	<b>91491</b>	<b>5115</b>	<b>612</b>	<b>4938</b>	<b>474</b>	<b>3412</b>	<b>74021</b>
w tym: of which:									
<b>powiaty przygra- a</b>	<b>28536</b>	<b>1239</b>	<b>27297</b>	<b>1077</b>	<b>146</b>	<b>1137</b>	<b>199</b>	<b>1146</b>	<b>22539</b>
<b>niczne b</b>	<b>29649</b>	<b>1291</b>	<b>28358</b>	<b>1165</b>	<b>157</b>	<b>1174</b>	<b>199</b>	<b>1193</b>	<b>23320</b>
<b>border powiats</b>									
<b>gminy przygraniczne a</b>	<b>19384</b>	<b>959</b>	<b>18425</b>	<b>722</b>	<b>111</b>	<b>791</b>	<b>149</b>	<b>808</b>	<b>15047</b>
<b>border gminas b</b>	<b>19925</b>	<b>981</b>	<b>18944</b>	<b>774</b>	<b>119</b>	<b>813</b>	<b>148</b>	<b>840</b>	<b>15374</b>
<b>GRANICA POLSKO-BIAŁORUSKA POLISH-BELARUSIAN BORDER</b>									
POWIAT AUGUSTOWSKI a	4023	198	3825	139	24	219	19	155	3165
b	4205	204	4001	154	25	223	19	161	3289
w tym gminy przygra- a	3542	173	3369	130	23	204	15	127	2777
niczne b	3674	172	3502	144	24	208	15	131	2862
of which border gminas									
<b>gmina miejska urban gmina</b>									
Augustów ..... a	2673	116	2557	113	22	172	10	88	2083
b	2760	116	2644	127	23	176	10	89	2128
<b>gmina miejsko- -wiejska urban-rural gmina</b>									
Lipsk ..... a	231	20	211	10	1	9	2	13	168
b	258	20	238	9	1	10	2	14	193
miasto ..... a	169	18	151	9	1	8	2	8	117
urban area b	192	18	174	8	1	9	2	8	139
wieś ..... a	62	2	60	1	-	1	-	5	51
rural area b	66	2	64	1	-	1	-	6	54
<b>gminy wiejskie rural gminas</b>									
Nowinka ..... a	191	13	178	2	-	5	-	5	160
b	197	13	184	2	-	5	-	6	164
Płaska ..... a	226	11	215	1	-	4	-	10	195
b	228	11	217	2	-	4	-	10	196
Sztabin ..... a	221	13	208	4	-	14	3	11	171
b	231	12	219	4	-	13	3	12	181



**TABL. 1. PODMIOTY GOSPODARKI NARODOWEJ W REJESTRZE REGON WEDŁUG SEKTORÓW WŁASNOŚCI I WYBRANYCH FORM PRAWNYCH (cd.)**

Stan w dniu 31 XII

ENTITIES OF THE NATIONAL ECONOMY IN THE REGON REGISTER BY OWNERSHIP SECTORS AND SELECTED LEGAL FORMS (cont.)

As of 31 XII

**E. WOJEWÓDZTWO PODLASKIE (cd.)**

**E. PODLASKIE VOIVODSHIP (cont.)**

WYSZCZEGÓLNIENIE SPECIFICATION  a - 2011 b - 2012	Ogółem Grand total	Sektor Sector		Z ogółem Of grand total						
		publiczny public	prywatny private	spółki handlowe commercial companies		spółki cywilne civil law partnerships	spółdziel- nie co-oper- atives	fundacje stowarzy- szenia i or- ganizacje społeczne founda- tions, asso- ciations and social organiza- tions	osoby fizyczne prowadzą- ce działal- ność gos- podarczą natural persons conducting economic activity	
				razem total	w tym z udziałem kapitału zagrani- cznego of which with foreign capital par- ticipation					
GRANICA POLSKO-BIAŁORUSKA (cd.) POLISH-BELARUSIAN BORDER (cont.)										
POWIAT BIAŁOSTOCKI .. a	10605	260	10345	481	51	442	55	328	8676	
b	11198	283	10915	530	56	468	56	340	9128	
w tym gminy przygra- niczne a	3425	105	3320	175	22	148	22	110	2702	
of which border gminas b	3569	117	3452	192	24	160	22	113	2791	
<b>gminy miejsko- -wiejskie urban-rural gminas</b>										
Czarna Białostocka ..... a	745	25	720	33	5	23	3	23	587	
b	761	24	737	34	5	23	3	23	601	
miasto ..... a	649	22	627	31	5	20	3	16	517	
urban area b	658	21	637	33	5	20	3	15	524	
wieś ..... a	96	3	93	2	-	3	-	7	70	
rural area b	103	3	100	1	-	3	-	8	77	
Michałowo ..... a	407	22	385	9	-	11	4	18	303	
b	393	24	369	9	-	13	4	20	283	
miasto ..... a	235	20	215	7	-	5	3	7	176	
urban area b	236	22	214	7	-	6	3	7	174	
wieś ..... a	172	2	170	2	-	6	1	11	127	
rural area b	157	2	155	2	-	7	1	13	109	
Supraśl ..... a	1400	31	1369	81	10	76	2	36	1141	
b	1515	38	1477	92	13	83	2	36	1225	
miasto ..... a	404	21	383	19	4	17	-	22	309	
urban area b	431	28	403	20	5	17	-	22	325	
wieś ..... a	996	10	986	62	6	59	2	14	832	
rural area b	1084	10	1074	72	8	66	2	14	900	
Zabłudów ..... a	532	15	517	34	3	20	6	18	413	
b	553	17	536	39	3	23	6	18	422	
miasto ..... a	166	9	157	8	-	5	4	7	129	
urban area b	174	11	163	9	-	5	4	7	132	
wieś ..... a	366	6	360	26	3	15	2	11	284	
rural area b	379	6	373	30	3	18	2	11	290	
<b>gmina wiejska rural gmina</b>										
Gródek ..... a	341	12	329	18	4	18	7	15	258	
b	347	14	333	18	3	18	7	16	260	

**TABL. 1. PODMIOTY GOSPODARKI NARODOWEJ W REJESTRZE REGON WEDŁUG SEKTORÓW WŁASNOŚCI I WYBRANYCH FORM PRAWNYCH (cd.)**

Stan w dniu 31 XII

ENTITIES OF THE NATIONAL ECONOMY IN THE REGON REGISTER BY OWNERSHIP SECTORS AND SELECTED LEGAL FORMS (cont.)

As of 31 XII

**E. WOJEWÓDZTWO PODLASKIE (cd.)**

**E. PODLASKIE VOIVODSHIP (cont.)**

WYSZCZEGÓLNIENIE SPECIFICATION  a - 2011 b - 2012	Ogółem Grand total	Sektor Sector		Z ogółem Of grand total						
		publiczny public	prywatny private	spółki handlowe commercial companies		spółki cywilne civil law partnerships	spółdziel- nie co-oper- atives	fundacje stowarzy- szenia i or- ganizacje społeczne founda- tions, asso- ciations and social organiza- tions	osoby fizyczne prowadzą- ce działal- ność gos- podarczą natural persons conducting economic activity	
				razem total	w tym z udziałem kapitału zagrani- cznego of which with foreign capital par- ticipation					
<b>GRANICA POLSKO-BIAŁORUSKA (cd.) POLISH-BELARUSIAN BORDER (cont.)</b>										
POWIAT BIELSKI .....	a	3659	165	3494	143	25	138	36	134	2907
	b	3770	164	3606	153	26	139	37	137	2995
w tym gminy przygra- niczne	a	2873	114	2759	123	20	117	31	94	2288
of which border gminas	b	2948	109	2839	133	21	118	32	97	2345
<b>gmina miejska urban gmina</b>										
Bielsk Podlaski .....	a	2265	91	2174	106	18	97	15	45	1848
	b	2321	85	2236	114	19	98	16	48	1889
<b>gminy wiejskie rural gminas</b>										
Bielsk Podlaski .....	a	284	5	279	8	1	9	8	24	216
	b	296	5	291	9	1	9	8	24	228
Boćki .....	a	193	9	184	1	-	3	3	13	152
	b	193	10	183	1	-	3	3	13	150
Orla .....	a	131	9	122	8	1	8	5	12	72
	b	138	9	129	9	1	8	5	12	78
POWIAT HAJNOWSKI .....	a	2916	193	2723	89	19	97	26	142	2191
	b	2957	197	2760	88	19	98	26	150	2213
<b>Gmina miejska Urban gmina</b>										
Hajnówka .....	a	1666	109	1557	44	6	69	9	51	1325
	b	1675	110	1565	43	6	69	9	53	1326
<b>Gmina miejsko-wiejska Urban-rural gmina</b>										
Kleszczele .....	a	146	10	136	7	2	7	1	13	97
	b	145	10	135	6	2	7	1	13	97
miasto .....	a	95	10	85	6	2	5	1	6	61
urban area	b	96	10	86	6	2	5	1	6	62
wieś .....	a	51	-	51	1	-	2	-	7	36
rural area	b	49	-	49	-	-	2	-	7	35
<b>Gminy wiejskie Rural gminas</b>										
Białowieża .....	a	202	20	182	8	3	2	1	20	144
	b	203	20	183	8	3	3	1	22	142
Czeremcha .....	a	121	9	112	2	1	-	-	6	84
	b	117	9	108	2	1	-	-	6	80
Czyże .....	a	81	7	74	-	-	2	2	7	55
	b	90	7	83	1	-	2	2	7	63

**TABL. 1. PODMIOTY GOSPODARKI NARODOWEJ W REJESTRZE REGON WEDŁUG SEKTORÓW WŁASNOŚCI I WYBRANYCH FORM PRAWNYCH (cd.)**

Stan w dniu 31 XII

ENTITIES OF THE NATIONAL ECONOMY IN THE REGON REGISTER BY OWNERSHIP SECTORS AND SELECTED LEGAL FORMS (cont.)

As of 31 XII

**E. WOJEWÓDZTWO PODLASKIE (cd.)**

E. PODLASKIE VOIVODSHIP (cont.)

WYSZCZEGÓLNIENIE SPECIFICATION  a - 2011 b - 2012	Ogółem Grand total	Sektor Sector		Z ogółem Of grand total						
		publiczny public	prywatny private	spółki handlowe commercial companies			spółki cywilne civil law partnerships	spółdziel- nie co-oper- atives	fundacje stowarzy- szenia i or- ganizacje społeczne founda- tions, asso- ciations and social organiza- tions	osoby fizyczne prowadzą- ce działal- ność gos- podarczą natural persons conducting economic activity
				razem total	w tym z udziałem kapitału zagrani- cznego of which with foreign capital par- ticipation					
GRANICA POLSKO-BIAŁORUSKA (cd.) POLISH-BELARUSIAN BORDER (cont.)										
POWIAT HAJNOWSKI (dok.) (cont.)										
<b>Gminy wiejskie (dok.) Rural gminas (cont.)</b>										
Dubicze Cerkiewne ..... a	115	10	105	1	-	-	1	8	73	
b	119	9	110	1	-	-	1	9	77	
Hajnówka ..... a	246	5	241	8	1	5	2	12	188	
b	256	7	249	8	1	5	2	12	195	
Narew ..... a	167	9	158	10	2	3	7	13	113	
b	175	9	166	10	2	3	7	14	120	
Narewka ..... a	172	14	158	9	4	9	3	12	112	
b	177	16	161	9	4	9	3	14	113	
POWIAT SEJNEŃSKI ..... a	1163	89	1074	33	7	55	9	68	866	
b	1180	86	1094	37	10	52	9	72	876	
<b>Gmina miejska Urban gmina</b>										
Sejny ..... a	474	43	431	13	3	22	5	31	340	
b	465	42	423	14	3	20	5	33	327	
<b>Gminy wiejskie Rural gminas</b>										
Giby ..... a	166	11	155	1	-	6	1	8	135	
b	168	12	156	1	-	6	1	8	136	
Krasnopol ..... a	156	10	146	2	-	5	-	8	129	
b	158	9	149	2	-	5	-	9	130	
Puńsk ..... a	202	18	184	17	4	15	3	11	134	
b	216	18	198	20	7	14	3	11	146	
Sejny ..... a	165	7	158	-	-	7	-	10	128	
b	173	5	168	-	-	7	-	11	137	
POWIAT SIEMIATYCKI ... a	2517	140	2377	67	7	82	24	128	1908	
b	2579	148	2431	74	8	85	24	138	1938	
w tym gminy przygra- niczne of which border gminas										
a	1935	100	1835	56	7	71	18	84	1483	
b	1966	102	1864	60	8	73	18	90	1496	
<b>gmina miejska urban gmina</b>										
Siemiatycze ..... a	1243	50	1193	34	4	60	9	32	1006	
b	1274	50	1224	38	4	61	9	35	1027	

**TABL. 1. PODMIOTY GOSPODARKI NARODOWEJ W REJESTRZE REGON WEDŁUG SEKTORÓW WŁASNOŚCI I WYBRANYCH FORM PRAWNYCH (cd.)**

Stan w dniu 31 XII

ENTITIES OF THE NATIONAL ECONOMY IN THE REGON REGISTER BY OWNERSHIP SECTORS AND SELECTED LEGAL FORMS (cont.)

As of 31 XII

**E. WOJEWÓDZTWO PODLASKIE (cd.)**

E. PODLASKIE VOIVODSHIP (cont.)

WYSZCZEGÓLNIENIE SPECIFICATION  a - 2011 b - 2012	Ogółem Grand total	Sektor Sector		Z ogółem Of grand total						
		publiczny public	prywatny private	spółki handlowe commercial companies			spółki cywilne civil law partnerships	spółdziel- nie co-oper- atives	fundacje stowarzy- szenia i or- ganizacje społeczne founda- tions, asso- ciations and social organiza- tions	osoby fizyczne prowadzą- ce działal- ność gos- podarczą natural persons conducting economic activity
				razem total	w tym z udziałem kapitału zagrani- cznego of which with foreign capital par- ticipation					
GRANICA POLSKO-BIAŁORUSKA (cd.) POLISH-BELARUSIAN BORDER (cont.)										
POWIAT SIEMIATYCKI (dok.) (cont.)										
<b>gminy wiejskie rural gminas</b>										
Dziadkowice ..... a	97	9	88	2	-	3	1	10	68	
b	100	10	90	2	-	3	2	10	69	
Mielnik ..... a	127	10	117	1	-	5	2	13	82	
b	127	10	117	1	-	5	2	14	80	
Milejczyce ..... a	62	8	54	1	1	1	1	5	38	
b	64	9	55	2	2	1	-	5	38	
Nurzec-Stacja ..... a	159	10	149	10	-	2	5	8	95	
b	152	10	142	8	-	3	5	9	88	
Siemiatycze ..... a	247	13	234	8	2	-	-	16	194	
b	249	13	236	9	2	-	-	17	194	
POWIAT SOKÓLSKI ..... a	3653	194	3459	125	13	104	30	191	2826	
b	3760	209	3551	129	13	109	28	195	2881	
w tym gminy przygra- niczne of which border gminas										
a	3530	185	3345	116	13	99	28	183	2740	
b	3631	198	3433	120	13	104	26	187	2791	
<b>gminy miejsko- -wiejskie urban-rural gminas</b>										
Dąbrowa Białostocka a	613	29	584	14	-	17	4	33	483	
b	635	31	604	14	-	18	4	36	484	
miasto ..... a	427	22	405	12	-	14	3	13	342	
urban area b	430	24	406	12	-	15	3	16	339	
wieś ..... a	186	7	179	2	-	3	1	20	141	
rural area b	205	7	198	2	-	3	1	20	145	
Krynki ..... a	178	12	166	7	-	3	3	9	123	
b	176	13	163	7	-	3	3	9	119	
miasto ..... a	151	12	139	6	-	3	3	8	102	
urban area b	150	12	138	6	-	3	3	8	100	
wieś ..... a	27	-	27	1	-	-	-	1	21	
rural area b	26	1	25	1	-	-	-	1	19	

**TABL. 1. PODMIOTY GOSPODARKI NARODOWEJ W REJESTRZE REGON WEDŁUG SEKTORÓW WŁASNOŚCI I WYBRANYCH FORM PRAWNYCH (cd.)**

Stan w dniu 31 XII

ENTITIES OF THE NATIONAL ECONOMY IN THE REGON REGISTER BY OWNERSHIP SECTORS AND SELECTED LEGAL FORMS (cont.)

As of 31 XII

**E. WOJEWÓDZTWO PODLASKIE (dok.)**

E. PODLASKIE VOIVODSHIP (cont.)

WYSZCZEGÓLNIENIE SPECIFICATION  a - 2011 b - 2012	Ogółem Grand total	Sektor Sector		Z ogółem Of grand total					
		publiczny public	prywatny private	spółki handlowe commercial companies		spółki cywilne civil law partner- ships	spółdziel- nie co-oper- atives	fundacje stowarzy- szenia i or- ganizacje społeczne founda- tions, asso- ciations and social organiza- tions	osoby fizyczne prowadzą- ce działal- ność gos- podarczą natural persons conducting economic activity
				razem total	w tym z udziałem kapitału zagrani- cznego of which with foreign capital par- ticipation				
<b>GRANICA POLSKO-BIAŁORUSKA (dok.) POLISH-BELARUSIAN BORDER (cont.)</b>									
<b>POWIAT SOKÓLSKI (dok.) (cont.)</b>									
<b>gminy miejsko- -wiejskie (dok.) urban-rural gminas (cont.)</b>									
Sokółka ..... a	1796	68	1728	76	11	59	10	72	1448
b	1840	78	1762	79	10	63	8	72	1469
miasto ..... a	1533	62	1471	75	11	54	9	53	1222
urban area b	1568	67	1501	78	10	58	7	53	1243
wieś ..... a	263	6	257	1	-	5	1	19	226
rural area b	272	11	261	1	-	5	1	19	226
Suchowola ..... a	271	18	253	8	2	4	3	22	210
b	282	18	264	9	2	4	3	22	220
miasto ..... a	169	14	155	7	1	3	2	7	134
urban area b	171	14	157	8	1	3	2	7	135
wieś ..... a	102	4	98	1	1	1	1	15	76
rural area b	111	4	107	1	1	1	1	15	85
<b>gminy wiejskie rural gminas</b>									
Janów ..... a	157	15	142	3	-	3	3	12	113
b	160	15	145	2	-	3	3	13	116
Kuźnica ..... a	175	12	163	4	-	6	1	5	140
b	188	12	176	5	1	6	1	5	152
Nowy Dwór ..... a	76	9	67	-	-	1	2	8	44
b	80	9	71	1	-	1	2	8	47
Sidra ..... a	125	12	113	1	-	2	2	12	85
b	130	12	118	1	-	2	2	12	88
Szudziałowo ..... a	139	10	129	3	-	4	-	10	94
b	140	10	130	2	-	4	-	10	96

**TABL. 1. PODMIOTY GOSPODARKI NARODOWEJ W REJESTRZE REGON WEDŁUG SEKTORÓW WŁASNOŚCI I WYBRANYCH FORM PRAWNYCH (cd.)**

Stan w dniu 31 XII

ENTITIES OF THE NATIONAL ECONOMY IN THE REGON REGISTER BY OWNERSHIP SECTORS AND SELECTED LEGAL FORMS (cont.)

As of 31 XII

**F. WOJEWÓDZTWO MAZOWIECKIE**

**F. MAZOWIECKIE VOIVODSHIP**

WYSZCZEGÓLNIENIE SPECIFICATION  a - 2011 b - 2012	Ogółem Grand total	Sektor Sector		Z ogółem Of grand total					
		publiczny public	prywatny private	spółki handlowe commercial companies		spółki cywilne civil law partnerships	spółdziel- nie co-oper- atives	fundacje stowarzy- szenia i or- ganizacje społeczne founda- tions, asso- ciations and social organiza- tions	osoby fizyczne prowadzą- ce działal- ność gos- podarczą natural persons conducting economic activity
				razem total	w tym z udziałem kapitału zagrani- cznego of which with foreign capital par- ticipation				
<b>WOJEWÓDZTWO ..... a</b>	<b>675099</b>	<b>12804</b>	<b>662295</b>	<b>95912</b>	<b>26920</b>	<b>54541</b>	<b>3115</b>	<b>18255</b>	<b>472147</b>
<b>VOIVODSHIP b</b>	<b>699212</b>	<b>12945</b>	<b>686267</b>	<b>104836</b>	<b>28770</b>	<b>55391</b>	<b>3110</b>	<b>19402</b>	<b>482381</b>
w tym: of which:									
<b>powiaty przygra- a</b>	<b>2155</b>	<b>124</b>	<b>2031</b>	<b>66</b>	<b>6</b>	<b>82</b>	<b>27</b>	<b>97</b>	<b>1698</b>
<b>niczne b</b>	<b>2196</b>	<b>124</b>	<b>2072</b>	<b>71</b>	<b>6</b>	<b>77</b>	<b>31</b>	<b>100</b>	<b>1724</b>
<b>border powiats</b>									
<b>gminy przygraniczne a</b>	<b>1964</b>	<b>114</b>	<b>1850</b>	<b>63</b>	<b>6</b>	<b>78</b>	<b>25</b>	<b>84</b>	<b>1547</b>
<b>border gminas b</b>	<b>1995</b>	<b>113</b>	<b>1882</b>	<b>68</b>	<b>6</b>	<b>73</b>	<b>29</b>	<b>87</b>	<b>1568</b>
<b>GRANICA POLSKO-BIAŁORUSKA POLISH-BELARUSIAN BORDER</b>									
POWIAT ŁOSICKI ..... a	2155	124	2031	66	6	82	27	97	1698
b	2196	124	2072	71	6	77	31	100	1724
w tym gminy przygra- a	1964	114	1850	63	6	78	25	84	1547
niczne b	1995	113	1882	68	6	73	29	87	1568
of which border gminas									
<b>gmina miejsko- -wiejska urban-rural gmina</b>									
Łosice ..... a	1065	62	1003	48	6	46	12	20	843
b	1101	62	1039	51	6	44	16	22	871
miasto ..... a	847	56	791	34	4	41	10	13	664
urban area b	863	56	807	34	4	39	10	15	679
wieś ..... a	218	6	212	14	2	5	2	7	179
rural area b	238	6	232	17	2	5	6	7	192
<b>gminy wiejskie rural gminas</b>									
Huszlew ..... a	139	10	129	3	-	4	3	13	103
b	139	9	130	3	-	3	3	13	102
Platerów ..... a	232	17	215	5	-	2	4	20	179
b	230	17	213	5	-	2	4	20	177
Sarnaki ..... a	277	15	262	3	-	12	2	18	219
b	271	15	256	3	-	12	2	19	212
Stara Kornica ..... a	251	10	241	4	-	14	4	13	203
b	254	10	244	6	-	12	4	13	206

**TABL. 1. PODMIOTY GOSPODARKI NARODOWEJ W REJESTRZE REGON WEDŁUG SEKTORÓW WŁASNOŚCI I WYBRANYCH FORM PRAWNYCH (cd.)**

Stan w dniu 31 XII

ENTITIES OF THE NATIONAL ECONOMY IN THE REGON REGISTER BY OWNERSHIP SECTORS AND SELECTED LEGAL FORMS (cont.)

As of 31 XII

**G. WOJEWÓDZTWO LUBELSKIE**

**G. LUBELSKIE VOIVODSHIP**

WYSZCZEGÓLNIENIE SPECIFICATION  a - 2011 b - 2012	Ogółem Grand total	Sektor Sector		Z ogółem Of grand total					
		publiczny public	prywatny private	spółki handlowe commercial companies		spółki cywilne civil law partnerships	spółdziel- nie co-oper- atives	fundacje stowarzy- szenia i or- ganizacje społeczne founda- tions, asso- ciations and social organiza- tions	osoby fizyczne prowadzą- ce działal- ność gos- podarczą natural persons conducting economic activity
				razem total	w tym z udziałem kapitału zagrani- cznego of which with foreign capital par- ticipation				
<b>WOJEWÓDZTWO ..... a</b>	<b>162095</b>	<b>5726</b>	<b>156369</b>	<b>9194</b>	<b>1118</b>	<b>9769</b>	<b>1141</b>	<b>6364</b>	<b>124750</b>
<b>VOIVODSHIP b</b>	<b>166027</b>	<b>5898</b>	<b>160129</b>	<b>9847</b>	<b>1196</b>	<b>9817</b>	<b>1146</b>	<b>6671</b>	<b>126516</b>
w tym: of which:									
<b>powiaty przygra- a</b>	<b>55309</b>	<b>2420</b>	<b>52889</b>	<b>2334</b>	<b>315</b>	<b>2821</b>	<b>520</b>	<b>2439</b>	<b>42866</b>
<b>niczne b</b>	<b>56537</b>	<b>2502</b>	<b>54035</b>	<b>2479</b>	<b>338</b>	<b>2869</b>	<b>519</b>	<b>2548</b>	<b>43437</b>
<b>border powiats</b>									
<b>gminy przygraniczne a</b>	<b>34913</b>	<b>1511</b>	<b>33402</b>	<b>1728</b>	<b>255</b>	<b>1790</b>	<b>341</b>	<b>1486</b>	<b>26773</b>
<b>border gminas b</b>	<b>35730</b>	<b>1571</b>	<b>34159</b>	<b>1827</b>	<b>274</b>	<b>1825</b>	<b>342</b>	<b>1558</b>	<b>27119</b>
<b>GRANICA POLSKO-BIAŁORUSKA POLISH-BELARUSIAN BORDER</b>									
POWIAT BIALSKI ..... a	6037	288	5749	289	60	290	59	305	4601
b	6266	305	5961	307	61	292	58	313	4761
w tym gminy przygra- a	5836	274	5562	288	60	282	57	287	4450
niczne b	6051	290	5761	304	61	284	56	295	4600
of which border gminas									
<b>gminy miejskie urban gminas</b>									
Międzyrzec Podlaski ... a	1424	55	1369	78	12	89	7	32	1123
b	1460	58	1402	79	12	91	6	34	1150
Terespol ..... a	366	21	345	28	7	20	2	9	271
b	381	22	359	29	7	20	2	9	283
<b>gminy wiejskie rural gminas</b>									
Biała Podlaska ..... a	876	14	862	29	4	30	5	31	753
b	924	20	904	32	6	32	5	31	786
Janów Podlaski ..... a	289	14	275	10	-	14	2	13	230
b	292	15	277	11	-	14	2	13	231
Kodeń ..... a	134	11	123	7	2	5	5	12	82
b	142	10	132	8	2	5	5	12	89
Konstantynów ..... a	190	11	179	10	4	8	4	10	143
b	202	11	191	10	4	8	4	10	155
Leśna Podlaska ..... a	187	16	171	5	-	9	2	16	127
b	189	17	172	5	-	9	2	16	128
Łomazy ..... a	235	11	224	15	4	8	4	16	173
b	237	11	226	17	4	7	4	16	173
Międzyrzec Podlaski ... a	486	12	474	9	1	15	2	33	410
b	517	12	505	14	1	16	2	34	433
Piszczac ..... a	337	19	318	13	2	22	6	20	250
b	345	21	324	12	2	22	6	20	255
Rokitno ..... a	112	8	104	8	2	4	2	12	70
b	115	8	107	8	2	4	2	12	73
Rossosz ..... a	112	8	104	3	-	2	1	6	91
b	117	8	109	3	-	2	1	7	93

**TABL. 1. PODMIOTY GOSPODARKI NARODOWEJ W REJESTRZE REGON WEDŁUG SEKTORÓW WŁASNOŚCI I WYBRANYCH FORM PRAWNYCH (cd.)**

Stan w dniu 31 XII

ENTITIES OF THE NATIONAL ECONOMY IN THE REGON REGISTER BY OWNERSHIP SECTORS AND SELECTED LEGAL FORMS (cont.)

As of 31 XII

**G. WOJEWÓDZTWO LUBELSKIE (cd.)**

G. LUBELSKIE VOIVODSHIP (cont.)

WYSZCZEGÓLNIENIE SPECIFICATION  a - 2011 b - 2012	Ogółem Grand total	Sektor Sector		Z ogółem Of grand total						
		publiczny public	prywatny private	spółki handlowe commercial companies		spółki cywilne civil law partnerships	spółdziel- nie co-oper- atives	fundacje stowarzy- szenia i or- ganizacje społeczne founda- tions, asso- ciations and social organiza- tions	osoby fizyczne prowadzą- ce działal- ność gos- podarczą natural persons conducting economic activity	
				razem total	w tym z udziałem kapitału zagrani- cznego of which with foreign capital par- ticipation					
<b>GRANICA POLSKO-BIAŁORUSKA (cd.) POLISH-BELARUSIAN BORDER (cont.)</b>										
POWIAT BIALSKI (dok.) (cont.)										
<b>gminy wiejskie (dok.) rural gminas (cont.)</b>										
Sławatycze <sup>1</sup> ..... a	106	9	97	1	-	5	1	8	76	
b	111	9	102	-	-	5	1	8	81	
Sosnówka <sup>1</sup> ..... a	96	9	87	1	-	7	2	16	56	
b	104	9	95	1	-	6	2	17	61	
Terespol ..... a	272	20	252	35	12	10	2	11	173	
b	283	21	262	36	12	10	2	11	182	
Tuczna ..... a	108	8	100	2	-	8	3	13	69	
b	115	8	107	2	-	8	3	14	74	
Wisznice ..... a	291	15	276	11	1	14	6	14	214	
b	305	17	288	14	1	14	6	15	220	
Zalesie ..... a	215	13	202	23	9	12	1	15	139	
b	212	13	199	23	8	11	1	16	133	
POWIAT CHEŁMSKI ..... a	3318	202	3116	109	16	83	59	150	2571	
b	3443	211	3232	116	18	87	60	162	2655	
w tym gminy przygra- niczne of which border gminas	a	841	54	787	35	8	23	18	49	632
b	870	55	815	36	7	23	19	50	655	
<b>gminy wiejskie rural gminas</b>										
Dorohusk <sup>1</sup> ..... a	276	23	253	17	4	7	5	18	196	
b	288	23	265	19	5	7	5	18	203	
Ruda-Huta <sup>1</sup> ..... a	147	10	137	7	2	4	3	6	111	
b	152	10	142	7	1	4	3	6	117	
Sawin <sup>1</sup> ..... a	226	12	214	5	1	6	3	12	180	
b	242	13	229	5	1	6	4	13	193	
Wierzbica <sup>1</sup> ..... a	192	9	183	6	1	6	7	13	145	
b	188	9	179	5	-	6	7	13	142	
POWIAT PARCZEWSKI .. a	2238	118	2120	75	9	122	32	131	1661	
b	2309	119	2190	78	10	126	34	137	1709	
w tym gminy przygra- niczne of which border gminas	a	632	47	585	12	2	24	17	56	444
b	633	46	587	11	2	24	19	59	442	
<b>gminy wiejskie rural gminas</b>										
Dębowa Kłoda ..... a	224	9	215	7	1	10	6	16	173	
b	222	9	213	6	1	10	6	18	170	

<sup>1</sup> Gmina w strefie przygranicznej przy granicy polsko-białoruskiej i polsko-ukraińskiej.

<sup>1</sup> Gmina in the border area by the Polish-Belarusian and Polish-Ukrainian border.



**TABL. 1. PODMIOTY GOSPODARKI NARODOWEJ W REJESTRZE REGON WEDŁUG SEKTORÓW WŁASNOŚCI I WYBRANYCH FORM PRAWNYCH (cd.)**

Stan w dniu 31 XII

ENTITIES OF THE NATIONAL ECONOMY IN THE REGON REGISTER BY OWNERSHIP SECTORS AND SELECTED LEGAL FORMS (cont.)

As of 31 XII

**G. WOJEWÓDZTWO LUBELSKIE (cd.)**

G. LUBELSKIE VOIVODSHIP (cont.)

WYSZCZEGÓLNIENIE SPECIFICATION  a - 2011 b - 2012	Ogółem Grand total	Sektor Sector		Z ogółem Of grand total						
		publiczny public	prywatny private	spółki handlowe commercial companies		spółki cywilne civil law partner- ships	spółdziel- nie co-oper- atives	fundacje stowarzy- szenia i or- ganizacje społeczne founda- tions, asso- ciations and social organiza- tions	osoby fizyczne prowadzą- ce działal- ność gos- podarczą natural persons conducting economic activity	
				razem total	w tym z udziałem kapitału zagрани- cznego of which with foreign capital par- ticipation					
<b>GRANICA POLSKO-BIAŁORUSKA (dok.) POLISH-BELARUSIAN BORDER (cont.)</b>										
<b>POWIAT PARCZEWSKI</b> (dok.) (cont.)										
<b>gminy wiejskie (dok.)</b> <b>rural gminas (cont.)</b>										
Jabłoń ..... a	173	20	153	1	-	3	3	16	114	
b	178	19	159	1	-	3	4	16	119	
Podewórze <sup>1</sup> ..... a	104	8	96	2	-	4	2	11	72	
b	102	8	94	2	-	4	2	11	70	
Sosnowica <sup>1</sup> ..... a	131	10	121	2	1	7	6	13	85	
b	131	10	121	2	1	7	7	14	83	
<b>POWIAT WŁODAWSKI ....</b> a	2576	147	2429	90	13	106	30	134	1941	
b	2671	168	2503	89	12	105	30	145	1983	
<b>Gmina miejska</b> <b>Urban gmina</b>										
Włodawa <sup>1</sup> ..... a	1316	72	1244	53	7	67	9	42	1017	
b	1347	84	1263	53	7	65	9	49	1019	
<b>Gminy wiejskie</b> <b>Rural gminas</b>										
Hanna <sup>1</sup> ..... a	134	9	125	6	1	4	3	13	90	
b	145	10	135	5	1	4	3	13	97	
Hańsk <sup>1</sup> ..... a	153	11	142	8	2	3	3	8	116	
b	159	11	148	8	2	3	3	8	122	
Stary Brus <sup>1</sup> ..... a	99	7	92	2	-	4	3	11	69	
b	106	9	97	3	-	4	3	12	72	
Urszulin <sup>1</sup> ..... a	217	14	203	2	-	4	1	19	163	
b	236	15	221	3	-	5	1	22	171	
Włodawa <sup>1</sup> ..... a	371	11	360	10	2	19	4	14	282	
b	384	12	372	11	2	19	4	14	291	
Wola Uhruska <sup>1</sup> ..... a	173	14	159	8	1	4	3	17	120	
b	175	16	159	5	-	4	3	17	123	
Wyryki <sup>1</sup> ..... a	113	9	104	1	-	1	4	10	84	
b	119	11	108	1	-	1	4	10	88	
<b>MIASTO NA PRAWACH</b> <b>POWIATU</b> <b>CITY WITH POWIAT</b> <b>STATUS</b>										
<b>BIAŁA PODLASKA .....</b> a	5437	132	5305	538	84	379	28	138	4073	
b	5548	132	5416	578	94	385	27	142	4084	

<sup>1</sup> Gmina w strefie przygranicznej przy granicy polsko-białoruskiej i polsko-ukraińskiej.

<sup>1</sup> Gmina in the border area by the Polish-Belarusian and Polish-Ukrainian border.

**TABL. 1. PODMIOTY GOSPODARKI NARODOWEJ W REJESTRZE REGON WEDŁUG SEKTORÓW WŁASNOŚCI I WYBRANYCH FORM PRAWNYCH (cd.)**

Stan w dniu 31 XII

ENTITIES OF THE NATIONAL ECONOMY IN THE REGON REGISTER BY OWNERSHIP SECTORS AND SELECTED LEGAL FORMS (cont.)

As of 31 XII

**G. WOJEWÓDZTWO LUBELSKIE (cd.)**

G. LUBELSKIE VOIVODSHIP (cont.)

WYSZCZEGÓLNIENIE SPECIFICATION  a - 2011 b - 2012	Ogółem Grand total	Sektor Sector		Z ogółem Of grand total						
		publiczny public	prywatny private	spółki handlowe commercial companies			spółki cywilne civil law partnerships	spółdziel- nie co-oper- atives	fundacje stowarzy- szenia i or- ganizacje społeczne founda- tions, asso- ciations and social organiza- tions	osoby fizyczne prowadzą- ce działal- ność gos- podarczą natural persons conducting economic activity
				razem total	w tym z udziałem kapitału zagrani- cznego of which with foreign capital par- ticipation					
<b>GRANICA POLSKO-UKRAIŃSKA POLISH-UKRAINIAN BORDER</b>										
POWIAT BIALSKI .....	a	6037	288	5749	289	60	290	59	305	4601
	b	6266	305	5961	307	61	292	58	313	4761
w tym gminy przygra- niczne	a	202	18	184	2	-	12	3	24	132
of which border gminas	b	215	18	197	1	-	11	3	25	142
<b>gminy wiejskie rural gminas</b>										
Stawiatycze <sup>1</sup> .....	a	106	9	97	1	-	5	1	8	76
	b	111	9	102	-	-	5	1	8	81
Sosnówka <sup>1</sup> .....	a	96	9	87	1	-	7	2	16	56
	b	104	9	95	1	-	6	2	17	61
POWIAT BIŁGORAJSKI ...	a	7187	297	6890	188	15	449	62	289	5720
	b	7263	301	6962	206	17	453	60	296	5737
w tym gmina przygra- niczna	a	159	12	147	7	2	8	4	8	117
of which border gmina	b	158	12	146	7	2	8	3	9	116
<b>gmina wiejska rural gmina</b>										
Obsza .....	a	159	12	147	7	2	8	4	8	117
	b	158	12	146	7	2	8	3	9	116
POWIAT CHEŁMSKI .....	a	3318	202	3116	109	16	83	59	150	2571
	b	3443	211	3232	116	18	87	60	162	2655
w tym gminy przygra- niczne	a	3103	188	2915	102	16	76	56	139	2418
of which border gminas	b	3225	196	3029	109	18	80	57	150	2501
<b>gminy wiejskie rural gminas</b>										
Białopole .....	a	144	9	135	4	-	4	5	11	97
	b	156	11	145	4	-	5	5	11	106
Chełm .....	a	839	31	808	28	4	17	7	15	722
	b	882	31	851	32	6	20	7	18	754
Dorohusk <sup>1</sup> .....	a	276	23	253	17	4	7	5	18	196
	b	288	23	265	19	5	7	5	18	203
Dubienka .....	a	91	16	75	1	-	2	2	9	58
	b	96	16	80	1	-	3	2	9	62
Kamień .....	a	161	10	151	2	-	1	2	8	132
	b	179	11	168	2	-	1	2	8	149

<sup>1</sup> Gmina w strefie przygranicznej przy granicy polsko-białoruskiej i polsko-ukraińskiej.

<sup>1</sup> Gmina in the border area by the Polish-Belarusian and Polish-Ukrainian border.

**TABL. 1. PODMIOTY GOSPODARKI NARODOWEJ W REJESTRZE REGON WEDŁUG SEKTORÓW WŁASNOŚCI I WYBRANYCH FORM PRAWNYCH (cd.)**

Stan w dniu 31 XII

ENTITIES OF THE NATIONAL ECONOMY IN THE REGON REGISTER BY OWNERSHIP SECTORS AND SELECTED LEGAL FORMS (cont.)

As of 31 XII

**G. WOJEWÓDZTWO LUBELSKIE (cd.)**

G. LUBELSKIE VOIVODSHIP (cont.)

WYSZCZEGÓLNIENIE SPECIFICATION  a - 2011 b - 2012	Ogółem Grand total	Sektor Sector		Z ogółem Of grand total						
		publiczny public	prywatny private	spółki handlowe commercial companies		spółki cywilne civil law partnerships	spółdziel- nie co-oper- atives	fundacje stowarzy- szenia i or- ganizacje społeczne founda- tions, asso- ciations and social organiza- tions	osoby fizyczne prowadzą- ce działal- ność gos- podarczą natural persons conducting economic activity	
				razem total	w tym z udziałem kapitału zagrani- cznego of which with foreign capital par- ticipation					
<b>GRANICA POLSKO-UKRAIŃSKA (cd.) POLISH-UKRAINIAN BORDER (cont.)</b>										
POWIAT CHEŁMSKI (dok.) (cont.)										
<b>gminy wiejskie (dok.) rural gminas (cont.)</b>										
Leśniowice ..... a	157	10	147	13	4	5	3	5	115	
b	161	10	151	13	4	4	3	7	116	
Rejowiec ..... a	242	14	228	5	-	6	6	7	194	
b	243	17	226	5	-	6	6	7	190	
Rejowiec Fabryczny a	124	10	114	2	-	6	2	13	80	
b	128	10	118	2	-	6	2	14	82	
Ruda-Huta <sup>1</sup> ..... a	147	10	137	7	2	4	3	6	111	
b	152	10	142	7	1	4	3	6	117	
Sawin <sup>1</sup> ..... a	226	12	214	5	1	6	3	12	180	
b	242	13	229	5	1	6	4	13	193	
Siedliszcze ..... a	244	16	228	9	-	4	4	9	192	
b	241	17	224	10	1	4	4	11	185	
Wierzbica <sup>1</sup> ..... a	192	9	183	6	1	6	7	13	145	
b	188	9	179	5	-	6	7	13	142	
Wojślawice ..... a	134	8	126	-	-	3	3	6	104	
b	146	8	138	-	-	3	3	8	114	
Żmudź ..... a	126	10	116	3	-	5	4	7	92	
b	123	10	113	4	-	5	4	7	88	
POWIAT HRUBIESZOW- SKI a	3997	186	3811	80	10	235	49	188	3084	
b	4080	191	3889	83	10	239	49	201	3112	
<b>Gmina miejska Urban gmina</b>										
Hrubieszów ..... a	1932	88	1844	55	6	148	13	44	1505	
b	1964	93	1871	56	6	151	13	46	1514	
<b>Gminy wiejskie Rural gminas</b>										
Dołhobyczów ..... a	269	20	249	5	2	8	5	17	199	
b	276	20	256	6	2	10	5	17	203	
Horodło ..... a	233	15	218	1	-	16	5	13	173	
b	238	16	222	1	-	16	5	16	172	
Hrubieszów ..... a	429	11	418	1	1	17	5	33	344	
b	437	11	426	1	1	17	5	35	348	
Mircze ..... a	312	14	298	3	1	12	6	24	239	
b	325	15	310	4	1	12	6	24	248	
Trzeszczany ..... a	210	9	201	4	-	5	6	11	162	
b	208	9	199	4	-	5	6	13	158	

<sup>1</sup> Gmina w strefie przygranicznej przy granicy polsko-białoruskiej i polsko-ukraińskiej.

<sup>1</sup> Gmina in the border area by the Polish-Belarusian and Polish-Ukrainian border.

**TABL. 1. PODMIOTY GOSPODARKI NARODOWEJ W REJESTRZE REGON WEDŁUG SEKTORÓW WŁASNOŚCI I WYBRANYCH FORM PRAWNYCH (cd.)**

Stan w dniu 31 XII

ENTITIES OF THE NATIONAL ECONOMY IN THE REGON REGISTER BY OWNERSHIP SECTORS AND SELECTED LEGAL FORMS (cont.)

As of 31 XII

**G. WOJEWÓDZTWO LUBELSKIE (cd.)**

G. LUBELSKIE VOIVODSHIP (cont.)

WYSZCZEGÓLNIENIE SPECIFICATION  a - 2011 b - 2012	Ogółem Grand total	Sektor Sector		Z ogółem Of grand total					
		publiczny public	prywatny private	spółki handlowe commercial companies		spółki cywilne civil law partnerships	spółdziel- nie co-oper- atives	fundacje stowarzy- szenia i or- ganizacje społeczne founda- tions, asso- ciations and social organiza- tions	osoby fizyczne prowadzą- ce działal- ność gos- podarczą natural persons conducting economic activity
				razem total	w tym z udziałem kapitału zagrani- cznego of which with foreign capital par- ticipation				
<b>GRANICA POLSKO-UKRAIŃSKA (cd.) POLISH-UKRAINIAN BORDER (cont.)</b>									
POWIAT HRUBIESZOWSKI (dok.) (cont.)									
<b>Gminy wiejskie (dok.) Rural gminas (cont.)</b>									
Uchanie ..... a	190	9	181	5	-	10	3	17	138
b	191	9	182	5	-	10	3	18	138
Werbkowice ..... a	422	20	402	6	-	19	6	29	324
b	441	18	423	6	-	18	6	32	331
POWIAT KRASNOSTAW- SKI									
a	3457	210	3247	102	17	143	45	184	2641
b	3547	212	3335	103	17	145	45	190	2710
w tym gmina przygra- niczna									
a	204	13	191	7	1	6	3	14	157
b	202	14	188	7	1	5	3	14	156
of which border gmina									
<b>gmina wiejska rural gmina</b>									
Siennica Różana ..... a	204	13	191	7	1	6	3	14	157
b	202	14	188	7	1	5	3	14	156
POWIAT ŁĘCZYŃSKI ..... a	3091	166	2925	139	12	169	25	147	2351
b	3168	176	2992	145	12	171	25	157	2393
w tym gmina przygra- niczna									
a	307	17	290	9	-	14	4	22	234
b	334	26	308	9	-	14	4	22	252
of which border gmina									
<b>gmina wiejska rural gmina</b>									
Cyców ..... a	307	17	290	9	-	14	4	22	234
b	334	26	308	9	-	14	4	22	252
POWIAT PARCZEWSKI .. a	2238	118	2120	75	9	122	32	131	1661
b	2309	119	2190	78	10	126	34	137	1709
w tym gminy przygra- niczne									
a	235	18	217	4	1	11	8	24	157
b	233	18	215	4	1	11	9	25	153
of which border gminas									
<b>gminy wiejskie rural gminas</b>									
Podedwórze <sup>1</sup> ..... a	104	8	96	2	-	4	2	11	72
b	102	8	94	2	-	4	2	11	70
Sosnowica <sup>1</sup> ..... a	131	10	121	2	1	7	6	13	85
b	131	10	121	2	1	7	7	14	83

<sup>1</sup> Gmina w strefie przygranicznej przy granicy polsko-białoruskiej i polsko-ukraińskiej.

<sup>1</sup> Gmina in the border area by the Polish-Belarusian and Polish-Ukrainian border.

**TABL. 1. PODMIOTY GOSPODARKI NARODOWEJ W REJESTRZE REGON WEDŁUG SEKTORÓW WŁASNOŚCI I WYBRANYCH FORM PRAWNYCH (cd.)**

Stan w dniu 31 XII

ENTITIES OF THE NATIONAL ECONOMY IN THE REGON REGISTER BY OWNERSHIP SECTORS AND SELECTED LEGAL FORMS (cont.)

As of 31 XII

**G. WOJEWÓDZTWO LUBELSKIE (cd.)**

G. LUBELSKIE VOIVODSHIP (cont.)

WYSZCZEGÓLNIENIE SPECIFICATION  a - 2011 b - 2012	Ogółem Grand total	Sektor Sector		Z ogółem Of grand total					
		publiczny public	prywatny private	spółki handlowe commercial companies		spółki cywilne civil law partnerships	spółdziel- nie co-oper- atives	fundacje stowarzy- szenia i or- ganizacje społeczne founda- tions, asso- ciations and social organiza- tions	osoby fizyczne prowadzą- ce działal- ność gos- podarczą natural persons conducting economic activity
				razem total	w tym z udziałem kapitału zagrani- cznego of which with foreign capital par- ticipation				
GRANICA POLSKO-UKRAIŃSKA (cd.) POLISH-UKRAINIAN BORDER (cont.)									
POWIAT TOMASZOWSKI a	6432	245	6187	189	15	386	45	248	5112
b	6509	243	6266	203	19	398	46	261	5132
<b>Gmina miejska Urban gmina</b>									
Tomaszów Lubelski ..... a	2953	69	2884	107	10	227	14	66	2411
b	2979	73	2906	113	12	234	14	70	2407
<b>Gminy miejsko-wiejskie Urban-rural gminas</b>									
Łaszczów ..... a	305	19	286	8	-	10	4	9	242
b	315	18	297	10	1	10	4	10	250
miasto ..... a	148	12	136	5	-	5	3	5	114
urban area b	171	11	160	6	-	7	3	6	132
wieś ..... a	157	7	150	3	-	5	1	4	128
rural area b	144	7	137	4	1	3	1	4	118
Tyszowce ..... a	372	21	351	4	-	13	2	19	301
b	366	21	345	5	-	14	2	20	290
miasto ..... a	204	16	188	4	-	11	2	7	157
urban area b	206	16	190	4	-	11	2	8	158
wieś ..... a	168	5	163	-	-	2	-	12	144
rural area b	160	5	155	1	-	3	-	12	132
<b>Gminy wiejskie Rural gminas</b>									
Bełzec ..... a	185	8	177	6	1	10	1	11	143
b	186	8	178	6	1	11	1	11	143
Jarczów ..... a	167	12	155	3	-	8	2	15	114
b	173	12	161	3	-	8	2	15	120
Krynice ..... a	171	10	161	1	-	9	2	11	130
b	175	9	166	1	-	10	2	11	132
Lubycza Królewska ..... a	342	17	325	20	1	34	7	17	232
b	344	17	327	22	1	35	7	19	231
Rachanie ..... a	277	15	262	7	-	12	3	12	219
b	274	15	259	6	1	12	3	12	217
Susiec ..... a	441	18	423	7	2	20	-	24	353
b	438	14	424	8	2	20	-	25	349
Tarnawatka ..... a	179	10	169	3	1	4	2	13	143
b	183	10	173	3	1	4	2	15	144
Telatyn ..... a	232	8	224	4	-	9	3	16	173
b	232	8	224	5	-	10	3	16	170
Tomaszów Lubelski ..... a	621	27	594	13	-	28	3	17	521
b	650	26	624	15	-	28	4	19	543
Ulhówek ..... a	187	11	176	6	-	2	2	18	130
b	194	12	182	6	-	2	2	18	136

**TABL. 1. PODMIOTY GOSPODARKI NARODOWEJ W REJESTRZE REGON WEDŁUG SEKTORÓW WŁASNOŚCI I WYBRANYCH FORM PRAWNYCH (cd.)**

Stan w dniu 31 XII

ENTITIES OF THE NATIONAL ECONOMY IN THE REGON REGISTER BY OWNERSHIP SECTORS AND SELECTED LEGAL FORMS (cont.)

As of 31 XII

**G. WOJEWÓDZTWO LUBELSKIE (dok.)**

G. LUBELSKIE VOIVODSHIP (cont.)

WYSZCZEGÓLNIENIE SPECIFICATION  a - 2011 b - 2012	Ogółem Grand total	Sektor Sector		Z ogółem Of grand total						
		publiczny public	prywatny private	spółki handlowe commercial companies			spółdzielnie co-operatives	fundacje stowarzyszenia i organizacje społeczne foundations, associations and social organizations	osoby fizyczne prowadzące działalność gospodarczą natural persons conducting economic activity	
				razem total	w tym z udziałem kapitału zagranicznego of which with foreign capital participation	spółki cywilne civil law partnerships				
<b>GRANICA POLSKO-UKRAIŃSKA (dok.) POLISH-UKRAINIAN BORDER (cont.)</b>										
POWIAT WŁODAWSKI .... a	2576	147	2429	90	13	106	30	134	1941	
b	2671	168	2503	89	12	105	30	145	1983	
<b>Gmina miejska Urban gmina</b>										
Włodawa <sup>1</sup> ..... a	1316	72	1244	53	7	67	9	42	1017	
b	1347	84	1263	53	7	65	9	49	1019	
<b>Gminy wiejskie Rural gminas</b>										
Hanna <sup>1</sup> ..... a	134	9	125	6	1	4	3	13	90	
b	145	10	135	5	1	4	3	13	97	
Hańsk <sup>1</sup> ..... a	153	11	142	8	2	3	3	8	116	
b	159	11	148	8	2	3	3	8	122	
Stary Brus <sup>1</sup> ..... a	99	7	92	2	-	4	3	11	69	
b	106	9	97	3	-	4	3	12	72	
Urszulin <sup>1</sup> ..... a	217	14	203	2	-	4	1	19	163	
b	236	15	221	3	-	5	1	22	171	
Włodawa <sup>1</sup> ..... a	371	11	360	10	2	19	4	14	282	
b	384	12	372	11	2	19	4	14	291	
Wola Uhruska <sup>1</sup> ..... a	173	14	159	8	1	4	3	17	120	
b	175	16	159	5	-	4	3	17	123	
Wyryki <sup>1</sup> ..... a	113	9	104	1	-	1	4	10	84	
b	119	11	108	1	-	1	4	10	88	
POWIAT ZAMOJSKI ..... a	5923	220	5703	136	13	202	45	338	4823	
b	6036	234	5802	153	14	203	44	349	4876	
w tym gminy przygraniczne a	614	41	573	7	1	17	7	65	455	
b	622	43	579	9	1	18	7	65	456	
<i>of which border gminas</i>										
<b>gminy wiejskie rural gminas</b>										
Grabowiec ..... a	173	17	156	3	-	3	2	20	125	
b	170	19	151	3	-	3	2	20	120	
Komarów-Osada ..... a	255	12	243	3	1	8	3	23	196	
b	253	12	241	4	1	8	3	23	193	
Miączyn ..... a	186	12	174	1	-	6	2	22	134	
b	199	12	187	2	-	7	2	22	143	
<b>MIASTO NA PRAWACH POWIATU CITY WITH POWIAT STATUS</b>										
CHEŁM ..... a	5616	209	5407	399	51	257	41	187	4288	
b	5697	210	5487	418	54	265	41	195	4285	

<sup>1</sup> Gmina w strefie przygranicznej przy granicy polsko-białoruskiej i polsko-ukraińskiej.

<sup>1</sup> Gmina in the border area by the Polish-Belarusian and Polish-Ukrainian border.

**TABL. 1. PODMIOTY GOSPODARKI NARODOWEJ W REJESTRZE REGON WEDŁUG SEKTORÓW WŁASNOŚCI I WYBRANYCH FORM PRAWNYCH (cd.)**

Stan w dniu 31 XII

ENTITIES OF THE NATIONAL ECONOMY IN THE REGON REGISTER BY OWNERSHIP SECTORS AND SELECTED LEGAL FORMS (cont.)

As of 31 XII

**H. WOJEWÓDZTWO PODKARPACKIE**

**H. PODKARPACKIE VOIVODSHIP**

WYSZCZEGÓLNIENIE SPECIFICATION  a - 2011 b - 2012	Ogółem Grand total	Sektor Sector		Z ogółem Of grand total					
		publiczny public	prywatny private	spółki handlowe commercial companies		spółki cywilne civil law partnerships	spółdziel- nie co-oper- atives	fundacje stowarzy- szenia i or- ganizacje społeczne founda- tions, asso- ciations and social organiza- tions	osoby fizyczne prowadzą- ce działal- ność gos- podarczą natural persons conducting economic activity
				razem total	w tym z udziałem kapitału zagrani- cznego of which with foreign capital par- ticipation				
<b>WOJEWÓDZTWO ..... a</b>	<b>151091</b>	<b>6068</b>	<b>145023</b>	<b>7996</b>	<b>1042</b>	<b>9674</b>	<b>738</b>	<b>6099</b>	<b>116146</b>
<b>VOIVODSHIP b</b>	<b>155034</b>	<b>6096</b>	<b>148938</b>	<b>8660</b>	<b>1157</b>	<b>9769</b>	<b>772</b>	<b>6410</b>	<b>118107</b>
w tym: of which:									
<b>powiaty przygra- a</b>	<b>35856</b>	<b>1773</b>	<b>34083</b>	<b>1468</b>	<b>243</b>	<b>1970</b>	<b>215</b>	<b>1723</b>	<b>27290</b>
<b>niczne b</b>	<b>36480</b>	<b>1781</b>	<b>34699</b>	<b>1579</b>	<b>291</b>	<b>1980</b>	<b>230</b>	<b>1798</b>	<b>27482</b>
<b>border powiats</b>									
<b>gminy przygraniczne a</b>	<b>31159</b>	<b>1540</b>	<b>29619</b>	<b>1362</b>	<b>230</b>	<b>1808</b>	<b>192</b>	<b>1524</b>	<b>23455</b>
<b>border gminas b</b>	<b>31717</b>	<b>1546</b>	<b>30171</b>	<b>1467</b>	<b>276</b>	<b>1815</b>	<b>202</b>	<b>1591</b>	<b>23624</b>
<b>GRANICA POLSKO-UKRAIŃSKA POLISH-UKRAINIAN BORDER</b>									
POWIAT BIESZCZADZKI a	2122	103	2019	61	6	42	7	108	1734
b	2163	103	2060	63	6	42	7	113	1763
<b>Gmina miejsko-wiejska Urban-rural gmina</b>									
Ustrzyki Dolne ..... a	1606	77	1529	48	6	39	7	77	1303
b	1638	78	1560	50	6	39	7	81	1324
miasto ..... a	1058	61	997	32	3	30	6	45	839
urban area b	1061	62	999	33	3	30	6	46	835
wieś ..... a	548	16	532	16	3	9	1	32	464
rural area b	577	16	561	17	3	9	1	35	489
<b>Gminy wiejskie Rural gminas</b>									
Czarna ..... a	182	10	172	7	-	2	-	15	143
b	191	10	181	7	-	2	-	16	150
Lutowiska ..... a	334	16	318	6	-	1	-	16	288
b	334	15	319	6	-	1	-	16	289
POWIAT BRZOSOWSKI .. a	3658	187	3471	87	10	125	18	147	3014
b	3698	190	3508	90	12	129	20	151	3021
w tym gmina przygra- a	383	21	362	2	-	3	2	28	323
niczna b	397	23	374	2	-	4	2	28	328
of which border gmina									
<b>gmina wiejska rural gmina</b>									
Dydnia ..... a	383	21	362	2	-	3	2	28	323
b	397	23	374	2	-	4	2	28	328

**TABL. 1. PODMIOTY GOSPODARKI NARODOWEJ W REJESTRZE REGON WEDŁUG SEKTORÓW WŁASNOŚCI I WYBRANYCH FORM PRAWNYCH (cd.)**

Stan w dniu 31 XII

ENTITIES OF THE NATIONAL ECONOMY IN THE REGON REGISTER BY OWNERSHIP SECTORS AND SELECTED LEGAL FORMS (cont.)

As of 31 XII

**H. WOJEWÓDZTWO PODKARPACKIE (cd.)**

H. *PODKARPACKIE VOIVODSHIP (cont.)*

WYSZCZEGÓLNIENIE SPECIFICATION  a - 2011 b - 2012	Ogółem Grand total	Sektor Sector		Z ogółem Of grand total						
		publiczny public	prywatny private	spółki handlowe commercial companies		spółki cywilne civil law partnerships	spółdziel- nie co-oper- atives	fundacje stowarzy- szenia i or- ganizacje społeczne founda- tions, asso- ciations and social organiza- tions	osoby fizyczne prowadzą- ce działal- ność gos- podarczą natural persons conducting economic activity	
				razem total	w tym z udziałem kapitału zagrani- cznego of which with foreign capital par- ticipation					
<i>GRANICA POLSKO-UKRAIŃSKA (cd.) POLISH-UKRAINIAN BORDER (cont.)</i>										
POWIAT JAROSŁAWSKI a	8086	347	7739	318	47	634	65	342	6103	
b	8164	348	7816	351	57	633	65	358	6075	
<b>Gminy miejskie Urban gminas</b>										
Jarosław ..... a	4246	168	4078	199	29	454	29	115	3104	
b	4248	166	4082	216	33	456	29	120	3050	
Radymno ..... a	389	22	367	21	3	34	5	8	284	
b	368	18	350	22	3	35	5	8	263	
<b>Gmina miejsko-wiejska Urban-rural gmina</b>										
Pruchnik ..... a	285	15	270	4	-	13	2	18	226	
b	282	17	265	5	-	13	2	20	218	
miasto ..... a	151	9	142	2	-	8	2	5	121	
urban area b	151	9	142	3	-	8	2	6	119	
wieś ..... a	134	6	128	2	-	5	-	13	105	
rural area b	131	8	123	2	-	5	-	14	99	
<b>Gminy wiejskie Rural gminas</b>										
Chłopice ..... a	197	14	183	3	-	3	2	15	154	
b	204	15	189	4	1	3	3	15	158	
Jarosław ..... a	686	14	672	22	4	33	3	31	571	
b	718	14	704	25	4	33	3	32	597	
Laszki ..... a	251	14	237	11	4	11	10	26	170	
b	256	14	242	12	4	11	9	30	171	
Pawłosiów ..... a	515	22	493	16	3	30	2	25	413	
b	527	19	508	18	3	27	2	26	427	
Radymno ..... a	473	33	440	13	4	10	5	35	362	
b	492	33	459	18	7	10	5	35	375	
Rokietnica ..... a	167	12	155	1	-	6	-	12	128	
b	163	12	151	1	-	6	-	12	118	
Roźwienica ..... a	258	13	245	9	-	4	2	25	199	
b	277	21	256	8	-	4	2	27	209	
Wiązownica ..... a	619	20	599	19	-	36	5	32	492	
b	629	19	610	22	2	35	5	33	489	



**TABL. 1. PODMIOTY GOSPODARKI NARODOWEJ W REJESTRZE REGON WEDŁUG SEKTORÓW WŁASNOŚCI I WYBRANYCH FORM PRAWNYCH (cd.)**

Stan w dniu 31 XII

ENTITIES OF THE NATIONAL ECONOMY IN THE REGON REGISTER BY OWNERSHIP SECTORS AND SELECTED LEGAL FORMS (cont.)

As of 31 XII

**H. WOJEWÓDZTWO PODKARPACKIE (cd.)**

H. *PODKARPACKIE VOIVODSHIP (cont.)*

WYSZCZEGÓLNIENIE SPECIFICATION  a - 2011 b - 2012	Ogółem Grand total	Sektor Sector		Z ogółem Of grand total						
		publiczny public	prywatny private	spółki handlowe commercial companies		spółki cywilne civil law partnerships	spółdziel- nie co-oper- atives	fundacje stowarzy- szenia i or- ganizacje społeczne founda- tions, asso- ciations and social organiza- tions	osoby fizyczne prowadzą- ce działal- ność gos- podarczą natural persons conducting economic activity	
				razem total	w tym z udziałem kapitału zagrani- cznego of which with foreign capital par- ticipation					
<b>GRANICA POLSKO-UKRAIŃSKA (cd.) POLISH-UKRAINIAN BORDER (cont.)</b>										
POWIAT LESKI .....	a	2663	124	2539	67	10	88	8	128	2156
	b	2731	123	2608	66	9	89	10	130	2209
<b>Gmina miejsko-wiejska Urban-rural gmina</b>										
Lesko .....	a	1103	62	1041	36	7	34	5	50	872
	b	1125	67	1058	37	6	35	7	50	879
miasto .....	a	708	52	656	26	5	27	5	34	526
urban area	b	725	57	668	27	5	28	7	34	532
wieś .....	a	395	10	385	10	2	7	-	16	346
rural area	b	400	10	390	10	1	7	-	16	347
<b>Gminy wiejskie Rural gminas</b>										
Baligród .....	a	301	11	290	5	-	7	1	13	256
	b	310	10	300	5	-	7	1	14	262
Cisna .....	a	273	12	261	2	1	14	-	16	219
	b	273	13	260	2	1	14	-	16	217
Olszanica .....	a	377	16	361	11	2	12	1	26	298
	b	388	11	377	10	2	12	1	26	313
Solina .....	a	609	23	586	13	-	21	1	23	511
	b	635	22	613	12	-	21	1	24	538
POWIAT LUBACZOWSKI	a	2987	180	2807	88	10	98	30	182	2312
	b	3082	190	2892	91	11	98	34	186	2369
<b>Gmina miejska Urban gmina</b>										
Lubaczów .....	a	978	59	919	40	3	44	12	54	730
	b	1020	61	959	40	3	44	14	55	756
<b>Gminy miejsko-wiejskie Urban-rural gminas</b>										
Cieszanów .....	a	310	21	289	10	1	9	2	27	229
	b	325	24	301	10	1	9	4	28	238
miasto .....	a	130	10	120	8	1	5	1	14	87
urban area	b	137	9	128	8	1	5	3	15	92
wieś .....	a	180	11	169	2	-	4	1	13	142
rural area	b	188	15	173	2	-	4	1	13	146
Narol .....	a	406	22	384	8	1	5	5	25	330
	b	416	23	393	9	2	5	5	25	338
miasto .....	a	158	10	148	5	-	1	4	8	128
urban area	b	162	10	152	6	1	1	4	8	131
wieś .....	a	248	12	236	3	1	4	1	17	202
rural area	b	254	13	241	3	1	4	1	17	207

**TABL. 1. PODMIOTY GOSPODARKI NARODOWEJ W REJESTRZE REGON WEDŁUG SEKTORÓW WŁASNOŚCI I WYBRANYCH FORM PRAWNYCH (cd.)**

Stan w dniu 31 XII

ENTITIES OF THE NATIONAL ECONOMY IN THE REGON REGISTER BY OWNERSHIP SECTORS AND SELECTED LEGAL FORMS (cont.)

As of 31 XII

**H. WOJEWÓDZTWO PODKARPACKIE (cd.)**

H. *PODKARPACKIE VOIVODSHIP (cont.)*

WYSZCZEGÓLNIENIE SPECIFICATION  a - 2011 b - 2012	Ogółem Grand total	Sektor Sector		Z ogółem Of grand total						
		publiczny public	prywatny private	spółki handlowe commercial companies		spółki cywilne civil law partnerships	spółdziel- nie co-oper- atives	fundacje stowarzy- szenia i or- ganizacje społeczne founda- tions, asso- ciations and social organiza- tions	osoby fizyczne prowadzą- ce działal- ność gos- podarczą natural persons conducting economic activity	
				razem total	w tym z udziałem kapitału zagrani- cznego of which with foreign capital par- ticipation					
<i>GRANICA POLSKO-UKRAIŃSKA (cd.) POLISH-UKRAINIAN BORDER (cont.)</i>										
POWIAT LUBACZOWSKI (dok.) (cont.)										
<b>Gminy miejsko-wiejskie (dok.) Urban-rural gminas (cont.)</b>										
Oleszyce ..... a	391	28	363	13	2	19	3	20	296	
b	400	28	372	12	2	19	3	21	304	
miasto ..... a	232	22	210	6	-	16	3	8	171	
urban area b	245	22	223	6	-	16	3	9	182	
wieś ..... a	159	6	153	7	2	3	-	12	125	
rural area b	155	6	149	6	2	3	-	12	122	
<b>Gminy wiejskie Rural gminas</b>										
Horyniec-Zdrój ..... a	239	13	226	8	1	5	4	13	188	
b	249	16	233	9	1	5	4	13	191	
Lubaczów ..... a	359	14	345	4	2	11	1	21	300	
b	365	15	350	5	2	11	1	22	303	
Stary Dzików ..... a	166	11	155	2	-	1	3	11	136	
b	170	11	159	3	-	1	3	11	139	
Wielkie Oczy ..... a	138	12	126	3	-	4	-	11	103	
b	137	12	125	3	-	4	-	11	100	
POWIAT PRZEMYSKI ..... a	3670	180	3490	99	20	119	30	230	2877	
b	3784	177	3607	114	29	124	31	247	2932	
<b>Gminy wiejskie Rural gminas</b>										
Bircza ..... a	335	18	317	11	2	6	2	33	255	
b	349	17	332	12	3	6	2	33	267	
Dubiecko ..... a	388	27	361	8	-	15	3	28	295	
b	398	27	371	8	-	17	3	28	303	
Fredropol ..... a	203	19	184	2	-	4	-	26	138	
b	214	19	195	2	-	3	-	28	144	
Krasiczyn ..... a	351	9	342	9	4	13	2	5	301	
b	352	9	343	9	3	15	2	7	294	
Krzywcza ..... a	237	11	226	1	-	3	1	15	198	
b	239	10	229	1	-	3	1	16	198	
Medyka ..... a	284	14	270	18	2	13	3	21	205	
b	303	14	289	20	4	13	3	21	222	

**TABL. 1. PODMIOTY GOSPODARKI NARODOWEJ W REJESTRZE REGON WEDŁUG SEKTORÓW WŁASNOŚCI I WYBRANYCH FORM PRAWNYCH (dok.)**

Stan w dniu 31 XII

ENTITIES OF THE NATIONAL ECONOMY IN THE REGON REGISTER BY OWNERSHIP SECTORS AND SELECTED LEGAL FORMS (cont.)

As of 31 XII

**H. WOJEWÓDZTWO PODKARPACKIE (dok.)**

H. PODKARPACKIE VOIVODSHIP (cont.)

WYSZCZEGÓLNIENIE SPECIFICATION  a - 2011 b - 2012	Ogółem Grand total	Sektor Sector		Z ogółem Of grand total					
		publiczny public	prywatny private	spółki handlowe commercial companies		spółki cywilne civil law partnerships	spółdziel- nie co-oper- atives	fundacje stowarzy- szenia i or- ganizacje społeczne founda- tions, asso- ciations and social organiza- tions	osoby fizyczne prowadzą- ce działal- ność gos- podarczą natural persons conducting economic activity
				razem total	w tym z udziałem kapitału zagrani- cznego of which with foreign capital par- ticipation				
<b>GRANICA POLSKO-UKRAIŃSKA (dok.) POLISH-UKRAINIAN BORDER (cont.)</b>									
<b>POWIAT PRZEMYSKI (dok.) (cont.)</b>									
<b>Gminy wiejskie (dok.) Rural gminas (cont.)</b>									
Orły ..... a	418	19	399	6	-	16	7	28	330
b	434	19	415	12	3	17	8	29	335
Przemysł ..... a	680	24	656	21	10	22	4	22	567
b	702	24	678	26	14	23	4	29	571
Stubno ..... a	173	11	162	7	1	4	1	17	126
b	183	11	172	8	1	4	1	21	130
Żurawica ..... a	601	28	573	16	1	23	7	35	462
b	610	27	583	16	1	23	7	35	468
<b>POWIAT SANOCKI ..... a</b>	<b>6769</b>	<b>266</b>	<b>6503</b>	<b>288</b>	<b>38</b>	<b>407</b>	<b>26</b>	<b>301</b>	<b>5193</b>
b	6844	272	6572	304	41	412	28	312	5200
w tym gminy przygra- niczne of which border gminas	a 5347	199	5148	267	35	367	19	221	4049
b	5382	204	5178	280	38	372	18	228	4035
<b>gmina miejska urban gmina</b>									
Sanok ..... a	3711	151	3560	222	27	306	15	122	2746
b	3698	147	3551	235	30	310	14	127	2703
<b>gmina miejsko- -wiejska urban-rural gmina</b>									
Zagórz ..... a	710	23	687	21	3	29	1	39	553
b	737	20	717	21	3	29	1	39	578
miasto ..... a	370	16	354	18	3	22	1	16	270
urban area	b 379	14	365	18	3	22	1	16	279
wieś ..... a	340	7	333	3	-	7	-	23	283
rural area	b 358	6	352	3	-	7	-	23	299
<b>gminy wiejskie rural gminas</b>									
Sanok ..... a	842	17	825	21	4	30	3	52	689
b	862	29	833	21	4	31	3	54	692
Tyrawa Wołoska ..... a	84	8	76	3	1	2	-	8	61
b	85	8	77	3	1	2	-	8	62
<b>MIASTO NA PRAWACH POWIATU CITY WITH POWIAT STATUS</b>									
PRZEMYŚL ..... a	5901	386	5515	460	102	457	31	285	3901
b	6014	378	5636	500	126	453	35	301	3913

**TABL. 2. SPÓŁKI HANDLOWE W REJESTRZE REGON WEDŁUG WYBRANYCH FORM PRAWNYCH**

Stan w dniu 31 XII

COMMERCIAL COMPANIES IN THE REGON REGISTER BY SELECTED LEGAL FORMS

As of 31 XII

**A. WEDŁUG WOJEWÓDZTW**
**A. BY VOIVODSHIPS**

WYSZCZEGÓLNIENIE SPECIFICATION	Ogółem Grand total	Spółki kapitałowe Companies			Spółki osobowe Partnerships					
		razem total	akcyjne joint stock	z ograniczoną odpowiedzialnością limited liability	razem total	partnerskie professional partnerships	jawne unlimited partnerships	komandytowe limited partnerships	komandytowo- akcyjne joint stock-limited partnerships	
a - 2011										
b - 2012										
c - 2011 = 100										
<b>OGÓŁEM TOTAL</b>										
<b>OGÓŁEM</b> .....	a	<b>147301</b>	<b>129436</b>	<b>4825</b>	<b>124611</b>	<b>17865</b>	<b>731</b>	<b>12765</b>	<b>3639</b>	<b>730</b>
<b>GRAND TOTAL</b> .....	b	<b>159843</b>	<b>140075</b>	<b>5061</b>	<b>135014</b>	<b>19768</b>	<b>797</b>	<b>13063</b>	<b>4525</b>	<b>1383</b>
	c	<b>108,5</b>	<b>108,2</b>	<b>104,9</b>	<b>108,3</b>	<b>110,7</b>	<b>109,0</b>	<b>102,3</b>	<b>124,3</b>	<b>189,5</b>
w tym gminy przygraniczne	a	<b>25804</b>	<b>22603</b>	<b>852</b>	<b>21751</b>	<b>3201</b>	<b>200</b>	<b>2417</b>	<b>469</b>	<b>115</b>
	b	<b>27515</b>	<b>24046</b>	<b>872</b>	<b>23174</b>	<b>3469</b>	<b>233</b>	<b>2468</b>	<b>576</b>	<b>192</b>
of which border gminas	c	<b>106,6</b>	<b>106,4</b>	<b>102,3</b>	<b>106,5</b>	<b>108,4</b>	<b>116,5</b>	<b>102,1</b>	<b>122,8</b>	<b>167,0</b>
<b>WOJEWÓDZTWO POMORSKIE POMORSKIE VOIVODSHIP</b>										
Razem .....	a	23051	20672	798	19874	2379	108	1701	456	114
Total	b	24565	21962	816	21146	2603	115	1722	567	199
	c	106,6	106,2	102,3	106,4	109,4	106,5	101,2	124,3	174,6
w tym gminy przygraniczne	a	17108	15496	672	14824	1612	89	1048	369	106
	b	18235	16461	689	15772	1774	95	1059	447	173
of which border gminas	c	106,6	106,2	102,5	106,4	110,0	106,7	101,0	121,1	163,2
<b>WOJEWÓDZTWO WARMIŃSKO-MAZURSKIE WARMINSKO-MAZURSKIE VOIVODSHIP</b>										
Razem .....	a	6409	5350	141	5209	1059	88	886	79	6
Total	b	6820	5669	142	5527	1151	118	917	100	16
	c	106,4	106,0	100,7	106,1	108,7	134,1	103,5	126,6	266,7
w tym gminy przygraniczne	a	4821	4023	104	3919	798	80	654	59	5
	b	5144	4282	109	4173	862	105	676	72	9
of which border gminas	c	106,7	106,4	104,8	106,5	108,0	131,3	103,4	122,0	180,0
<b>WOJEWÓDZTWO PODLASKIE PODLASKIE VOIVODSHIP</b>										
Razem .....	a	4739	3481	107	3374	1258	76	1087	93	2
Total	b	5115	3767	111	3656	1348	79	1105	135	29
	c	107,9	108,2	103,7	108,4	107,2	103,9	101,7	145,2	1450,0
w tym gminy przygraniczne	a	722	532	16	516	190	6	178	5	1
	b	774	568	14	554	206	8	185	10	3
of which border gminas	c	107,2	106,8	87,5	107,4	108,4	133,3	103,9	200,0	300,0
<b>WOJEWÓDZTWO MAZOWIECKIE MAZOWIECKIE VOIVODSHIP</b>										
Razem .....	a	95912	86136	3290	82846	9776	257	6213	2732	574
Total	b	104836	93754	3500	90254	11082	276	6385	3363	1058
	c	109,3	108,8	106,4	108,9	113,4	107,4	102,8	123,1	184,3
w tym gminy przygraniczne	a	63	49	2	47	14	-	13	1	-
	b	68	52	2	50	16	-	15	1	-
of which border gminas	c	107,9	106,1	100,0	106,4	114,3	-	115,4	100,0	-
<b>WOJEWÓDZTWO LUBELSKIE LUBELSKIE VOIVODSHIP</b>										
Razem .....	a	9194	7438	245	7193	1756	106	1517	113	20
Total	b	9847	7994	243	7751	1853	110	1551	157	35
	c	107,1	107,5	99,2	107,8	105,5	103,8	102,2	138,9	175,0
w tym gminy przygraniczne	a	1728	1411	28	1383	317	12	292	12	1
	b	1827	1492	28	1464	335	13	299	21	2
of which border gminas	c	105,7	105,7	100,0	105,9	105,7	108,3	102,4	175,0	200,0
<b>WOJEWÓDZTWO PODKARPACKIE PODKARPACKIE VOIVODSHIP</b>										
Razem .....	a	7996	6359	244	6115	1637	96	1361	166	14
Total	b	8660	6929	249	6680	1731	99	1383	203	46
	c	108,3	109,0	102,0	109,2	105,7	103,1	101,6	122,3	328,6
w tym gminy przygraniczne	a	1362	1092	30	1062	270	13	232	23	2
	b	1467	1191	30	1161	276	12	234	25	5
of which border gminas	c	107,7	109,1	100,0	109,3	102,2	92,3	100,9	108,7	250,0

**TABL. 2. SPÓŁKI HANDLOWE W REJESTRZE REGON WEDŁUG WYBRANYCH FORM PRAWNYCH (dok.)**

Stan w dniu 31 XII

COMMERCIAL COMPANIES IN THE REGON REGISTER BY SELECTED LEGAL FORMS (cont.)

As of 31 XII

**B. W GMINACH PRZYGRANICZNYCH WEDŁUG ODCINKÓW GRANIC**
**B. IN BORDER GMINAS BY BORDERS SECTIONS**

WYSZCZEGÓLNIENIE SPECIFICATION	Ogółem Grand Total	Spółki kapitałowe Companies			Spółki osobowe Partnerships					
		razem total	akcyjne joint stock	z ograniczoną odpowiedzialnością limited liability	razem total	partnerskie professional partnerships	jawne unlimited partnerships	komandytowe limited partnerships	komandytowo-akcyjne joint stock-limited partnerships	
a - 2011 b - 2012 c - 2011 = 100										
<b>OGÓŁEM<sup>1</sup></b> .....	<b>a</b>	<b>25804</b>	<b>22603</b>	<b>852</b>	<b>21751</b>	<b>3201</b>	<b>200</b>	<b>2417</b>	<b>469</b>	<b>115</b>
<b>GRAND TOTAL<sup>1</sup></b> .....	<b>b</b>	<b>27515</b>	<b>24046</b>	<b>872</b>	<b>23174</b>	<b>3469</b>	<b>233</b>	<b>2468</b>	<b>576</b>	<b>192</b>
	<b>c</b>	<b>106,6</b>	<b>106,4</b>	<b>102,3</b>	<b>106,5</b>	<b>108,4</b>	<b>116,5</b>	<b>102,1</b>	<b>122,8</b>	<b>167,0</b>
<b>GRANICA POLSKO-ROSYJSKA POLISH-RUSSIAN BORDER</b>										
Razem gminy przygraniczne	a	21929	19519	776	18743	2410	169	1702	428	111
	b	23379	20743	798	19945	2636	200	1735	519	182
Total border gminas	c	106,6	106,3	102,8	106,4	109,4	118,3	101,9	121,3	164,0
w województwach: in voivodships:										
Pomorskim .....	a	17108	15496	672	14824	1612	89	1048	369	106
Pomorskie	b	18235	16461	689	15772	1774	95	1059	447	173
	c	106,6	106,2	102,5	106,4	110,0	106,7	101,0	121,1	163,2
Warmińsko-mazurskim .....	a	4821	4023	104	3919	798	80	654	59	5
Warmińsko-Mazurskie	b	5144	4282	109	4173	862	105	676	72	9
	c	106,7	106,4	104,8	106,5	108,0	131,3	103,4	122,0	180,0
<b>GRANICA POLSKO-BIAŁORUSKA POLISH-BELARUSIAN BORDER</b>										
Razem gminy przygraniczne	a	1748	1381	34	1347	367	14	339	12	2
	b	1860	1464	32	1432	396	17	352	23	4
Total border gminas	c	106,4	106,0	94,1	106,3	107,9	121,4	103,8	191,7	200,0
w województwach: in voivodships:										
Podlaskim .....	a	722	532	16	516	190	6	178	5	1
Podlaskie	b	774	568	14	554	206	8	185	10	3
	c	107,2	106,8	87,5	107,4	108,4	133,3	103,9	200,0	300,0
Mazowieckim .....	a	63	49	2	47	14	-	13	1	-
Mazowieckie	b	68	52	2	50	16	-	15	1	-
	c	107,9	106,1	100,0	106,4	114,3	-	115,4	100,0	-
Lubelskim .....	a	963	800	16	784	163	8	148	6	1
Lubelskie	b	1018	844	16	828	174	9	152	12	1
	c	105,7	105,5	100,0	105,6	106,7	112,5	102,7	200,0	100,0
<b>GRANICA POLSKO-UKRAIŃSKA POLISH-UKRAINIAN BORDER</b>										
Razem gminy przygraniczne	a	2258	1813	42	1771	445	18	396	29	2
	b	2406	1948	42	1906	458	17	401	34	6
Total border gminas	c	106,6	107,4	100,0	107,6	102,9	94,4	101,3	117,2	300,0
w województwach: in voivodships:										
Lubelskim .....	a	896	721	12	709	175	5	164	6	-
Lubelskie	b	939	757	12	745	182	5	167	9	1
	c	104,8	105,0	100,0	105,1	104,0	100,0	101,8	150,0	x
Podkarpackim .....	a	1362	1092	30	1062	270	13	232	23	2
Podkarpackie	b	1467	1191	30	1161	276	12	234	25	5
	c	107,7	109,1	100,0	109,3	102,2	92,3	100,9	108,7	250,0

<sup>1</sup> Sumy składników są wyższe od wielkości ogółem o dane dla 16 gmin (w województwie lubelskim) leżących we wspólnej strefie przygranicznej przy granicy polsko-białoruskiej i polsko-ukraińskiej.

<sup>1</sup> The sums of components are higher than the total value by the data for 16 gminas (in Lubelskie voivodship) lying in the common border area by the Polish-Belarusian and Polish-Ukrainian border.

**TABL. 3. PODMIOTY GOSPODARKI NARODOWEJ W REJESTRZE REGON WEDŁUG WYBRANYCH SEKCJI POLSKIEJ KLASYFIKACJI DZIAŁALNOŚCI**

Stan w dniu 31 XII

ENTITIES OF THE NATIONAL ECONOMY IN THE REGON REGISTER BY SELECTED SECTIONS OF THE POLISH CLASSIFICATION OF ACTIVITIES

As of 31 XII

**A. WEDŁUG WOJEWÓDZTW**

**A. BY VOIVODSHIPS**

WYSZCZEGÓLNIENIE SPECIFICATION  a - 2011 b - 2012 c - 2011 = 100	Ogółem Grand total	W tym Of which								
		rolnictwo, leśnictwo, łowiectwo i rybactwo agriculture, forestry and fishing	przemysł industry		budo- wnictwo construc- tion	handel; naprawa pojazdów samochodo- wych <sup>Δ</sup> trade; repair of motor vehicles <sup>Δ</sup>	zakwate- rowanie i gastro- nomia <sup>Δ</sup> accom- modation and catering <sup>Δ</sup>	transport i gospo- darka magazy- nowa transporta- tion and storage	działal- ność profesjo- nalna, nau- kowa i technicz- na profes- sional, scientific and technical activities	admini- strowanie i działal- ność wspiera- jąca <sup>Δ</sup> adminis- trative and support service activities
			razem total	w tym przetwórstwo prze- mysłowe of which manufac- turing						
<b>OGÓŁEM TOTAL</b>										
<b>OGÓŁEM</b> .....	a <b>1455392</b>	<b>35458</b>	<b>136309</b>	<b>128169</b>	<b>164917</b>	<b>390368</b>	<b>43761</b>	<b>97941</b>	<b>141087</b>	<b>38035</b>
<b>GRAND TOTAL</b>	b <b>1499940</b>	<b>34388</b>	<b>140805</b>	<b>131596</b>	<b>168495</b>	<b>393267</b>	<b>45045</b>	<b>98352</b>	<b>148358</b>	<b>40310</b>
	c <b>103,1</b>	<b>97,0</b>	<b>103,3</b>	<b>102,7</b>	<b>102,2</b>	<b>100,7</b>	<b>102,9</b>	<b>100,4</b>	<b>105,2</b>	<b>106,0</b>
<b>w tym gminy przygraniczne</b>	a <b>306424</b>	<b>8597</b>	<b>29301</b>	<b>27590</b>	<b>33245</b>	<b>74393</b>	<b>13125</b>	<b>20206</b>	<b>26171</b>	<b>7113</b>
<b>of which border gminas</b>	b <b>315051</b>	<b>8505</b>	<b>30297</b>	<b>28416</b>	<b>33905</b>	<b>74573</b>	<b>13398</b>	<b>20354</b>	<b>27283</b>	<b>7570</b>
	c <b>102,8</b>	<b>98,9</b>	<b>103,4</b>	<b>103,0</b>	<b>102,0</b>	<b>100,2</b>	<b>102,1</b>	<b>100,7</b>	<b>104,2</b>	<b>106,4</b>
<b>WOJEWÓDZTWO POMORSKIE POMORSKIE VOIVODSHIP</b>										
Razem .....	a 258197	5581	29081	27618	32539	60053	13198	17169	22162	5887
Total	b 265033	5334	30133	28511	33166	59933	13362	17290	23081	6316
	c 102,6	95,6	103,6	103,2	101,9	99,8	101,2	100,7	104,1	107,3
<b>w tym gminy przygraniczne</b>	a 140910	1363	15303	14591	14634	30732	8034	9721	15075	3567
<b>of which border gminas</b>	b 145694	1274	15919	15132	14865	31021	8210	9800	15830	3859
	c 103,4	93,5	104,0	103,7	101,6	100,9	102,2	100,8	105,0	108,2
<b>WOJEWÓDZTWO WARMIŃSKO-MAZURSKIE WARMINSKO-MAZURSKIE VOIVODSHIP</b>										
Razem .....	a 117172	5235	10247	9504	13706	27828	3349	7104	7983	2660
Total	b 119913	5268	10509	9698	13848	27756	3417	7037	8296	2817
	c 102,3	100,6	102,6	102,0	101,0	99,7	102,0	99,1	103,9	105,9
<b>w tym gminy przygraniczne</b>	a 78094	2893	6554	6083	8431	18173	2280	4705	5845	1891
<b>of which border gminas</b>	b 79990	2879	6770	6251	8531	18159	2320	4637	6063	2000
	c 102,4	99,5	103,3	102,8	101,2	99,9	101,8	98,6	103,7	105,8
<b>WOJEWÓDZTWO PODLASKIE PODLASKIE VOIVODSHIP</b>										
Razem .....	a 91738	3630	8153	7665	11337	25402	2116	6789	7234	1725
Total	b 94721	3686	8441	7895	11741	25417	2159	6867	7500	1920
	c 103,3	101,5	103,5	103,0	103,6	100,1	102,0	101,1	103,7	111,3
<b>w tym gminy przygraniczne</b>	a 19384	1206	2131	2009	2322	4873	562	1178	1142	358
<b>of which border gminas</b>	b 19925	1183	2215	2084	2390	4899	586	1229	1186	388
	c 102,8	98,1	103,9	103,7	102,9	100,5	104,3	104,3	103,9	108,4
<b>WOJEWÓDZTWO MAZOWIECKIE MAZOWIECKIE VOIVODSHIP</b>										
Razem .....	a 675099	13289	59543	55800	69360	184106	16399	45314	80350	21867
Total	b 699212	12294	61518	57178	70725	187125	17258	45375	85312	23259
	c 103,6	92,5	103,3	102,5	102,0	101,6	105,2	100,1	106,2	106,4
<b>w tym gminy przygraniczne</b>	a 1964	196	178	166	238	525	35	134	112	43
<b>of which border gminas</b>	b 1995	201	167	151	241	537	33	137	112	43
	c 101,6	102,6	93,8	91,0	101,3	102,3	94,3	102,2	100,0	100,0
<b>WOJEWÓDZTWO LUBELSKIE LUBELSKIE VOIVODSHIP</b>										
Razem .....	a 162095	4328	13863	12952	19053	49045	4385	11233	11840	3416
Total	b 166027	4391	14386	13351	19663	49152	4412	11387	12137	3333
	c 102,4	101,5	103,8	103,1	103,2	100,2	100,6	101,4	102,5	97,6
<b>w tym gminy przygraniczne</b>	a 34913	1576	2694	2464	4221	10819	939	2535	1996	666
<b>of which border gminas</b>	b 35730	1595	2737	2490	4351	10825	945	2621	2049	670
	c 102,3	101,2	101,6	101,1	103,1	100,1	100,6	103,4	102,7	100,6
<b>WOJEWÓDZTWO PODKARPACKIE PODKARPACKIE VOIVODSHIP</b>										
Razem .....	a 151091	3395	15422	14630	18922	43934	4314	10332	11518	2480
Total	b 155034	3415	15818	14963	19352	43884	4437	10396	12032	2665
	c 102,6	100,6	102,6	102,3	102,3	99,9	102,9	100,6	104,5	107,5
<b>w tym gminy przygraniczne</b>	a 31159	1363	2441	2277	3399	9271	1275	1933	2001	588
<b>of which border gminas</b>	b 31717	1373	2489	2308	3527	9132	1304	1930	2043	610
	c 101,8	100,7	102,0	101,4	103,8	98,5	102,3	99,8	102,1	103,7

**TABL. 3. PODMIOTY GOSPODARKI NARODOWEJ W REJESTRZE REGON WEDŁUG WYBRANYCH SEKCJI POLSKIEJ KLASYFIKACJI DZIAŁALNOŚCI (cd.)**

Stan w dniu 31 XII

ENTITIES OF THE NATIONAL ECONOMY IN THE REGON REGISTER BY SELECTED SECTIONS OF THE POLISH CLASSIFICATION OF ACTIVITIES (cont.)

As of 31 XII

**B. W GMINACH PRZYGRANICZNYCH WEDŁUG ODCINKÓW GRANIC**

**B. IN BORDER GMINAS BY BORDERS SECTIONS**

WYSZCZEGÓLNIENIE SPECIFICATION  a - 2011 b - 2012 c - 2011 = 100	Ogółem Grand total	W tym Of which								
		rolnictwo, leśnictwo, łowiectwo i rybactwo agriculture, forestry and fishing	przemysł industry		budo- wnictwo construc- tion	handel; naprawa pojazdów samocho- dowych <sup>1</sup> trade; repair of motor vehicles <sup>1</sup>	zakwate- rowanie i gastro- nomia <sup>1</sup> accom- modation and catering <sup>1</sup>	transport i gospo- darka magazy- nowa transporta- tion and storage	działal- ność profesjo- nalna, nau- kowa i technicz- na profes- sional, scientific and technical activities	admini- strowanie i działal- ność wspiera- jąca <sup>1</sup> adminis- trative and support service activities
			razem total	w tym przetwó- rstwo prze- mysłowe of which manufac- turing						
<b>OGÓŁEM<sup>1</sup></b> .....	<b>a 306424</b>	<b>8597</b>	<b>29301</b>	<b>27590</b>	<b>33245</b>	<b>74393</b>	<b>13125</b>	<b>20206</b>	<b>26171</b>	<b>7113</b>
<b>GRAND TOTAL<sup>1</sup></b>	<b>b 315051</b>	<b>8505</b>	<b>30297</b>	<b>28416</b>	<b>33905</b>	<b>74573</b>	<b>13398</b>	<b>20354</b>	<b>27283</b>	<b>7570</b>
	<b>c 102,8</b>	<b>98,9</b>	<b>103,4</b>	<b>103,0</b>	<b>102,0</b>	<b>100,2</b>	<b>102,1</b>	<b>100,7</b>	<b>104,2</b>	<b>106,4</b>
<b>GRANICA POLSKO-ROSYJSKA POLISH-RUSSIAN BORDER</b>										
Razem gminy przygranicz- ne	a 219004	4256	21857	20674	23065	48905	10314	14426	20920	5458
Total border gminas	b 225684	4153	22689	21383	23396	49180	10530	14437	21893	5859
	c 103,1	97,6	103,8	103,4	101,4	100,6	102,1	100,1	104,7	107,3
w województwach: in voivodships:										
Pomorskim .....	a 140910	1363	15303	14591	14634	30732	8034	9721	15075	3567
Pomorskie	b 145694	1274	15919	15132	14865	31021	8210	9800	15830	3859
	c 103,4	93,5	104,0	103,7	101,6	100,9	102,2	100,8	105,0	108,2
Warmińsko-mazurskim .....	a 78094	2893	6554	6083	8431	18173	2280	4705	5845	1891
Warmińsko-Mazurskie	b 79990	2879	6770	6251	8531	18159	2320	4637	6063	2000
	c 102,4	99,5	103,3	102,8	101,2	99,9	101,8	98,6	103,7	105,8
<b>GRANICA POLSKO-BIAŁORUSKA POLISH-BELARUSIAN BORDER</b>										
Razem gminy przygranicz- ne	a 36670	2157	3490	3249	4444	9875	990	2538	2157	737
Total border gminas	b 37693	2158	3584	3316	4567	9933	1030	2660	2230	743
	c 102,8	100,0	102,7	102,1	102,8	100,6	104,0	104,8	103,4	100,8
w województwach: in voivodships:										
Podlaskim .....	a 19384	1206	2131	2009	2322	4873	562	1178	1142	358
Podlaskie	b 19925	1183	2215	2084	2390	4899	586	1229	1186	388
	c 102,8	98,1	103,9	103,7	102,9	100,5	104,3	104,3	103,9	108,4
Mazowieckim .....	a 1964	196	178	166	238	525	35	134	112	43
Mazowieckie	b 1995	201	167	151	241	537	33	137	112	43
	c 101,6	102,6	93,8	91,0	101,3	102,3	94,3	102,2	100,0	100,0
Lubelskim .....	a 15322	755	1181	1074	1884	4477	393	1226	903	336
Lubelskie	b 15773	774	1202	1081	1936	4497	411	1294	932	312
	c 102,9	102,5	101,8	100,7	102,8	100,4	104,6	105,5	103,2	92,9
<b>GRANICA POLSKO-UKRAIŃSKA POLISH-UKRAINIAN BORDER</b>										
Razem gminy przygranicz- ne	a 54604	2437	4287	3966	6267	16686	1959	3425	3250	990
Total border gminas	b 55663	2466	4351	4008	6479	16532	1988	3445	3323	1037
	c 101,9	101,2	101,5	101,1	103,4	99,1	101,5	100,6	102,2	104,7
w województwach: in voivodships:										
Lubelskim .....	a 23445	1074	1846	1689	2868	7415	684	1492	1249	402
Lubelskie	b 23946	1093	1862	1700	2952	7400	684	1515	1280	427
	c 102,1	101,8	100,9	100,7	102,9	99,8	100,0	101,5	102,5	106,2
Podkarpackim .....	a 31159	1363	2441	2277	3399	9271	1275	1933	2001	588
Podkarpackie	b 31717	1373	2489	2308	3527	9132	1304	1930	2043	610
	c 101,8	100,7	102,0	101,4	103,8	98,5	102,3	99,8	102,1	103,7

<sup>1</sup> Sumy składników są wyższe od wielkości ogółem o dane dla 16 gmin (w województwie lubelskim) leżących we wspólnej strefie przygranicznej przy granicy polsko-białoruskiej i polsko-ukraińskiej.

<sup>1</sup> The sums of components are higher than the total value by the data for 16 gminas (in Lubelskie voivodship) lying in the common border area by the Polish-Belarusian and Polish-Ukrainian border.

**TABL. 3. PODMIOTY GOSPODARKI NARODOWEJ W REJESTRZE REGON WEDŁUG WYBRANYCH SEKCJI POLSKIEJ KLASYFIKACJI DZIAŁALNOŚCI (cd.)**

Stan w dniu 31 XII

ENTITIES OF THE NATIONAL ECONOMY IN THE REGON REGISTER BY SELECTED SECTIONS OF THE POLISH CLASSIFICATION OF ACTIVITIES (cont.)

As of 31 XII

**C. WOJEWÓDZTWO POMORSKIE**

**C. POMORSKIE VOIVODSHIP**

WYSZCZEGÓLNIENIE SPECIFICATION	Ogółem Grand total	W tym Of which								
		rolnictwo, leśnictwo, łowiectwo i rybactwo agriculture, forestry and fishing	przemysł industry		budo- wnictwo construc- tion	handel; naprawa pojazdów samocho- dowych <sup>Δ</sup> trade; repair of motor vehicles <sup>Δ</sup>	zakwate- rowanie i gastro- nomia <sup>Δ</sup> accom- modation and catering <sup>Δ</sup>	transport i gospo- darka magazy- nowa transporta- tion and storage	działal- ność profesjo- nalna, na- ukowa i technicz- na profes- sional, scientific and technical activities	admini- strowanie i działal- ność wspiera- jąca <sup>Δ</sup> adminis- trative and support service activities
			razem total	w tym przetwór- stwo prze- mysłowe of which manufac- turing						
<b>WOJEWÓDZTWO</b> ..... a	<b>258197</b>	<b>5581</b>	<b>29081</b>	<b>27618</b>	<b>32539</b>	<b>60053</b>	<b>13198</b>	<b>17169</b>	<b>22162</b>	<b>5887</b>
<b>VOIVODSHIP</b> ..... b	<b>265033</b>	<b>5334</b>	<b>30133</b>	<b>28511</b>	<b>33166</b>	<b>59933</b>	<b>13362</b>	<b>17290</b>	<b>23081</b>	<b>6316</b>
w tym: of which:										
<b>powiaty przygranicz- ne</b> ..... a	<b>140910</b>	<b>1363</b>	<b>15303</b>	<b>14591</b>	<b>14634</b>	<b>30732</b>	<b>8034</b>	<b>9721</b>	<b>15075</b>	<b>3567</b>
<b>border powiats</b> ..... b	<b>145694</b>	<b>1274</b>	<b>15919</b>	<b>15132</b>	<b>14865</b>	<b>31021</b>	<b>8210</b>	<b>9800</b>	<b>15830</b>	<b>3859</b>
<b>gminy przygraniczne</b> ..... a	<b>140910</b>	<b>1363</b>	<b>15303</b>	<b>14591</b>	<b>14634</b>	<b>30732</b>	<b>8034</b>	<b>9721</b>	<b>15075</b>	<b>3567</b>
<b>border gminas</b> ..... b	<b>145694</b>	<b>1274</b>	<b>15919</b>	<b>15132</b>	<b>14865</b>	<b>31021</b>	<b>8210</b>	<b>9800</b>	<b>15830</b>	<b>3859</b>
<b>GRANICA POLSKO-ROSYJSKA POLISH-RUSSIAN BORDER</b>										
<b>POWIAT GDAŃSKI</b> ..... a	11476	222	1711	1638	1741	2681	269	1007	845	278
..... b	12055	207	1779	1711	1780	2768	292	1047	929	306
<b>Gmina miejska</b> <b>Urban gmina</b>										
<b>Pruszcz Gdański</b> ..... a	3873	21	501	486	552	1053	88	319	304	81
..... b	4021	17	535	519	565	1067	96	336	328	82
<b>Gminy wiejskie</b> <b>Rural gminas</b>										
<b>Cedry Wielkie</b> ..... a	449	24	76	71	76	91	23	50	17	6
..... b	470	22	80	76	76	92	24	56	17	9
<b>Kolbudy</b> ..... a	1852	25	232	217	242	373	40	144	180	55
..... b	1966	27	243	226	250	407	51	140	189	56
<b>Pruszcz Gdański</b> ..... a	2991	57	469	447	416	681	74	289	247	91
..... b	3195	50	468	452	438	717	68	311	280	101
<b>Przywidz</b> ..... a	465	32	80	76	91	99	13	35	21	14
..... b	483	33	85	82	92	98	17	39	19	15
<b>Pszczółki</b> ..... a	905	12	191	185	176	183	16	98	49	13
..... b	919	9	190	185	170	186	18	90	59	19
<b>Suchy Dąb</b> ..... a	296	13	65	63	45	65	3	23	5	4
..... b	300	11	72	69	38	65	5	22	5	6
<b>Trąbki Wielkie</b> ..... a	645	38	97	93	143	136	12	49	22	14
..... b	701	38	106	102	151	136	13	53	32	18
<b>POWIAT MALBORSKI</b> ..... a	6097	123	662	632	694	1561	159	390	412	143
..... b	6258	116	674	643	729	1604	172	389	418	156
<b>Gmina miejska</b> <b>Urban gmina</b>										
<b>Malbork</b> ..... a	4371	28	441	428	465	1166	126	253	324	114
..... b	4493	28	445	430	488	1197	134	255	326	125
<b>Gmina miejsko-wiejska</b> <b>Urban-rural gmina</b>										
<b>Nowy Staw</b> ..... a	555	18	57	49	65	101	6	38	32	7
..... b	572	16	52	45	70	115	9	38	32	7
<b>miasto</b> ..... a	416	4	34	29	46	74	5	24	24	2
<b>urban area</b> ..... b	431	4	32	27	51	85	6	24	25	2
<b>wieś</b> ..... a	139	14	23	20	19	27	1	14	8	5
<b>rural area</b> ..... b	141	12	20	18	19	30	3	14	7	5



**TABL. 3. PODMIOTY GOSPODARKI NARODOWEJ W REJESTRZE REGON WEDŁUG WYBRANYCH SEKCJI POLSKIEJ KLASYFIKACJI DZIAŁALNOŚCI (cd.)**

Stan w dniu 31 XII

ENTITIES OF THE NATIONAL ECONOMY IN THE REGON REGISTER BY SELECTED SECTIONS OF THE POLISH CLASSIFICATION OF ACTIVITIES (cont.)

As of 31 XII

**C. WOJEWÓDZTWO POMORSKIE (cd.)**

C. POMORSKIE VOIVODSHIP (cont.)

WYSZCZEGÓLNIENIE SPECIFICATION  a - 2011 b - 2012	Ogółem Grand total	W tym Of which								
		rolnictwo, leśnictwo, łowiectwo i rybactwo agriculture, forestry and fishing	przemysł industry		budo- wnictwo construc- tion	handel; naprawa pojazdów samocho- dowych <sup>Δ</sup> trade; repair of motor vehicles <sup>Δ</sup>	zakwate- rowanie i gastro- nomia <sup>Δ</sup> accom- modation and catering <sup>Δ</sup>	transport i gospo- darka magazy- nowa transporta- tion and storage	działal- ność profesjo- nalna, na- ukowa i technicz- na profes- sional, scientific and technical activities	admini- strowanie i działal- ność wspiera- jąca <sup>Δ</sup> admini- strative and support service activities
			razem total	w tym przetwór- stwo prze- mysłowe of which manufac- turing						
<b>GRANICA POLSKO-ROSYJSKA (cd.) POLISH-RUSSIAN BORDER (cont.)</b>										
<b>POWIAT MALBORSKI</b> (dok.) (cont.)										
<b>Gminy wiejskie</b> <b>Rural gminas</b>										
Lichnowy .....	a 257	12	49	49	36	56	4	17	9	6
	b 261	12	52	52	34	58	4	16	10	7
Malbork .....	a 398	27	51	43	45	123	10	36	21	7
	b 419	24	54	46	54	124	11	42	23	8
Miloradz .....	a 219	22	25	24	31	45	5	19	8	8
	b 223	22	30	29	32	42	6	14	10	8
Stare Pole .....	a 297	16	39	39	52	70	8	27	18	1
	b 290	14	41	41	51	68	8	24	17	1
<b>POWIAT NOWODWORSKI</b>	a 3744	174	433	404	449	838	728	168	147	61
	b 3829	163	454	425	451	815	764	180	151	70
<b>Gmina miejska</b> <b>Urban gmina</b>										
Krynica Morska .....	a 455	36	15	11	15	81	238	6	3	4
	b 456	37	15	11	14	77	240	7	4	5
<b>Gmina miejsko-wiejska</b> <b>Urban-rural gmina</b>										
Nowy Dwór Gdański .....	a 1494	45	163	154	202	419	61	99	75	34
	b 1501	40	168	159	201	402	62	110	75	38
miasto .....	a 1049	12	105	98	131	320	46	64	55	23
urban area	b 1053	11	112	105	128	310	48	69	55	25
wieś .....	a 445	33	58	56	71	99	15	35	20	11
rural area	b 448	29	56	54	73	92	14	41	20	13
<b>Gminy wiejskie</b> <b>Rural gminas</b>										
Ostaszewo .....	a 252	17	70	65	28	42	3	13	13	9
	b 266	17	74	69	30	45	2	12	15	7
Stegna .....	a 1076	46	129	123	143	231	289	36	36	11
	b 1112	41	138	132	145	222	305	40	36	15
Sztutowo .....	a 467	30	56	51	61	65	137	14	20	3
	b 494	28	59	54	61	69	155	11	21	5
<b>POWIAT PUCKI</b> .....	a 10709	408	885	843	1156	1881	3550	557	435	158
	b 10889	355	919	877	1195	1866	3566	557	457	201
<b>Gminy miejskie</b> <b>Urban gminas</b>										
Hel .....	a 597	32	27	20	32	128	183	49	8	12
	b 614	34	26	19	30	131	186	54	8	14
Jastarnia .....	a 1079	91	21	19	26	131	673	17	7	14
	b 1084	98	23	21	29	122	674	19	8	16
Puck .....	a 1362	8	120	120	140	321	179	71	116	28
	b 1386	7	127	127	139	312	177	73	111	35
Władysławowo .....	a 3450	101	114	104	204	466	1963	135	90	31
	b 3345	71	115	106	195	418	1927	125	93	48

**TABL. 3. PODMIOTY GOSPODARKI NARODOWEJ W REJESTRZE REGON WEDŁUG WYBRANYCH SEKCJI POLSKIEJ KLASYFIKACJI DZIAŁALNOŚCI (cd.)**

Stan w dniu 31 XII

ENTITIES OF THE NATIONAL ECONOMY IN THE REGON REGISTER BY SELECTED SECTIONS OF THE POLISH CLASSIFICATION OF ACTIVITIES (cont.)

As of 31 XII

**C. WOJEWÓDZTWO POMORSKIE (dok.)**

C. POMORSKIE VOIVODSHIP (cont.)

WYSZCZEGÓLNIENIE SPECIFICATION  a - 2011 b - 2012	Ogółem Grand total	W tym Of which								
		rolnictwo, leśnictwo, łowiectwo i rybacktvo agriculture, forestry and fishing	przemysł industry		budo- wnictwo construc- tion	handel; naprawa pojazdów samocho- dowych <sup>Δ</sup> trade; repair of motor vehicles <sup>Δ</sup>	zakwate- rowanie i gastro- nomia <sup>Δ</sup> accom- modation and catering <sup>Δ</sup>	transport i gospo- darka magazy- nowa transporta- tion and storage	działal- ność profesjo- nalna, na- ukowa i technicz- na profes- sional, scientific and technical activities	admini- strowanie i działal- ność wspiera- jąca <sup>Δ</sup> adminis- trative and support service activities
			razem total	w tym przetwó- rstwo prze- mysłowe of which manufac- turing						
<b>GRANICA POLSKO-ROSYJSKA (dok.) POLISH-RUSSIAN BORDER (cont.)</b>										
POWIAT PUCKI (dok.) (cont.)										
<b>Gminy wiejskie Rural gminas</b>										
Kosakowo .....	a 1493	34	213	211	196	340	134	136	130	37
	b 1594	31	225	222	210	364	144	141	139	43
Krokowa .....	a 928	66	96	89	158	125	256	34	20	16
	b 970	48	95	89	171	127	289	35	20	18
Puck .....	a 1800	76	294	280	400	370	162	115	64	20
	b 1896	66	308	293	421	392	169	110	78	27
MIASTA NA PRAWACH POWIATU CITIES WITH POWIAT STATUS										
GDAŃSK .....	a 65332	249	7019	6690	6482	14113	1811	4427	7921	1678
	b 67677	238	7202	6828	6606	14202	1870	4454	8322	1778
GDYNIA .....	a 35200	164	3969	3799	3424	8065	1131	2733	4216	1024
	b 36472	175	4246	4051	3405	8197	1153	2738	4421	1112
SOPOT .....	a 8352	23	624	585	688	1593	386	439	1099	225
	b 8514	20	645	597	699	1569	393	435	1132	236

**D. WOJEWÓDZTWO WARMIŃSKO-MAZURSKIE**

D. WARMIŃSKO-MAZURSKIE VOIVODSHIP

WYSZCZEGÓLNIENIE SPECIFICATION  a - 2011 b - 2012	Ogółem Grand total	W tym Of which								
		rolnictwo, leśnictwo, łowiectwo i rybacktvo agriculture, forestry and fishing	przemysł industry		budo- wnictwo construc- tion	handel; naprawa pojazdów samocho- dowych <sup>Δ</sup> trade; repair of motor vehicles <sup>Δ</sup>	zakwate- rowanie i gastro- nomia <sup>Δ</sup> accom- modation and catering <sup>Δ</sup>	transport i gospo- darka magazy- nowa transporta- tion and storage	działal- ność profesjo- nalna, na- ukowa i technicz- na profes- sional, scientific and technical activities	admini- strowanie i działal- ność wspiera- jąca <sup>Δ</sup> adminis- trative and support service activities
			razem total	w tym przetwó- rstwo prze- mysłowe of which manufac- turing						
<b>WOJEWÓDZTWO VOIVODSHIP</b>	a 117172	5235	10247	9504	13706	27828	3349	7104	7983	2660
	b 119913	5268	10509	9698	13848	27756	3417	7037	8296	2817
w tym: of which:										
<b>powiaty przygranicz- ne border powiats</b>	a 78094	2893	6554	6083	8431	18173	2280	4705	5845	1891
	b 79990	2879	6770	6251	8531	18159	2320	4637	6063	2000
<b>gminy przygraniczne border gminas</b>	a 78094	2893	6554	6083	8431	18173	2280	4705	5845	1891
	b 79990	2879	6770	6251	8531	18159	2320	4637	6063	2000

**TABL. 3. PODMIOTY GOSPODARKI NARODOWEJ W REJESTRZE REGON WEDŁUG WYBRANYCH SEKCJI POLSKIEJ KLASYFIKACJI DZIAŁALNOŚCI (cd.)**

Stan w dniu 31 XII

ENTITIES OF THE NATIONAL ECONOMY IN THE REGON REGISTER BY SELECTED SECTIONS OF THE POLISH CLASSIFICATION OF ACTIVITIES (cont.)

As of 31 XII

**D. WOJEWÓDZTWO WARMIŃSKO-MAZURSKIE (cd.)**

**D. WARMIŃSKO-MAZURSKIE VOIVODSHIP (cont.)**

WYSZCZEGÓLNIENIE SPECIFICATION	a - 2011 b - 2012	Ogółem Grand total	W tym Of which								
			rolnictwo, leśnictwo, łowiectwo i rybactwo agriculture, forestry and fishing	przemysł industry		budo- wnictwo construc- tion	handel; naprawa pojazdów samocho- dowych <sup>Δ</sup> trade; repair of motor vehicles <sup>Δ</sup>	zakwate- rowanie i gastro- nomia <sup>Δ</sup> accom- modation and catering <sup>Δ</sup>	transport i gospo- darka magazy- nowa transporta- tion and storage	działal- ność profesjo- nalna, na- ukowa i technicz- na profes- sional, scientific and technical activities	admini- strowanie i działal- ność wspiera- jąca <sup>Δ</sup> adminis- trative and support service activities
				razem total	w tym przetwó- rstwo prze- mysłowe of which manufac- turing						
<b>GRANICA POLSKO-ROSYJSKA POLISH-RUSSIAN BORDER</b>											
POWIAT BARTOSZYCKI	a	3856	209	309	280	438	953	97	238	159	92
	b	4008	209	338	305	453	962	95	242	162	89
<b>Gminy miejskie Urban gminas</b>											
Bartoszyce .....	a	2190	47	153	144	217	598	57	156	121	45
	b	2211	40	161	153	216	595	55	159	123	40
Górowo Iławeckie .....	a	359	11	21	18	30	53	9	15	11	7
	b	370	14	23	20	33	51	8	18	10	6
<b>Gminy miejsko-wiejskie Urban-rural gminas</b>											
Bisztynek .....	a	298	35	21	20	54	87	5	10	8	9
	b	380	34	28	22	64	89	4	11	8	13
miasto .....	a	144	10	11	11	33	44	2	4	4	5
urban area	b	207	10	13	11	35	47	1	6	4	8
wieś .....	a	154	25	10	9	21	43	3	6	4	4
rural area	b	173	24	15	11	29	42	3	5	4	5
Sępólno .....	a	305	34	27	23	45	69	6	12	6	11
	b	310	34	28	24	41	72	6	10	7	8
miasto .....	a	174	8	17	14	18	39	5	8	3	8
urban area	b	172	8	14	11	19	39	5	6	3	7
wieś .....	a	131	26	10	9	27	30	1	4	3	3
rural area	b	138	26	14	13	22	33	1	4	4	1
<b>Gminy wiejskie Rural gminas</b>											
Bartoszyce .....	a	510	56	66	56	75	112	15	32	8	17
	b	538	57	74	63	77	124	17	34	8	19
Górowo Iławeckie .....	a	194	26	21	19	17	34	5	13	5	3
	b	199	30	24	23	22	31	5	10	6	3
POWIAT BRANIEWSKI ....	a	2850	243	206	180	260	678	73	93	122	47
	b	2896	247	214	183	279	649	77	94	118	61
<b>Gmina miejska Urban gmina</b>											
Braniewo .....	a	1539	44	96	85	130	372	43	45	83	28
	b	1538	39	102	90	139	329	44	45	79	36
<b>Gminy miejsko-wiejskie Urban-rural gminas</b>											
Frombork .....	a	261	17	20	19	28	55	13	9	11	3
	b	263	14	21	20	31	55	14	8	12	4
miasto .....	a	227	10	20	19	22	47	12	6	11	3
urban area	b	229	9	20	19	25	46	13	6	12	4
wieś .....	a	34	7	-	-	6	8	1	3	-	-
rural area	b	34	5	1	1	6	9	1	2	-	-

**TABL. 3. PODMIOTY GOSPODARKI NARODOWEJ W REJESTRZE REGON WEDŁUG WYBRANYCH SEKCJI POLSKIEJ KLASYFIKACJI DZIAŁALNOŚCI (cd.)**

Stan w dniu 31 XII

ENTITIES OF THE NATIONAL ECONOMY IN THE REGON REGISTER BY SELECTED SECTIONS OF THE POLISH CLASSIFICATION OF ACTIVITIES (cont.)

As of 31 XII

**D. WOJEWÓDZTWO WARMIŃSKO-MAZURSKIE (cd.)**

D. WARMIŃSKO-MAZURSKIE VOIVODSHIP (cont.)

WYSZCZEGÓLNIENIE SPECIFICATION  a - 2011 b - 2012	Ogółem Grand total	W tym Of which								
		rolnictwo, leśnictwo, łowiectwo i rybactwo agriculture, forestry and fishing	przemysł industry		budo- wnictwo construc- tion	handel; naprawa pojazdów samocho- dowych <sup>Δ</sup> trade; repair of motor vehicles <sup>Δ</sup>	zakwate- rowanie i gastro- nomia <sup>Δ</sup> accom- modation and catering <sup>Δ</sup>	transport i gospo- darka magazy- nowa transporta- tion and storage	działal- ność profesjo- nalna, na- ukowa i technicz- na profes- sional, scientific and technical activities	admini- strowanie i działal- ność wspiera- jąca <sup>Δ</sup> admini- strative and support service activities
			razem total	w tym przetwó- rstwo prze- mysłowe of which manufac- turing						
<b>GRANICA POLSKO-ROSYJSKA (cd.) POLISH-RUSSIAN BORDER (cont.)</b>										
<b>POWIAT BRANIEWSKI (dok.) (cont.)</b>										
<b>Gminy miejsko-wiejskie (dok.)</b>										
<b>Urban-rural gminas (cont.)</b>										
Pieniężno .....	a 434	66	37	31	28	108	6	14	13	6
	b 455	70	36	30	31	115	7	14	12	5
miasto .....	a 292	31	22	17	15	72	6	11	13	4
urban area	b 306	31	22	17	18	75	7	12	12	3
wieś .....	a 142	35	15	14	13	36	-	3	-	2
rural area	b 149	39	14	13	13	40	-	2	-	2
<b>Gminy wiejskie Rural gminas</b>										
Braniewo .....	a 266	61	23	19	37	56	4	18	6	3
	b 284	65	26	20	41	63	4	18	6	6
Lelkowo .....	a 106	14	7	6	12	25	1	-	3	3
	b 105	15	6	5	9	27	1	1	4	3
Płoskinia .....	a 120	27	11	9	8	26	2	2	2	1
	b 124	28	13	9	7	26	4	2	1	3
Wilczęta .....	a 124	14	12	11	17	36	4	5	4	3
	b 127	16	10	9	21	34	3	6	4	4
<b>POWIAT ELBLĄSKI .....</b>	a 3582	311	499	467	384	829	82	193	148	57
	b 3715	314	512	481	398	870	86	189	154	70
<b>Gminy miejsko-wiejskie Urban-rural gminas</b>										
Młynary .....	a 261	27	34	29	30	65	8	9	10	7
	b 261	28	33	28	23	66	10	7	10	9
miasto .....	a 147	7	17	14	18	47	5	5	6	3
urban area	b 142	7	17	14	12	47	5	3	6	4
wieś .....	a 114	20	17	15	12	18	3	4	4	4
rural area	b 119	21	16	14	11	19	5	4	4	5
Pastęk .....	a 1278	75	141	131	133	337	30	59	63	23
	b 1311	76	148	138	140	348	26	56	67	31
miasto .....	a 997	33	108	101	91	268	25	44	57	20
urban area	b 1013	33	112	105	96	278	20	40	61	26
wieś .....	a 281	42	33	30	42	69	5	15	6	3
rural area	b 298	43	36	33	44	70	6	16	6	5
Tolkmicko .....	a 527	52	91	84	39	75	16	23	12	8
	b 557	53	94	88	48	82	14	27	12	8
miasto .....	a 285	12	56	51	16	34	9	7	4	2
urban area	b 298	13	60	56	17	38	8	8	3	3
wieś .....	a 242	40	35	33	23	41	7	16	8	6
rural area	b 259	40	34	32	31	44	6	19	9	5

**TABL. 3. PODMIOTY GOSPODARKI NARODOWEJ W REJESTRZE REGON WEDŁUG WYBRANYCH SEKCJI POLSKIEJ KLASYFIKACJI DZIAŁALNOŚCI (cd.)**

Stan w dniu 31 XII

ENTITIES OF THE NATIONAL ECONOMY IN THE REGON REGISTER BY SELECTED SECTIONS OF THE POLISH CLASSIFICATION OF ACTIVITIES (cont.)

As of 31 XII

**D. WOJEWÓDZTWO WARMIŃSKO-MAZURSKIE (cd.)**

D. WARMINSKO-MAZURSKIE VOIVODSHIP (cont.)

WYSZCZEGÓLNIENIE SPECIFICATION	Ogółem Grand total	W tym Of which								
		rolnictwo, leśnictwo, łowiectwo i rybactwo agriculture, forestry and fishing	przemysł industry		budo- wnictwo construc- tion	handel; naprawa pojazdów samocho- dowych <sup>Δ</sup> trade; repair of motor vehicles <sup>Δ</sup>	zakwate- rowanie i gastro- nomia <sup>Δ</sup> accom- modation and catering <sup>Δ</sup>	transport i gospo- darka magazy- nowa transporta- tion and storage	działal- ność profesjo- nalna, na- ukowa i technicz- na profes- sional, scientific and technical activities	admini- strowanie i działal- ność wspiera- jąca <sup>Δ</sup> adminis- trative and support service activities
			razem total	w tym przetwó- rstwo prze- mysłowe of which manufac- turing						
<b>GRANICA POLSKO-ROSYJSKA (cd.) POLISH-RUSSIAN BORDER (cont.)</b>										
POWIAT ELBLĄSKI (dok.) (cont.)										
<b>Gminy wiejskie Rural gminas</b>										
Elbląg .....	a 568	51	114	112	46	141	16	39	29	8
	b 595	47	116	114	50	144	20	35	33	11
Godkowo .....	a 127	27	7	6	13	26	2	6	5	1
	b 140	27	9	8	16	29	3	6	5	2
Gronowo Elbląskie .....	a 305	16	53	51	50	79	5	22	12	7
	b 308	17	51	49	45	78	5	22	12	7
Markusy .....	a 163	17	23	21	26	43	-	10	3	-
	b 172	18	23	21	28	51	1	9	4	-
Milejewo .....	a 215	22	26	24	27	33	3	23	10	2
	b 228	22	28	26	28	38	6	24	8	2
Rychliki .....	a 138	24	10	9	20	30	2	2	4	1
	b 143	26	10	9	20	34	1	3	3	-
POWIAT GIŻYCKI .....	a 5220	236	429	404	565	1211	288	257	328	210
	b 5339	231	439	408	576	1228	298	253	330	207
<b>Gmina miejska Urban gmina</b>										
Giżycko .....	a 3266	42	227	214	323	799	145	168	235	132
	b 3308	43	231	216	326	797	147	163	228	130
<b>Gmina miejsko-wiejska Urban-rural gmina</b>										
Ryn .....	a 454	41	41	39	53	79	49	22	14	15
	b 463	40	41	39	55	86	50	22	15	14
miasto .....	a 312	11	25	23	36	44	39	16	11	11
urban area	b 320	11	28	26	39	47	38	16	12	11
wieś .....	a 142	30	16	16	17	35	10	6	3	4
rural area	b 143	29	13	13	16	39	12	6	3	3
<b>Gminy wiejskie Rural gminas</b>										
Giżycko .....	a 659	52	75	68	86	159	44	33	41	37
	b 685	50	82	73	88	159	47	35	44	37
Krukłanki .....	a 237	45	25	24	29	45	12	9	6	14
	b 241	43	23	21	26	49	12	8	8	15
Miłki .....	a 210	13	25	24	34	42	22	8	10	8
	b 231	12	28	27	39	48	24	6	12	7
Wydminy .....	a 394	43	36	35	40	87	16	17	22	4
	b 411	43	34	32	42	89	18	19	23	4

**TABL. 3. PODMIOTY GOSPODARKI NARODOWEJ W REJESTRZE REGON WEDŁUG WYBRANYCH SEKCJI POLSKIEJ KLASYFIKACJI DZIAŁALNOŚCI (cd.)**

Stan w dniu 31 XII

ENTITIES OF THE NATIONAL ECONOMY IN THE REGON REGISTER BY SELECTED SECTIONS OF THE POLISH CLASSIFICATION OF ACTIVITIES (cont.)

As of 31 XII

**D. WOJEWÓDZTWO WARMIŃSKO-MAZURSKIE (cd.)**

D. WARMINSKO-MAZURSKIE VOIVODSHIP (cont.)

WYSZCZEGÓLNIENIE SPECIFICATION	Ogółem Grand total	W tym Of which									
		rolnictwo, leśnictwo, łowiectwo i rybactwo agriculture, forestry and fishing	przemysł industry		budo- wnictwo construc- tion	handel; naprawa pojazdów samocho- dowych <sup>Δ</sup> trade; repair of motor vehicles <sup>Δ</sup>	zakwate- rowanie i gastro- nomia <sup>Δ</sup> accom- modation and catering <sup>Δ</sup>	transport i gospo- darka magazy- nowa transporta- tion and storage	działal- ność profesjo- nalna, na- ukowa i technicz- na profes- sional, scientific and technical activities	admini- strowanie i działal- ność wspiera- jąca <sup>Δ</sup> admini- strative and support service activities	
			razem total	w tym przetwó- rstwo prze- mysłowe of which manufac- turing							
a - 2011											
b - 2012											
<b>GRANICA POLSKO-ROSYJSKA (cd.) POLISH-RUSSIAN BORDER (cont.)</b>											
POWIAT GOŁDAPSKI .....	a	2157	188	229	212	296	456	50	118	114	45
	b	2175	173	227	208	298	444	53	115	125	48
<b>Gmina miejsko-wiejska Urban-rural gmina</b>											
Gołdap .....	a	1784	110	193	181	242	386	44	109	104	41
	b	1796	102	190	176	238	378	48	105	113	44
miasto .....	a	1394	31	146	135	181	324	41	83	90	32
urban area	b	1410	31	144	133	174	317	44	81	98	33
wieś .....	a	390	79	47	46	61	62	3	26	14	9
rural area	b	386	71	46	43	64	61	4	24	15	11
<b>Gminy wiejskie Rural gminas</b>											
Banie Mazurskie .....	a	228	42	22	18	35	49	1	6	4	2
	b	239	37	22	18	43	47	1	7	5	2
Dubienki .....	a	145	36	14	13	19	21	5	3	6	2
	b	140	34	15	14	17	19	4	3	7	2
POWIAT KĘTRZYŃSKI ....	a	4455	163	316	285	466	1055	96	249	188	137
	b	4512	171	315	283	472	1055	96	237	198	124
<b>Gmina miejska Urban gmina</b>											
Kętrzyn .....	a	2509	25	167	153	244	581	47	160	126	66
	b	2547	27	162	148	244	586	46	157	136	59
<b>Gminy miejsko-wiejskie Urban-rural gminas</b>											
Korsze .....	a	445	14	21	18	64	82	5	13	19	15
	b	452	14	24	19	62	83	6	10	19	14
miasto .....	a	304	4	11	8	29	55	4	8	15	7
urban area	b	319	5	13	9	33	55	5	6	15	6
wieś .....	a	141	10	10	10	35	27	1	5	4	8
rural area	b	133	9	11	10	29	28	1	4	4	8
Reszel .....	a	553	27	55	50	57	141	25	24	18	13
	b	560	27	53	49	64	138	28	22	18	10
miasto .....	a	385	12	34	31	25	98	18	17	15	11
urban area	b	393	10	34	32	31	96	19	18	16	9
wieś .....	a	168	15	21	19	32	43	7	7	3	2
rural area	b	167	17	19	17	33	42	9	4	2	1
<b>Gminy wiejskie Rural gminas</b>											
Barciany .....	a	283	37	14	13	27	70	6	15	5	15
	b	285	43	13	12	28	69	6	15	3	15
Kętrzyn .....	a	491	31	45	39	59	132	10	34	19	22
	b	486	33	48	42	57	131	7	31	19	20
Srokowo .....	a	174	29	14	12	15	49	3	3	1	6
	b	182	27	15	13	17	48	3	2	3	6

**TABL. 3. PODMIOTY GOSPODARKI NARODOWEJ W REJESTRZE REGON WEDŁUG WYBRANYCH SEKCJI POLSKIEJ KLASYFIKACJI DZIAŁALNOŚCI (cd.)**

Stan w dniu 31 XII

ENTITIES OF THE NATIONAL ECONOMY IN THE REGON REGISTER BY SELECTED SECTIONS OF THE POLISH CLASSIFICATION OF ACTIVITIES (cont.)

As of 31 XII

**D. WOJEWÓDZTWO WARMIŃSKO-MAZURSKIE (cd.)**

D. WARMIŃSKO-MAZURSKIE VOIVODSHIP (cont.)

WYSZCZEGÓLNIENIE SPECIFICATION  a - 2011 b - 2012	Ogółem Grand total	W tym Of which								
		rolnictwo, leśnictwo, łowiectwo i rybactwo agriculture, forestry and fishing	przemysł industry		budo- wnictwo construc- tion	handel; naprawa pojazdów samocho- dowych <sup>Δ</sup> trade; repair of motor vehicles <sup>Δ</sup>	zakwate- rowanie i gastro- nomia <sup>Δ</sup> accom- modation and catering <sup>Δ</sup>	transport i gospo- darka magazy- nowa transport- ation and storage	działal- ność profesjo- nalna, na- ukowa i technicz- na profes- sional, scientific and technical activities	admini- strowanie i działal- ność wspiera- jąca <sup>Δ</sup> adminis- trative and support service activities
			razem total	w tym przetwó- rstwo prze- mysłowe of which manufac- turing						
<b>GRANICA POLSKO-ROSYJSKA (cd.) POLISH-RUSSIAN BORDER (cont.)</b>										
POWIAT LIDZBARSKI ..... a	3279	152	305	284	341	829	72	164	127	64
b	3360	163	335	307	360	813	76	162	128	76
<b>Gmina miejska Urban gmina</b>										
Lidzbark Warmiński ..... a	1608	17	145	135	158	422	38	82	83	36
b	1612	21	156	146	162	405	37	74	83	42
<b>Gmina miejsko-wiejska Urban-rural gmina</b>										
Orneta ..... a	1085	58	85	81	114	268	22	35	28	19
b	1117	63	89	84	126	260	25	39	31	21
miasto ..... a	939	29	74	70	96	242	20	30	27	15
urban area b	959	29	79	74	105	231	23	32	30	17
wieś ..... a	146	29	11	11	18	26	2	5	1	4
rural area b	158	34	10	10	21	29	2	7	1	4
<b>Gminy wiejskie Rural gminas</b>										
Kiwity ..... a	130	14	11	9	18	34	2	10	2	3
b	142	17	13	11	20	34	2	10	2	4
Lidzbark Warmiński ..... a	273	41	35	34	26	68	8	26	9	3
b	296	41	42	40	28	73	9	29	8	4
Lubomino ..... a	183	22	29	25	25	37	2	11	5	3
b	193	21	35	26	24	41	3	10	4	5
POWIAT MRĄGOWSKI ... a	4595	231	391	357	594	1120	341	288	252	108
b	4687	212	403	370	600	1145	352	297	257	110
<b>Gmina miejska Urban gmina</b>										
Mrągowo ..... a	2455	34	197	179	285	638	111	154	176	55
b	2479	31	201	185	284	649	106	156	181	56
<b>Gmina miejsko-wiejska Urban-rural gmina</b>										
Mikołajki ..... a	781	30	62	58	117	188	107	37	31	23
b	792	24	63	59	120	192	113	39	32	21
miasto ..... a	516	10	40	37	62	131	84	19	22	17
urban area b	509	8	41	38	55	135	82	20	22	16
wieś ..... a	265	20	22	21	55	57	23	18	9	6
rural area b	283	16	22	21	65	57	31	19	10	5
<b>Gminy wiejskie Rural gminas</b>										
Mrągowo ..... a	516	45	55	53	90	124	41	28	22	9
b	541	40	60	58	92	129	45	28	21	10
Piecki ..... a	537	90	52	45	53	108	54	50	14	14
b	557	89	54	47	55	110	60	53	13	13
Sorkwity ..... a	306	32	25	22	49	62	28	19	9	7
b	318	28	25	21	49	65	28	21	10	10

**TABL. 3. PODMIOTY GOSPODARKI NARODOWEJ W REJESTRZE REGON WEDŁUG WYBRANYCH SEKCJI POLSKIEJ KLASYFIKACJI DZIAŁALNOŚCI (cd.)**

Stan w dniu 31 XII

ENTITIES OF THE NATIONAL ECONOMY IN THE REGON REGISTER BY SELECTED SECTIONS OF THE POLISH CLASSIFICATION OF ACTIVITIES (cont.)

As of 31 XII

**D. WOJEWÓDZTWO WARMIŃSKO-MAZURSKIE (cd.)**

**D. WARMIŃSKO-MAZURSKIE VOIVODSHIP (cont.)**

WYSZCZEGÓLNIENIE SPECIFICATION	Ogółem Grand total	W tym Of which									
		rolnictwo, leśnictwo, łowiectwo i rybactwo agriculture, forestry and fishing	przemysł industry		budo- wnictwo construc- tion	handel; naprawa pojazdów samocho- dowych <sup>Δ</sup> trade; repair of motor vehicles <sup>Δ</sup>	zakwate- rowanie i gastro- nomia <sup>Δ</sup> accom- modation and catering <sup>Δ</sup>	transport i gospo- darka magazy- nowa transporta- tion and storage	działal- ność profesjo- nalna, na- ukowa i technicz- na profes- sional, scientific and technical activities	admini- strowanie i działal- ność wspiera- jąca <sup>Δ</sup> adminis- trative and support service activities	
			razem total	w tym przetwó- rstwo prze- mysłowe of which manufac- turing							
a - 2011											
b - 2012											
<b>GRANICA POLSKO-ROSYJSKA (cd.) POLISH-RUSSIAN BORDER (cont.)</b>											
POWIAT OLECKI .....	a	2918	181	255	229	439	677	72	165	151	65
	b	3040	184	281	255	468	656	77	167	153	75
<b>Gmina miejsko-wiejska Urban-rural gmina</b>											
Olecko .....	a	2289	80	208	185	346	530	59	128	133	56
	b	2379	82	223	199	367	511	64	129	135	65
miasto .....	a	1926	37	164	147	292	471	55	114	121	52
urban area	b	1971	38	177	159	300	450	60	116	121	56
wieś .....	a	363	43	44	38	54	59	4	14	12	4
rural area	b	408	44	46	40	67	61	4	13	14	9
<b>Gminy wiejskie Rural gminas</b>											
Kowale Oleckie .....	a	251	49	17	15	29	63	5	17	6	1
	b	265	47	24	23	31	60	5	17	7	1
Świątajno .....	a	224	38	15	14	34	46	6	13	7	6
	b	236	38	16	15	37	51	6	13	7	7
Wieliczki .....	a	154	14	15	15	30	38	2	7	5	2
	b	160	17	18	18	33	34	2	8	4	2
POWIAT OLSZTYŃSKI ....	a	9735	532	944	861	1308	2230	268	552	687	223
	b	10117	528	1005	911	1323	2268	267	555	764	233
<b>Gminy miejsko-wiejskie Urban-rural gminas</b>											
Barczewo .....	a	1327	59	128	115	203	326	36	100	74	23
	b	1398	67	135	120	208	337	34	100	82	24
miasto .....	a	559	6	58	51	76	147	10	27	31	8
urban area	b	582	6	59	50	76	156	8	28	31	9
wieś .....	a	768	53	70	64	127	179	26	73	43	15
rural area	b	816	61	76	70	132	181	26	72	51	15
Biskupiec .....	a	1397	63	115	98	166	335	34	60	87	24
	b	1405	66	122	107	173	327	32	59	85	22
miasto .....	a	1044	16	90	79	100	243	21	45	75	17
urban area	b	1030	16	97	87	106	233	18	44	72	16
wieś .....	a	353	47	25	19	66	92	13	15	12	7
rural area	b	375	50	25	20	67	94	14	15	13	6
Dobre Miasto .....	a	1172	50	127	118	141	249	34	55	52	27
	b	1192	48	133	124	138	240	35	50	56	30
miasto .....	a	862	17	85	82	97	184	27	38	43	18
urban area	b	888	16	91	88	99	180	27	34	48	21
wieś .....	a	310	33	42	36	44	65	7	17	9	9
rural area	b	304	32	42	36	39	60	8	16	8	9
Jeżiorany .....	a	405	17	31	28	44	109	11	22	19	11
	b	407	16	31	28	39	108	10	27	19	12
miasto .....	a	231	2	21	18	17	66	5	10	14	5
urban area	b	229	1	20	17	14	67	5	12	14	4
wieś .....	a	174	15	10	10	27	43	6	12	5	6
rural area	b	178	15	11	11	25	41	5	15	5	8



**TABL. 3. PODMIOTY GOSPODARKI NARODOWEJ W REJESTRZE REGON WEDŁUG WYBRANYCH SEKCJI POLSKIEJ KLASYFIKACJI DZIAŁALNOŚCI (cd.)**

Stan w dniu 31 XII

ENTITIES OF THE NATIONAL ECONOMY IN THE REGON REGISTER BY SELECTED SECTIONS OF THE POLISH CLASSIFICATION OF ACTIVITIES (cont.)

As of 31 XII

**D. WOJEWÓDZTWO WARMIŃSKO-MAZURSKIE (dok.)**

**D. WARMINSKO-MAZURSKIE VOIVODSHIP (cont.)**

WYSZCZEGÓLNIENIE SPECIFICATION	Ogółem Grand total	W tym Of which								
		rolnictwo, leśnictwo, łowiectwo i rybactwo agriculture, forestry and fishing	przemysł industry		budo- wnictwo construc- tion	handel; naprawa pojazdów samocho- dowych <sup>Δ</sup> trade; repair of motor vehicles <sup>Δ</sup>	zakwate- rowanie i gastro- nomia <sup>Δ</sup> accom- modation and catering <sup>Δ</sup>	transport i gospo- darka magazy- nowa transporta- tion and storage	działal- ność profesjo- nalna, na- ukowa i technicz- na profes- sional, scientific and technical activities	admini- strowanie i działal- ność wspiera- jąca <sup>Δ</sup> adminis- trative and support service activities
			razem total	w tym przetwó- rstwo prze- mysłowe of which manufac- turing						
GRANICA POLSKO-ROSYJSKA (dok.) POLISH-RUSSIAN BORDER (cont.)										
POWIAT OLSZTYŃSKI (dok.) (cont.)										
<b>Gminy miejsko-wiejskie (dok.) Urban-rural gminas (cont.)</b>										
Olsztynek .....	a 1111	73	94	90	139	283	38	62	57	23
	b 1121	71	100	95	134	280	39	65	59	25
miasto .....	a 754	18	61	59	89	188	23	45	40	17
urban area	b 763	17	64	61	87	185	22	47	43	17
wieś .....	a 357	55	33	31	50	95	15	17	17	6
rural area	b 358	54	36	34	47	95	17	18	16	8
<b>Gminy wiejskie Rural gminas</b>										
Dywity .....	a 1246	47	152	143	164	279	25	85	134	33
	b 1327	44	165	153	168	286	24	86	154	37
Gietrzwałd .....	a 541	44	65	61	65	115	18	24	41	18
	b 576	49	65	59	64	123	19	19	56	17
Jonkowo .....	a 695	30	78	65	110	156	19	44	70	13
	b 728	26	85	68	113	166	22	46	78	13
Kolno .....	a 135	24	10	10	20	22	2	11	2	2
	b 133	21	8	8	23	23	1	9	2	2
Purda .....	a 628	63	53	47	108	121	25	39	31	23
	b 662	60	57	51	109	128	24	42	36	20
Stawiguda .....	a 870	39	73	70	105	191	23	38	110	18
	b 954	39	84	79	110	208	26	39	125	22
Świątki .....	a 208	23	18	16	43	44	3	12	10	8
	b 214	21	20	19	44	42	1	13	12	9
POWIAT WĘGORZEWSKI	a 1642	144	126	115	153	351	72	64	74	65
	b 1674	149	119	108	155	354	74	64	86	61
<b>Gmina miejsko-wiejska Urban-rural gmina</b>										
Węgorzewo .....	a 1342	80	106	96	122	298	59	55	65	53
	b 1366	83	102	92	123	299	59	56	72	51
miasto .....	a 1045	36	88	82	84	236	38	42	58	39
urban area	b 1063	36	84	78	85	235	38	43	64	39
wieś .....	a 297	44	18	14	38	62	21	13	7	14
rural area	b 303	47	18	14	38	64	21	13	8	12
<b>Gminy wiejskie Rural gminas</b>										
Budry .....	a 127	41	8	8	15	21	1	4	4	1
	b 129	41	6	6	14	22	3	4	5	1
Pozezdrze .....	a 173	23	12	11	16	32	12	5	5	11
	b 179	25	11	10	18	33	12	4	9	9
MIASTA NA PRAWACH POWIATU CITIES WITH POWIAT STATUS										
ELBLĄG .....	a 12087	114	1091	1056	1123	2714	335	820	917	226
	b 12260	118	1112	1078	1117	2696	329	790	930	233
OLSZTYN .....	a 21718	189	1454	1353	2064	5070	434	1504	2578	552
	b 22207	180	1470	1354	2032	5019	440	1472	2658	613

**TABL. 3. PODMIOTY GOSPODARKI NARODOWEJ W REJESTRZE REGON WEDŁUG WYBRANYCH SEKCJI POLSKIEJ KLASYFIKACJI DZIAŁALNOŚCI (cd.)**

Stan w dniu 31 XII

ENTITIES OF THE NATIONAL ECONOMY IN THE REGON REGISTER BY SELECTED SECTIONS OF THE POLISH CLASSIFICATION OF ACTIVITIES (cont.)

As of 31 XII

**E. WOJEWÓDZTWO PODLASKIE**

**E. PODLASKIE VOIVODSHIP**

WYSZCZEGÓLNIENIE SPECIFICATION  a - 2011 b - 2012	Ogółem Grand total	W tym Of which								
		rolnictwo, leśnictwo, łowiectwo i rybactwo agriculture, forestry and fishing	przemysł industry		budo- wnictwo construc- tion	handel; naprawa pojazdów samocho- dowych <sup>Δ</sup> trade; repair of motor vehicles <sup>Δ</sup>	zakwate- rowanie i gastro- nomia <sup>Δ</sup> accom- modation and catering <sup>Δ</sup>	transport i gospo- darka magazy- nowa transport- ation and storage	działal- ność profesjo- nalna, na- ukowa i technicz- na profes- sional, scientific and technical activities	admini- strowanie i działal- ność wspiera- jąca <sup>Δ</sup> adminis- trative and support service activities
			razem total	w tym przetwó- rstwo prze- mysłowe of which manufac- turing						
<b>WOJEWÓDZTWO .....</b> a	<b>91738</b>	<b>3630</b>	<b>8153</b>	<b>7665</b>	<b>11337</b>	<b>25402</b>	<b>2116</b>	<b>6789</b>	<b>7234</b>	<b>1725</b>
<b>VOIVODSHIP</b> b	<b>94721</b>	<b>3686</b>	<b>8441</b>	<b>7895</b>	<b>11741</b>	<b>25417</b>	<b>2159</b>	<b>6867</b>	<b>7500</b>	<b>1920</b>
w tym: of which:										
<b>powiaty przygraniczne</b> a	<b>28536</b>	<b>1696</b>	<b>3101</b>	<b>2920</b>	<b>3691</b>	<b>7434</b>	<b>714</b>	<b>1846</b>	<b>1726</b>	<b>523</b>
<b>border powiats</b> b	<b>29649</b>	<b>1732</b>	<b>3228</b>	<b>3023</b>	<b>3853</b>	<b>7534</b>	<b>739</b>	<b>1924</b>	<b>1812</b>	<b>589</b>
<b>gminy przygraniczne</b> a	<b>19384</b>	<b>1206</b>	<b>2131</b>	<b>2009</b>	<b>2322</b>	<b>4873</b>	<b>562</b>	<b>1178</b>	<b>1142</b>	<b>358</b>
<b>border gminas</b> b	<b>19925</b>	<b>1183</b>	<b>2215</b>	<b>2084</b>	<b>2390</b>	<b>4899</b>	<b>586</b>	<b>1229</b>	<b>1186</b>	<b>388</b>
<b>GRANICA POLSKO-BIAŁORUSKA POLISH-BELARUSIAN BORDER</b>										
<b>POWIAT AUGUSTOWSKI</b> a	4023	323	347	313	447	991	173	327	239	115
b	4205	334	367	331	473	999	179	347	254	111
w tym gminy przygra- niczne	a 3542	256	307	280	371	876	164	286	222	102
of which border gminas	b 3674	258	326	297	389	883	168	297	236	99
<b>gmina miejska</b> <b>urban gmina</b>										
Augustów .....	a 2673	45	226	210	289	700	130	230	187	82
b	2760	52	242	223	302	691	131	237	196	81
<b>gmina miejsko- -wiejska</b> <b>urban-rural gmina</b>										
Lipsk .....	a 231	23	22	16	24	67	7	13	5	4
b	258	24	22	18	28	76	9	15	7	3
miasto .....	a 169	7	14	13	15	53	6	10	5	2
urban area	b 192	6	16	14	19	61	8	11	6	2
wieś .....	a 62	16	8	3	9	14	1	3	-	2
rural area	b 66	18	6	4	9	15	1	4	1	1
<b>gminy wiejskie</b> <b>rural gminas</b>										
Nowinka .....	a 191	55	18	17	20	27	11	11	9	5
b	197	54	19	18	21	30	12	11	11	5
Płaska .....	a 226	95	15	13	12	30	12	17	9	8
b	228	90	18	16	15	28	13	16	10	8
Sztabin .....	a 221	38	26	24	26	52	4	15	12	3
b	231	38	25	22	23	58	3	18	12	2
<b>POWIAT BIAŁOSTOCKI ..</b> a	<b>10605</b>	<b>415</b>	<b>1146</b>	<b>1080</b>	<b>1580</b>	<b>2984</b>	<b>217</b>	<b>772</b>	<b>712</b>	<b>209</b>
b	<b>11198</b>	<b>430</b>	<b>1234</b>	<b>1149</b>	<b>1641</b>	<b>3072</b>	<b>226</b>	<b>806</b>	<b>767</b>	<b>241</b>
w tym gminy przygra- niczne	a 3425	181	396	373	487	926	93	218	200	78
of which border gminas	b 3569	174	446	418	488	934	102	230	219	73
<b>gminy miejsko- -wiejskie</b> <b>urban-rural gminas</b>										
Czarna Białostocka ....	a 745	25	83	79	101	239	15	36	32	17
b	761	25	116	110	100	229	16	36	32	13
miasto .....	a 649	16	73	69	90	218	14	33	29	15
urban area	b 658	16	103	97	88	205	15	33	29	11
wieś .....	a 96	9	10	10	11	21	1	3	3	2
rural area	b 103	9	13	13	12	24	1	3	3	2

**TABL. 3. PODMIOTY GOSPODARKI NARODOWEJ W REJESTRZE REGON WEDŁUG WYBRANYCH SEKCJI POLSKIEJ KLASYFIKACJI DZIAŁALNOŚCI (cd.)**

Stan w dniu 31 XII

ENTITIES OF THE NATIONAL ECONOMY IN THE REGON REGISTER BY SELECTED SECTIONS OF THE POLISH CLASSIFICATION OF ACTIVITIES (cont.)

As of 31 XII

**E. WOJEWÓDZTWO PODLASKIE (cd.)**

**E. PODLASKIE VOIVODSHIP (cont.)**

WYSZCZEGÓLNIENIE SPECIFICATION  a - 2011 b - 2012	Ogółem Grand total	W tym Of which									
		rolnictwo, leśnictwo, łowiectwo i rybactwo agriculture, forestry and fishing	przemysł industry		budo- wnictwo construc- tion	handel; naprawa pojazdów samocho- dowych <sup>Δ</sup> trade; repair of motor vehicles <sup>Δ</sup>	zakwate- rowanie i gastro- nomia <sup>Δ</sup> accom- modation and catering <sup>Δ</sup>	transport i gospo- darka magazy- nowa transporta- tion and storage	działal- ność profesjo- nalna, na- ukowa i technicz- na profes- sional, scientific and technical activities	admini- strowanie i działal- ność wspiera- jąca <sup>Δ</sup> adminis- trative and support service activities	
			razem total	w tym przetwó- rstwo prze- mysłowe of which manufac- turing							
GRANICA POLSKO-BIAŁORUSKA (cd.) POLISH-BELARUSIAN BORDER (cont.)											
POWIAT BIAŁOSTOCKI (dok.) (cont.)											
<b>gminy miejsko- -wiejskie (dok.) urban-rural gminas (cont.)</b>											
Michałowó ..... a	407	64	38	34	38	99	12	14	25	8	
..... b	393	63	38	34	25	103	9	14	22	6	
miasto ..... a	235	30	25	22	23	65	1	6	13	4	
urban area ..... b	236	31	23	20	20	68	1	7	12	3	
wieś ..... a	172	34	13	12	15	34	11	8	12	4	
rural area ..... b	157	32	15	14	5	35	8	7	10	3	
Supraśl ..... a	1400	33	162	154	191	370	48	124	103	31	
..... b	1515	29	170	159	208	401	54	129	121	34	
miasto ..... a	404	12	42	41	53	90	26	20	20	12	
urban area ..... b	431	11	37	36	59	92	29	19	23	13	
wieś ..... a	996	21	120	113	138	280	22	104	83	19	
rural area ..... b	1084	18	133	123	149	309	25	110	98	21	
Zabłudów ..... a	532	21	77	73	108	132	4	27	25	8	
..... b	553	19	83	79	107	121	8	33	28	7	
miasto ..... a	166	3	24	24	40	39	-	9	6	2	
urban area ..... b	174	2	25	25	40	37	1	9	7	2	
wieś ..... a	366	18	53	49	68	93	4	18	19	6	
rural area ..... b	379	17	58	54	67	84	7	24	21	5	
<b>gmina wiejska rural gmina</b>											
Gródek ..... a	341	38	36	33	49	86	14	17	15	14	
..... b	347	38	39	36	48	80	15	18	16	13	
POWIAT BIELSKI ..... a	3659	240	367	349	495	1009	69	207	244	42	
..... b	3770	243	387	366	528	1014	72	216	251	48	
w tym gminy przygra- niczne of which border gminas	a	2873	146	259	243	393	786	61	164	220	35
..... b	2948	140	271	254	407	793	63	177	226	41	
<b>gmina miejska urban gmina</b>											
Bielsk Podlaski ..... a	2265	54	195	180	297	680	43	135	186	24	
..... b	2321	52	207	191	313	679	47	145	189	27	
<b>gminy wiejskie rural gminas</b>											
Bielsk Podlaski ..... a	284	44	28	28	47	50	11	11	17	6	
..... b	296	40	29	29	49	59	10	11	17	8	
Boćki ..... a	193	34	14	14	36	38	4	4	12	4	
..... b	193	32	13	13	35	35	3	7	13	4	
Orla ..... a	131	14	22	21	13	18	3	14	5	1	
..... b	138	16	22	21	10	20	3	14	7	2	

**TABL. 3. PODMIOTY GOSPODARKI NARODOWEJ W REJESTRZE REGON WEDŁUG WYBRANYCH SEKCJI POLSKIEJ KLASYFIKACJI DZIAŁALNOŚCI (cd.)**

Stan w dniu 31 XII

ENTITIES OF THE NATIONAL ECONOMY IN THE REGON REGISTER BY SELECTED SECTIONS OF THE POLISH CLASSIFICATION OF ACTIVITIES (cont.)

As of 31 XII

**E. WOJEWÓDZTWO PODLASKIE (cd.)**

**E. PODLASKIE VOIVODSHIP (cont.)**

WYSZCZEGÓLNIENIE SPECIFICATION	Ogółem Grand total	W tym Of which									
		rolnictwo, leśnictwo, łowiectwo i rybactwo agriculture, forestry and fishing	przemysł industry		budo- wnictwo construc- tion	handel; naprawa pojazdów samocho- dowych <sup>Δ</sup> trade; repair of motor vehicles <sup>Δ</sup>	zakwate- rowanie i gastro- nomia <sup>Δ</sup> accom- modation and catering <sup>Δ</sup>	transport i gospo- darka magazy- nowa transporta- tion and storage	działal- ność profesjo- nalna, na- ukowa i technicz- na profes- sional, scientific and technical activities	admini- strowanie i działal- ność wspiera- jąca <sup>Δ</sup> adminis- trative and support service activities	
			razem total	w tym przetwó- rstwo prze- mysłowe of which manufac- turing							
a - 2011											
b - 2012											
GRANICA POLSKO-BIAŁORUSKA (cd.) POLISH-BELARUSIAN BORDER (cont.)											
POWIAT HAJNOWSKI .....	a	2916	204	485	475	277	622	83	94	149	50
	b	2957	198	479	469	283	626	91	88	150	62
<b>Gmina miejska Urban gmina</b>											
Hajnówka .....	a	1666	32	259	255	170	428	41	57	99	24
	b	1675	30	253	249	176	423	44	54	101	31
<b>Gmina miejsko-wiejska Urban-rural gmina</b>											
Kleszczele .....	a	146	14	31	31	11	28	3	6	5	-
	b	145	11	31	31	10	30	3	6	4	1
miasto .....	a	95	7	15	15	5	23	1	5	5	-
urban area	b	96	7	16	16	4	24	1	5	4	-
wieś .....	a	51	7	16	16	6	5	2	1	-	-
rural area	b	49	4	15	15	6	6	2	1	-	1
<b>Gminy wiejskie Rural gminas</b>											
Białowieża .....	a	202	60	13	12	6	18	20	7	9	14
	b	203	57	11	10	6	18	21	5	9	15
Czeremcha .....	a	121	7	10	10	11	34	1	2	3	2
	b	117	8	10	10	9	32	1	2	3	2
Czyże .....	a	81	11	5	5	13	10	3	2	2	1
	b	90	11	5	5	15	13	4	2	2	2
Dubicze Cerkiewne .....	a	115	9	50	50	4	10	2	1	1	-
	b	119	9	48	48	5	10	3	1	2	1
Hajnówka .....	a	246	25	58	57	30	36	2	5	11	3
	b	256	23	60	59	33	37	4	5	11	3
Narew .....	a	167	23	37	33	16	23	3	8	10	3
	b	175	24	39	35	15	28	3	8	9	3
Narewka .....	a	172	23	22	22	16	35	8	6	9	3
	b	177	25	22	22	14	35	8	5	9	4
POWIAT SEJNEŃSKI .....	a	1163	99	77	70	136	290	54	73	51	16
	b	1180	104	86	77	130	294	52	76	52	20
<b>Gmina miejska Urban gmina</b>											
Sejny .....	a	474	14	28	27	41	122	16	31	23	9
	b	465	14	32	30	39	123	14	30	23	8
<b>Gminy wiejskie Rural gminas</b>											
Giby .....	a	166	48	8	7	16	25	12	15	7	2
	b	168	45	10	9	14	25	11	14	6	6
Krasnopol .....	a	156	9	15	13	37	33	6	3	5	3
	b	158	9	16	13	36	33	7	3	5	4
Puńsk .....	a	202	16	17	16	22	66	11	12	11	2
	b	216	17	19	18	19	74	11	15	13	2
Sejny .....	a	165	12	9	7	20	44	9	12	5	-
	b	173	19	9	7	22	39	9	14	5	-

**TABL. 3. PODMIOTY GOSPODARKI NARODOWEJ W REJESTRZE REGON WEDŁUG WYBRANYCH SEKCJI POLSKIEJ KLASYFIKACJI DZIAŁALNOŚCI (cd.)**

Stan w dniu 31 XII

ENTITIES OF THE NATIONAL ECONOMY IN THE REGON REGISTER BY SELECTED SECTIONS OF THE POLISH CLASSIFICATION OF ACTIVITIES (cont.)

As of 31 XII

**E. WOJEWÓDZTWO PODLASKIE (cd.)**

**E. PODLASKIE VOIVODSHIP (cont.)**

WYSZCZEGÓLNIENIE SPECIFICATION  a - 2011 b - 2012	Ogółem Grand total	W tym Of which									
		rolnictwo, leśnictwo, łowiectwo i rybactwo agriculture, forestry and fishing	przemysł industry		budo- wnictwo construc- tion	handel; naprawa pojazdów samocho- dowych <sup>Δ</sup> trade; repair of motor vehicles <sup>Δ</sup>	zakwate- rowanie i gastro- nomia <sup>Δ</sup> accom- modation and catering <sup>Δ</sup>	transport i gospo- darka magazy- nowa transporta- tion and storage	działal- ność profesjo- nalna, na- ukowa i technicz- na profes- sional, scientific and technical activities	admini- strowanie i działal- ność wspiera- jąca <sup>Δ</sup> adminis- trative and support service activities	
			razem total	w tym przetwó- rstwo prze- mysłowe of which manufac- turing							
<b>GRANICA POLSKO-BIAŁORUSKA (cd.) POLISH-BELARUSIAN BORDER (cont.)</b>											
POWIAT SIEMIATYCKI ...	a	2517	175	290	269	360	552	49	131	126	43
	b	2579	178	276	258	380	554	49	136	129	47
w tym gminy przygra- niczne	a	1935	88	241	225	268	427	41	110	101	30
of which border gminas	b	1966	75	230	216	281	435	42	115	100	34
<b>gmina miejska urban gmina</b>											
Siemiatycze .....	a	1243	23	134	128	176	305	29	83	70	19
	b	1274	15	129	123	183	316	32	88	70	21
<b>gminy wiejskie rural gminas</b>											
Dziadkowice .....	a	97	13	8	7	12	27	2	3	6	1
	b	100	13	8	7	13	27	1	3	6	2
Mielnik .....	a	127	7	21	20	15	13	5	6	8	4
	b	127	7	20	19	17	12	4	5	8	4
Milejczyce .....	a	62	5	11	9	8	6	2	3	4	-
	b	64	5	10	8	10	7	2	3	3	-
Nurzec-Stacja .....	a	159	29	16	14	19	25	1	4	3	4
	b	152	25	14	13	19	27	-	3	3	4
Siemiatycze .....	a	247	11	51	47	38	51	2	11	10	2
	b	249	10	49	46	39	46	3	13	10	3
POWIAT SOKÓLSKI .....	a	3653	240	389	364	396	986	69	242	205	48
	b	3760	245	399	373	418	975	70	255	209	60
w tym gminy przygra- niczne	a	3530	232	366	343	390	946	66	233	199	47
of which border gminas	b	3631	234	377	353	412	934	68	246	203	59
<b>gminy miejsko- -wiejskie urban-rural gminas</b>											
Dąbrowa Białostocka .	a	613	37	60	56	54	184	12	32	26	11
	b	635	39	65	61	56	179	12	37	25	12
miasto .....	a	427	14	33	30	31	150	10	22	22	9
urban area	b	430	13	37	34	34	144	9	25	22	9
wieś .....	a	186	23	27	26	23	34	2	10	4	2
rural area	b	205	26	28	27	22	35	3	12	3	3

**TABL. 3. PODMIOTY GOSPODARKI NARODOWEJ W REJESTRZE REGON WEDŁUG WYBRANYCH SEKCJI POLSKIEJ KLASYFIKACJI DZIAŁALNOŚCI (cd.)**

Stan w dniu 31 XII

ENTITIES OF THE NATIONAL ECONOMY IN THE REGON REGISTER BY SELECTED SECTIONS OF THE POLISH CLASSIFICATION OF ACTIVITIES (cont.)

As of 31 XII

**E. WOJEWÓDZTWO PODLASKIE (dok.)**

**E. PODLASKIE VOIVODSHIP (cont.)**

WYSZCZEGÓLNIENIE SPECIFICATION	Ogółem Grand total	W tym Of which									
		rolnictwo, leśnictwo, łowiectwo i rybactwo agriculture, forestry and fishing	przemysł industry		budo- wnictwo construc- tion	handel; naprawa pojazdów samocho- dowych <sup>Δ</sup> trade; repair of motor vehicles <sup>Δ</sup>	zakwate- rowanie i gastro- nomia <sup>Δ</sup> accom- modation and catering <sup>Δ</sup>	transport i gospo- darka magazy- nowa transporta- tion and storage	działal- ność profesjo- nalna, na- ukowa i technicz- na profes- sional, scientific and technical activities	admini- strowanie i działal- ność wspiera- jąca <sup>Δ</sup> adminis- trative and support service activities	
			razem total	w tym przetwór- stwo prze- mysłowe of which manufac- turing							
a - 2011											
b - 2012											
<b>GRANICA POLSKO-BIAŁORUSKA (dok.) POLISH-BELARUSIAN BORDER (cont.)</b>											
<b>POWIAT SOKÓLSKI (dok.) (cont.)</b>											
<b>gminy miejsko- -wiejskie (dok.) urban-rural gminas (cont.)</b>											
Krynki .....	a	178	14	20	19	15	35	7	27	7	1
	b	176	13	19	18	16	30	8	27	6	3
miasto .....	a	151	7	17	16	13	34	3	26	6	-
urban area	b	150	7	16	15	14	29	4	27	5	2
wieś .....	a	27	7	3	3	2	1	4	1	1	1
rural area	b	26	6	3	3	2	1	4	-	1	1
Sokółka .....	a	1796	70	209	201	192	516	34	122	116	25
	b	1840	67	212	204	202	507	31	128	119	34
miasto .....	a	1533	33	174	167	157	447	28	107	108	23
urban area	b	1568	29	176	169	165	444	27	112	110	31
wieś .....	a	263	37	35	34	35	69	6	15	8	2
rural area	b	272	38	36	35	37	63	4	16	9	3
Suchowola .....	a	271	28	28	25	42	63	3	9	16	1
	b	282	31	31	28	47	61	5	8	15	1
miasto .....	a	169	7	23	21	25	49	1	7	13	-
urban area	b	171	7	25	23	28	47	2	6	12	-
wieś .....	a	102	21	5	4	17	14	2	2	3	1
rural area	b	111	24	6	5	19	14	3	2	3	1
<b>gminy wiejskie rural gminas</b>											
Janów .....	a	157	20	5	5	23	42	1	2	8	1
	b	160	21	5	5	24	42	2	2	9	2
Kuźnica .....	a	175	9	14	12	22	47	8	22	7	3
	b	188	9	15	13	22	51	8	25	10	3
Nowy Dwór .....	a	76	8	3	3	16	11	-	5	2	2
	b	80	9	4	3	16	13	-	5	2	2
Sidra .....	a	125	13	15	13	13	27	-	6	7	2
	b	130	13	13	11	16	31	-	6	7	2
Szudziałowo .....	a	139	33	12	9	13	21	1	8	10	1
	b	140	32	13	10	13	20	2	8	10	-

**TABL. 3. PODMIOTY GOSPODARKI NARODOWEJ W REJESTRZE REGON WEDŁUG WYBRANYCH SEKCJI POLSKIEJ KLASYFIKACJI DZIAŁALNOŚCI (cd.)**

Stan w dniu 31 XII

ENTITIES OF THE NATIONAL ECONOMY IN THE REGON REGISTER BY SELECTED SECTIONS OF THE POLISH CLASSIFICATION OF ACTIVITIES (cont.)

As of 31 XII

**F. WOJEWÓDZTWO MAZOWIECKIE**

**F. MAZOWIECKIE VOIVODSHIP**

WYSZCZEGÓLNIENIE SPECIFICATION	Ogółem Grand total	W tym Of which								
		rolnictwo, leśnictwo, łowiectwo i rybactwo agriculture, forestry and fishing	przemysł industry		budo- wnictwo construc- tion	handel; naprawa pojazdów samocho- dowych <sup>Δ</sup> trade; repair of motor vehicles <sup>Δ</sup>	zakwate- rowanie i gastro- nomia <sup>Δ</sup> accom- modation and catering <sup>Δ</sup>	transport i gospo- darka magazy- nowa transporta- tion and storage	działal- ność profesjo- nalna, na- ukowa i technicz- na profes- sional, scientific and technical activities	admini- strowanie i działal- ność wspiera- jąca <sup>Δ</sup> adminis- trative and support service activities
			razem total	w tym przetwó- rstwo prze- mysłowe of which manufac- turing						
<b>WOJEWÓDZTWO ..... a</b>	<b>675099</b>	<b>13289</b>	<b>59543</b>	<b>55800</b>	<b>69360</b>	<b>184106</b>	<b>16399</b>	<b>45314</b>	<b>80350</b>	<b>21867</b>
<b>VOIVODSHIP b</b>	<b>699212</b>	<b>12294</b>	<b>61518</b>	<b>57178</b>	<b>70725</b>	<b>187125</b>	<b>17258</b>	<b>45375</b>	<b>85312</b>	<b>23259</b>
w tym: of which:										
<b>powiaty przygranicz- a</b>	<b>2155</b>	<b>238</b>	<b>193</b>	<b>181</b>	<b>259</b>	<b>565</b>	<b>35</b>	<b>158</b>	<b>114</b>	<b>45</b>
<b>ne b</b>	<b>2196</b>	<b>247</b>	<b>182</b>	<b>166</b>	<b>261</b>	<b>578</b>	<b>33</b>	<b>162</b>	<b>114</b>	<b>46</b>
<b>border powiats</b>										
<b>gminy przygraniczne a</b>	<b>1964</b>	<b>196</b>	<b>178</b>	<b>166</b>	<b>238</b>	<b>525</b>	<b>35</b>	<b>134</b>	<b>112</b>	<b>43</b>
<b>border gminas b</b>	<b>1995</b>	<b>201</b>	<b>167</b>	<b>151</b>	<b>241</b>	<b>537</b>	<b>33</b>	<b>137</b>	<b>112</b>	<b>43</b>
<b>GRANICA POLSKO-BIAŁORUSKA POLISH-BELARUSIAN BORDER</b>										
<b>POWIAT ŁOSICKI ..... a</b>	<b>2155</b>	<b>238</b>	<b>193</b>	<b>181</b>	<b>259</b>	<b>565</b>	<b>35</b>	<b>158</b>	<b>114</b>	<b>45</b>
<b>b</b>	<b>2196</b>	<b>247</b>	<b>182</b>	<b>166</b>	<b>261</b>	<b>578</b>	<b>33</b>	<b>162</b>	<b>114</b>	<b>46</b>
w tym gminy przygraniczne a	1964	196	178	166	238	525	35	134	112	43
of which border gminas b	1995	201	167	151	241	537	33	137	112	43
<b>gmina miejsko- -wiejska urban-rural gmina</b>										
<b>Łosice ..... a</b>	<b>1065</b>	<b>82</b>	<b>84</b>	<b>80</b>	<b>95</b>	<b>308</b>	<b>20</b>	<b>84</b>	<b>74</b>	<b>18</b>
<b>b</b>	<b>1101</b>	<b>88</b>	<b>80</b>	<b>76</b>	<b>98</b>	<b>318</b>	<b>21</b>	<b>92</b>	<b>73</b>	<b>21</b>
<b>miasto ..... a</b>	<b>847</b>	<b>44</b>	<b>55</b>	<b>52</b>	<b>72</b>	<b>253</b>	<b>18</b>	<b>68</b>	<b>69</b>	<b>14</b>
<b>urban area b</b>	<b>863</b>	<b>48</b>	<b>50</b>	<b>47</b>	<b>71</b>	<b>252</b>	<b>18</b>	<b>75</b>	<b>67</b>	<b>16</b>
<b>wieś ..... a</b>	<b>218</b>	<b>38</b>	<b>29</b>	<b>28</b>	<b>23</b>	<b>55</b>	<b>2</b>	<b>16</b>	<b>5</b>	<b>4</b>
<b>rural area b</b>	<b>238</b>	<b>40</b>	<b>30</b>	<b>29</b>	<b>27</b>	<b>66</b>	<b>3</b>	<b>17</b>	<b>6</b>	<b>5</b>
<b>gminy wiejskie rural gminas</b>										
<b>Huszlew ..... a</b>	<b>139</b>	<b>20</b>	<b>6</b>	<b>5</b>	<b>26</b>	<b>38</b>	<b>1</b>	<b>10</b>	<b>3</b>	<b>4</b>
<b>b</b>	<b>139</b>	<b>19</b>	<b>6</b>	<b>4</b>	<b>26</b>	<b>37</b>	<b>-</b>	<b>9</b>	<b>4</b>	<b>3</b>
<b>Platerów ..... a</b>	<b>232</b>	<b>27</b>	<b>31</b>	<b>29</b>	<b>34</b>	<b>45</b>	<b>2</b>	<b>14</b>	<b>10</b>	<b>5</b>
<b>b</b>	<b>230</b>	<b>29</b>	<b>26</b>	<b>24</b>	<b>34</b>	<b>50</b>	<b>2</b>	<b>12</b>	<b>12</b>	<b>4</b>
<b>Sarnaki ..... a</b>	<b>277</b>	<b>29</b>	<b>24</b>	<b>23</b>	<b>40</b>	<b>75</b>	<b>9</b>	<b>6</b>	<b>19</b>	<b>14</b>
<b>b</b>	<b>271</b>	<b>28</b>	<b>23</b>	<b>22</b>	<b>39</b>	<b>75</b>	<b>6</b>	<b>6</b>	<b>16</b>	<b>11</b>
<b>Stara Kornica ..... a</b>	<b>251</b>	<b>38</b>	<b>33</b>	<b>29</b>	<b>43</b>	<b>59</b>	<b>3</b>	<b>20</b>	<b>6</b>	<b>2</b>
<b>b</b>	<b>254</b>	<b>37</b>	<b>32</b>	<b>25</b>	<b>44</b>	<b>57</b>	<b>4</b>	<b>18</b>	<b>7</b>	<b>4</b>

**TABL. 3. PODMIOTY GOSPODARKI NARODOWEJ W REJESTRZE REGON WEDŁUG WYBRANYCH SEKCJI POLSKIEJ KLASYFIKACJI DZIAŁALNOŚCI (cd.)**

Stan w dniu 31 XII

ENTITIES OF THE NATIONAL ECONOMY IN THE REGON REGISTER BY SELECTED SECTIONS OF THE POLISH CLASSIFICATION OF ACTIVITIES (cont.)

As of 31 XII

**G. WOJEWÓDZTWO LUBELSKIE**

**G. LUBELSKIE VOIVODSHIP**

WYSZCZEGÓLNIENIE SPECIFICATION	Ogółem Grand total	W tym Of which								
		rolnictwo, leśnictwo, łowiectwo i rybactwo agriculture, forestry and fishing	przemysł industry		budo- wnictwo construc- tion	handel; naprawa pojazdów samocho- dowych <sup>Δ</sup> trade; repair of motor vehicles <sup>Δ</sup>	zakwate- rowanie i gastro- nomia <sup>Δ</sup> accom- modation and catering <sup>Δ</sup>	transport i gospo- darka magazy- nowa transporta- tion and storage	działal- ność profesjo- nalna, na- ukowa i technicz- na profes- sional, scientific and technical activities	admini- strowanie i działal- ność wspiera- jąca <sup>Δ</sup> adminis- trative and support service activities
			razem total	w tym przetwó- rstwo prze- mysłowe of which manufac- turing						
<b>WOJEWÓDZTWO</b> ..... a	<b>162095</b>	<b>4328</b>	<b>13863</b>	<b>12952</b>	<b>19053</b>	<b>49045</b>	<b>4385</b>	<b>11233</b>	<b>11840</b>	<b>3416</b>
<b>VOIVODSHIP</b> ..... b	<b>166027</b>	<b>4391</b>	<b>14386</b>	<b>13351</b>	<b>19663</b>	<b>49152</b>	<b>4412</b>	<b>11387</b>	<b>12137</b>	<b>3333</b>
w tym: of which:										
<b>powiaty przygranicz- ne</b> ..... a	<b>55309</b>	<b>2401</b>	<b>4835</b>	<b>4451</b>	<b>6783</b>	<b>17154</b>	<b>1508</b>	<b>3829</b>	<b>3044</b>	<b>1009</b>
<b>border powiats</b> ..... b	<b>56537</b>	<b>2431</b>	<b>4916</b>	<b>4512</b>	<b>7025</b>	<b>17099</b>	<b>1536</b>	<b>3909</b>	<b>3136</b>	<b>1014</b>
<b>gminy przygraniczne</b> ..... a	<b>34913</b>	<b>1576</b>	<b>2694</b>	<b>2464</b>	<b>4221</b>	<b>10819</b>	<b>939</b>	<b>2535</b>	<b>1996</b>	<b>666</b>
<b>border gminas</b> ..... b	<b>35730</b>	<b>1595</b>	<b>2737</b>	<b>2490</b>	<b>4351</b>	<b>10825</b>	<b>945</b>	<b>2621</b>	<b>2049</b>	<b>670</b>
<b>GRANICA POLSKO-BIAŁORUSKA POLISH-BELARUSIAN BORDER</b>										
<b>POWIAT BIALSKI</b> ..... a	6037	432	482	433	841	1670	128	558	286	126
..... b	6266	429	513	451	886	1693	136	595	292	125
w tym gminy przygraniczne										
..... a	5836	407	472	424	806	1619	124	544	283	123
of which border gminas										
..... b	6051	406	499	439	845	1642	131	579	288	122
<b>gminy miejskie</b> <b>urban gminas</b>										
Międzyrzec Podlaski ..... a	1424	52	110	103	220	434	26	138	92	18
..... b	1460	50	115	107	222	412	28	153	96	28
Terespol ..... a	366	2	12	10	22	126	9	54	23	9
..... b	381	2	14	12	25	131	11	51	21	10
<b>gminy wiejskie</b> <b>rural gminas</b>										
Biała Podlaska ..... a	876	56	81	70	128	234	16	95	56	33
..... b	924	54	90	74	140	250	17	98	56	31
Janów Podlaski ..... a	289	14	19	18	52	83	10	19	12	7
..... b	292	15	24	23	50	82	14	19	13	4
Kodeń ..... a	134	12	10	8	17	35	2	2	5	-
..... b	142	11	11	9	18	39	3	3	5	1
Konstantynów ..... a	190	18	30	28	29	44	2	15	8	3
..... b	202	16	31	28	36	49	2	16	8	3
Leśna Podlaska ..... a	187	11	9	6	21	41	7	13	11	5
..... b	189	11	10	7	19	39	8	17	11	4
Łomazy ..... a	235	15	24	22	44	62	4	12	8	5
..... b	237	15	27	25	44	62	4	14	7	5
Międzyrzec Podlaski ..... a	486	74	27	26	89	125	8	54	9	6
..... b	517	80	30	29	94	133	8	57	11	6
Piszczac ..... a	337	30	25	21	41	97	9	35	16	8
..... b	345	30	23	18	49	98	7	34	16	5
Rokitno ..... a	112	11	15	13	8	24	4	3	5	2
..... b	115	11	15	14	9	25	4	4	6	2
Rossosz ..... a	112	5	11	11	18	29	8	7	1	6
..... b	117	5	14	12	19	28	8	7	1	5



**TABL. 3. PODMIOTY GOSPODARKI NARODOWEJ W REJESTRZE REGON WEDŁUG WYBRANYCH SEKCJI POLSKIEJ KLASYFIKACJI DZIAŁALNOŚCI (cd.)**

Stan w dniu 31 XII

ENTITIES OF THE NATIONAL ECONOMY IN THE REGON REGISTER BY SELECTED SECTIONS OF THE POLISH CLASSIFICATION OF ACTIVITIES (cont.)

As of 31 XII

**G. WOJEWÓDZTWO LUBELSKIE (cd.)**

**G. LUBELSKIE VOIVODSHIP (cont.)**

WYSZCZEGÓLNIENIE SPECIFICATION  a - 2011 b - 2012	Ogółem Grand total	W tym Of which								
		rolnictwo, leśnictwo, łowiectwo i rybactwo agriculture, forestry and fishing	przemysł industry		budo- wnictwo construc- tion	handel; naprawa pojazdów samocho- dowych <sup>Δ</sup> trade; repair of motor vehicles <sup>Δ</sup>	zakwate- rowanie i gastro- nomia <sup>Δ</sup> accom- modation and catering <sup>Δ</sup>	transport i gospo- darka magazy- nowa transport- ation and storage	działal- ność profesjo- nalna, na- ukowa i technicz- na profes- sional, scientific and technical activities	admini- strowanie i działal- ność wspiera- jąca <sup>Δ</sup> adminis- trative and support service activities
			razem total	w tym przetwór- stwo prze- mysłowe of which manufac- turing						
<b>GRANICA POLSKO-BIAŁORUSKA (cd.) POLISH-BELARUSIAN BORDER (cont.)</b>										
POWIAT BIALSKI (dok.) (cont.)										
<b>gminy wiejskie (dok.) rural gminas (cont.)</b>										
Sławatycze <sup>1</sup> .....	a 106	13	7	6	17	27	4	-	-	3
	b 111	12	7	5	16	30	3	1	2	2
Sosnówka <sup>1</sup> .....	a 96	17	12	12	12	11	-	2	4	3
	b 104	16	9	9	14	14	-	5	4	2
Terespol .....	a 272	17	18	16	25	67	2	49	10	4
	b 283	17	19	17	28	68	3	50	10	5
Tuczna .....	a 108	16	9	9	14	26	1	8	1	-
	b 115	17	11	10	11	28	1	9	1	-
Wisznice .....	a 291	25	33	28	30	90	5	14	15	4
	b 305	24	32	25	35	89	4	18	13	5
Zalesie .....	a 215	19	20	17	19	64	7	24	7	7
	b 212	20	17	15	16	65	6	23	7	4
POWIAT CHEŁMSKI .....	a 3318	212	314	284	518	936	76	223	123	54
	b 3443	202	326	289	539	962	75	246	134	61
w tym gminy przygra- niczne	a 841	64	81	72	124	247	19	58	11	11
of which border gminas	b 870	66	79	68	133	252	17	59	15	11
<b>gminy wiejskie rural gminas</b>										
Dorohusk <sup>1</sup> .....	a 276	14	16	12	32	97	9	16	5	6
	b 288	14	19	14	34	96	9	19	6	6
Ruda-Huta <sup>1</sup> .....	a 147	15	17	16	21	39	4	12	2	1
	b 152	15	14	13	24	40	4	13	3	1
Sawin <sup>1</sup> .....	a 226	20	28	25	37	57	2	17	2	4
	b 242	23	27	23	42	64	2	17	3	3
Wierzbica <sup>1</sup> .....	a 192	15	20	19	34	54	4	13	2	-
	b 188	14	19	18	33	52	2	10	3	1
POWIAT PARCZEWSKI ..	a 2238	125	212	200	279	670	74	93	112	41
	b 2309	125	219	207	314	669	73	90	118	42
w tym gminy przygra- niczne	a 632	69	59	55	70	159	23	28	28	14
of which border gminas	b 633	68	55	52	77	155	24	26	30	18
<b>gminy wiejskie rural gminas</b>										
Dębowa Kłoda .....	a 224	27	23	21	22	67	14	13	11	4
	b 222	26	24	22	28	63	14	10	11	3

<sup>1</sup> Gmina w strefie przygranicznej przy granicy polsko-białoruskiej i polsko-ukraińskiej.

<sup>1</sup> Gmina in the border area by the Polish-Belarusian and Polish-Ukrainian border.

**TABL. 3. PODMIOTY GOSPODARKI NARODOWEJ W REJESTRZE REGON WEDŁUG WYBRANYCH SEKCJI POLSKIEJ KLASYFIKACJI DZIAŁALNOŚCI (cd.)**

Stan w dniu 31 XII

ENTITIES OF THE NATIONAL ECONOMY IN THE REGON REGISTER BY SELECTED SECTIONS OF THE POLISH CLASSIFICATION OF ACTIVITIES (cont.)

As of 31 XII

**G. WOJEWÓDZTWO LUBELSKIE (cd.)**

G. LUBELSKIE VOIVODSHIP (cont.)

WYSZCZEGÓLNIENIE SPECIFICATION  a - 2011 b - 2012	Ogółem Grand total	W tym Of which								
		rolnictwo, leśnictwo, łowiectwo i rybactwo agriculture, forestry and fishing	przemysł industry		budo- wnictwo construc- tion	handel; naprawa pojazdów samocho- dowych <sup>Δ</sup> trade; repair of motor vehicles <sup>Δ</sup>	zakwate- rowanie i gastro- nomia <sup>Δ</sup> accom- modation and catering <sup>Δ</sup>	transport i gospo- darka magazy- nowa transporta- tion and storage	działal- ność profesjo- nalna, nau- kowa i technicz- na profes- sional, scientific and technical activities	admini- strowanie i działal- ność wspiera- jąca <sup>Δ</sup> adminis- trative and support service activities
			razem total	w tym przetwó- rstwo prze- mysłowe of which manufac- turing						
<b>GRANICA POLSKO-BIAŁORUSKA (dok.) POLISH-BELARUSIAN BORDER (cont.)</b>										
POWIAT PARCZEWSKI (dok.) (cont.)										
<b>gminy wiejskie (dok.) rural gminas (cont.)</b>										
Jabłoń .....	a 173	18	17	16	18	27	4	8	8	4
	b 178	19	14	14	18	29	4	10	10	6
Podedwórze <sup>1</sup> .....	a 104	9	4	4	17	30	3	3	5	1
	b 102	9	4	4	16	29	4	3	5	1
Sosnowica <sup>1</sup> .....	a 131	15	15	14	13	35	2	4	4	5
	b 131	14	13	12	15	34	2	3	4	8
POWIAT WŁODAWSKI ....	a 2576	135	214	191	348	723	110	116	132	49
	b 2671	155	215	193	343	713	124	117	133	45
<b>Gmina miejska Urban gmina</b>										
Włodawa <sup>1</sup> .....	a 1316	18	86	82	170	400	52	57	93	37
	b 1347	22	87	82	161	394	57	57	93	30
<b>Gminy wiejskie Rural gminas</b>										
Hanna <sup>1</sup> .....	a 134	11	16	14	15	42	4	8	2	1
	b 145	19	15	13	14	41	4	8	2	-
Hańsk <sup>1</sup> .....	a 153	19	18	17	35	29	5	7	7	-
	b 159	20	17	16	36	32	5	7	7	-
Stary Brus <sup>1</sup> .....	a 99	25	13	10	8	16	2	3	2	-
	b 106	27	15	13	9	14	3	3	2	-
Urszulin <sup>1</sup> .....	a 217	9	15	12	27	78	5	6	10	2
	b 236	7	17	15	28	75	7	8	9	2
Włodawa <sup>1</sup> .....	a 371	26	35	27	53	92	37	22	13	5
	b 384	26	35	27	55	95	40	18	14	8
Wola Uhruska <sup>1</sup> .....	a 173	8	18	16	29	39	5	6	4	3
	b 175	11	16	14	31	40	6	7	4	4
Wyryki <sup>1</sup> .....	a 113	19	13	13	11	27	-	7	1	1
	b 119	23	13	13	9	22	2	9	2	1
MIASTO NA PRAWACH POWIATU CITY WITH POWIAT STATUS										
BIAŁA PODLASKA .....	a 5437	80	355	332	536	1729	117	480	449	139
	b 5548	79	354	329	538	1735	115	513	466	116

<sup>1</sup> Gmina w strefie przygranicznej przy granicy polsko-białoruskiej i polsko-ukraińskiej.

<sup>1</sup> Gmina in the border area by the Polish-Belarusian and Polish-Ukrainian border.

**TABL. 3. PODMIOTY GOSPODARKI NARODOWEJ W REJESTRZE REGON WEDŁUG WYBRANYCH SEKCJI POLSKIEJ KLASYFIKACJI DZIAŁALNOŚCI (cd.)**

Stan w dniu 31 XII

ENTITIES OF THE NATIONAL ECONOMY IN THE REGON REGISTER BY SELECTED SECTIONS OF THE POLISH CLASSIFICATION OF ACTIVITIES (cont.)

As of 31 XII

**G. WOJEWÓDZTWO LUBELSKIE (cd.)**

G. LUBELSKIE VOIVODSHIP (cont.)

WYSZCZEGÓLNIENIE SPECIFICATION  a - 2011 b - 2012	Ogółem Grand total	W tym Of which									
		rolnictwo, leśnictwo, łowiectwo i rybactwo <i>agriculture, forestry and fishing</i>	przemysł <i>industry</i>		budo- wnictwo <i>construc- tion</i>	handel; naprawa pojazdów samocho- dowych <sup>Δ</sup> <i>trade; repair of motor vehicles<sup>Δ</sup></i>	zakwate- rowanie i gastro- nomia <sup>Δ</sup> <i>accom- modation and catering<sup>Δ</sup></i>	transport i gospo- darka magazy- nowa <i>transport- ation and storage</i>	działal- ność profesjo- nalna, na- ukowa i technicz- na <i>profes- sional, scientific and technical activities</i>	admini- strowanie i działal- ność wspiera- jąca <sup>Δ</sup> <i>adminis- trative and support service activities</i>	
			razem total	w tym przetwór- stwo prze- mysłowe <i>of which manufac- turing</i>							
<b>GRANICA POLSKO-UKRAIŃSKA POLISH-UKRAINIAN BORDER</b>											
POWIAT BIALSKI .....	a	6037	432	482	433	841	1670	128	558	286	126
	b	6266	429	513	451	886	1693	136	595	292	125
w tym gminy przygra- niczne	a	202	30	19	18	29	38	4	2	4	6
of which border gminas	b	215	28	16	14	30	44	3	6	6	4
<b>gminy wiejskie rural gminas</b>											
Ślawatycze <sup>1</sup> .....	a	106	13	7	6	17	27	4	-	-	3
	b	111	12	7	5	16	30	3	1	2	2
Sosnówka <sup>1</sup> .....	a	96	17	12	12	12	11	-	2	4	3
	b	104	16	9	9	14	14	-	5	4	2
POWIAT BIŁGORAJSKI ...	a	7187	284	898	848	987	2263	143	431	369	99
	b	7263	290	910	859	1025	2238	150	417	379	85
w tym gmina przygra- niczna	a	159	30	15	14	18	52	1	5	4	1
of which border gmina	b	158	30	13	12	19	51	1	5	4	1
<b>gmina wiejska rural gmina</b>											
Obsza .....	a	159	30	15	14	18	52	1	5	4	1
	b	158	30	13	12	19	51	1	5	4	1
POWIAT CHEŁMSKI .....	a	3318	212	314	284	518	936	76	223	123	54
	b	3443	202	326	289	539	962	75	246	134	61
w tym gminy przygra- niczne	a	3103	211	285	262	488	888	73	219	107	48
of which border gminas	b	3225	201	296	268	510	915	71	244	116	54
<b>gminy wiejskie rural gminas</b>											
Białopole .....	a	144	31	10	7	10	31	1	7	5	-
	b	156	30	11	8	12	32	1	12	5	-
Chełm .....	a	839	26	72	69	160	262	23	69	47	17
	b	882	22	77	71	163	285	23	80	50	16
Dorohusk <sup>1</sup> .....	a	276	14	16	12	32	97	9	16	5	6
	b	288	14	19	14	34	96	9	19	6	6
Dubienka .....	a	91	8	7	6	8	20	1	3	6	2
	b	96	9	7	6	11	20	1	3	6	2
Kamień .....	a	161	10	19	19	32	37	6	8	3	3
	b	179	11	23	23	37	39	6	12	4	5

<sup>1</sup> Gmina w strefie przygranicznej przy granicy polsko-białoruskiej i polsko-ukraińskiej.

<sup>1</sup> Gmina in the border area by the Polish-Belarusian and Polish-Ukrainian border.

**TABL. 3. PODMIOTY GOSPODARKI NARODOWEJ W REJESTRZE REGON WEDŁUG WYBRANYCH SEKCJI POLSKIEJ KLASYFIKACJI DZIAŁALNOŚCI (cd.)**

Stan w dniu 31 XII

ENTITIES OF THE NATIONAL ECONOMY IN THE REGON REGISTER BY SELECTED SECTIONS OF THE POLISH CLASSIFICATION OF ACTIVITIES (cont.)

As of 31 XII

**G. WOJEWÓDZTWO LUBELSKIE (cd.)**

**G. LUBELSKIE VOIVODSHIP (cont.)**

WYSZCZEGÓLNIENIE SPECIFICATION  a - 2011 b - 2012	Ogółem Grand total	W tym Of which								
		rolnictwo, leśnictwo, łowiectwo i rybactwo agriculture, forestry and fishing	przemysł industry		budo- wnictwo construc- tion	handel; naprawa pojazdów samocho- dowych <sup>Δ</sup> trade; repair of motor vehicles <sup>Δ</sup>	zakwate- rowanie i gastro- nomia <sup>Δ</sup> accom- modation and catering <sup>Δ</sup>	transport i gospo- darka magazy- nowa transporta- tion and storage	działal- ność profesjo- nalna, na- ukowa i technicz- na profes- sional, scientific and technical activities	admini- strowanie i działal- ność wspiera- jąca <sup>Δ</sup> adminis- trative and support service activities
			razem total	w tym przetwó- rstwo prze- mysłowe of which manufac- turing						
<b>GRANICA POLSKO-UKRAIŃSKA (cd.) POLISH-UKRAINIAN BORDER (cont.)</b>										
<b>POWIAT CHEŁMSKI</b> (dok.) (cont.)										
<b>gminy wiejskie (dok.)</b> <b>rural gminas (cont.)</b>										
Leśniowice .....	a 157	13	20	19	24	41	4	11	4	2
	b 161	14	19	18	23	40	4	12	4	3
Rejowiec .....	a 242	10	25	23	34	69	6	22	10	2
	b 243	8	24	21	34	65	5	21	12	4
Rejowiec Fabryczny ..	a 124	4	20	19	12	33	1	8	3	4
	b 128	2	22	21	16	32	-	12	2	1
Ruda-Huta <sup>1</sup> .....	a 147	15	17	16	21	39	4	12	2	1
	b 152	15	14	13	24	40	4	13	3	1
Sawin <sup>1</sup> .....	a 226	20	28	25	37	57	2	17	2	4
	b 242	23	27	23	42	64	2	17	3	3
Siedliszcze .....	a 244	7	9	7	52	66	8	25	7	6
	b 241	5	10	9	48	64	8	26	7	8
Wierzbica <sup>1</sup> .....	a 192	15	20	19	34	54	4	13	2	-
	b 188	14	19	18	33	52	2	10	3	1
Wojstławice .....	a 134	8	12	11	18	50	2	5	8	-
	b 146	8	14	13	17	51	4	5	8	3
Żmudź .....	a 126	30	10	10	14	32	2	3	3	1
	b 123	26	10	10	16	35	2	2	3	1
<b>POWIAT HRUBIESZOW- SKI</b>	a 3997	248	275	256	460	1354	100	267	163	64
	b 4080	252	271	252	463	1370	100	267	169	72
<b>Gmina miejska</b> <b>Urban gmina</b>										
Hrubieszów .....	a 1932	21	121	116	175	759	63	135	106	30
	b 1964	22	121	114	180	760	64	137	110	35
<b>Gminy wiejskie</b> <b>Rural gminas</b>										
Dołhobyczów .....	a 269	40	19	17	40	66	4	8	5	7
	b 276	45	19	18	39	72	3	5	6	9
Horodło .....	a 233	33	15	11	32	68	4	15	5	3
	b 238	31	14	11	29	70	3	16	3	4
Hrubieszów .....	a 429	57	29	27	65	116	10	36	10	5
	b 437	57	28	26	64	122	11	37	11	4
Mircze .....	a 312	32	12	10	47	100	7	25	11	8
	b 325	33	13	11	43	105	8	26	12	10
Trzeszczany .....	a 210	11	17	16	31	54	5	17	10	3
	b 208	9	15	14	32	54	4	18	11	1

<sup>1</sup> Gmina w strefie przygranicznej przy granicy polsko-białoruskiej i polsko-ukraińskiej.

<sup>1</sup> Gmina in the border area by the Polish-Belarusian and Polish-Ukrainian border.

**TABL. 3. PODMIOTY GOSPODARKI NARODOWEJ W REJESTRZE REGON WEDŁUG WYBRANYCH SEKCJI POLSKIEJ KLASYFIKACJI DZIAŁALNOŚCI (cd.)**

Stan w dniu 31 XII

ENTITIES OF THE NATIONAL ECONOMY IN THE REGON REGISTER BY SELECTED SECTIONS OF THE POLISH CLASSIFICATION OF ACTIVITIES (cont.)

As of 31 XII

**G. WOJEWÓDZTWO LUBELSKIE (cd.)**

G. LUBELSKIE VOIVODSHIP (cont.)

WYSZCZEGÓLNIENIE SPECIFICATION	Ogółem Grand total	W tym Of which								
		rolnictwo, leśnictwo, łowiectwo i rybactwo agriculture, forestry and fishing	przemysł industry		budo- wnictwo construc- tion	handel; naprawa pojazdów samocho- dowych <sup>Δ</sup> trade; repair of motor vehicles <sup>Δ</sup>	zakwate- rowanie i gastro- nomia <sup>Δ</sup> accom- modation and catering <sup>Δ</sup>	transport i gospo- darka magazy- nowa transporta- tion and storage	działal- ność profesjo- nalna, na- ukowa i technicz- na profes- sional, scientific and technical activities	admini- strowanie i działal- ność wspiera- jąca <sup>Δ</sup> adminis- trative and support service activities
			razem total	w tym przetwó- rstwo prze- mysłowe of which manufac- turing						
a - 2011										
b - 2012										
<b>GRANICA POLSKO-UKRAIŃSKA (cd.) POLISH-UKRAINIAN BORDER (cont.)</b>										
POWIAT HRUBIESZOW- SKI (dok.) (cont.)										
<b>Gminy wiejskie (dok.) Rural gminas (cont.)</b>										
Uchanie .....	a 190	20	26	25	22	47	2	11	4	1
	b 191	19	23	22	27	47	2	10	4	1
Werbkowice .....	a 422	34	36	34	48	144	5	20	12	7
	b 441	36	38	36	49	140	5	18	12	8
POWIAT KRASNOSTAW- SKI	a 3457	108	256	235	375	1087	86	247	199	60
	b 3547	102	270	249	402	1083	89	243	215	59
w tym gmina przygra- niczna	a 204	14	14	13	28	67	7	19	9	1
of which border gmina	b 202	12	14	13	33	66	7	18	9	2
<b>gmina wiejska rural gmina</b>										
Siennica Różana .....	a 204	14	14	13	28	67	7	19	9	1
	b 202	12	14	13	33	66	7	18	9	2
POWIAT ŁĘCZYŃSKI .....	a 3091	96	301	264	360	962	93	167	169	69
	b 3168	102	295	258	367	969	96	181	169	68
w tym gmina przygra- niczna	a 307	25	38	36	42	99	8	14	5	-
of which border gmina	b 334	24	41	38	45	103	6	14	6	1
<b>gmina wiejska rural gmina</b>										
Cyców .....	a 307	25	38	36	42	99	8	14	5	-
	b 334	24	41	38	45	103	6	14	6	1
POWIAT PARCZEWSKI ..	a 2238	125	212	200	279	670	74	93	112	41
	b 2309	125	219	207	314	669	73	90	118	42
w tym gminy przygra- niczne	a 235	24	19	18	30	65	5	7	9	6
of which border gminas	b 233	23	17	16	31	63	6	6	9	9
<b>gminy wiejskie rural gminas</b>										
Podedwórze <sup>1</sup> .....	a 104	9	4	4	17	30	3	3	5	1
	b 102	9	4	4	16	29	4	3	5	1
Sosnowica <sup>1</sup> .....	a 131	15	15	14	13	35	2	4	4	5
	b 131	14	13	12	15	34	2	3	4	8

<sup>1</sup> Gmina w strefie przygranicznej przy granicy polsko-białoruskiej i polsko-ukraińskiej.

<sup>1</sup> Gmina in the border area by the Polish-Belarusian and Polish-Ukrainian border.

**TABL. 3. PODMIOTY GOSPODARKI NARODOWEJ W REJESTRZE REGON WEDŁUG WYBRANYCH SEKCJI POLSKIEJ KLASYFIKACJI DZIAŁALNOŚCI (cd.)**

Stan w dniu 31 XII

ENTITIES OF THE NATIONAL ECONOMY IN THE REGON REGISTER BY SELECTED SECTIONS OF THE POLISH CLASSIFICATION OF ACTIVITIES (cont.)

As of 31 XII

**G. WOJEWÓDZTWO LUBELSKIE (cd.)**

**G. LUBELSKIE VOIVODSHIP (cont.)**

WYSZCZEGÓLNIENIE SPECIFICATION		Ogółem Grand total	W tym Of which								
			rolnictwo, leśnictwo, łowiectwo i rybactwo agriculture, forestry and fishing	przemysł industry		budo- wnictwo construc- tion	handel; naprawa pojazdów samocho- dowych <sup>Δ</sup> trade; repair of motor vehicles <sup>Δ</sup>	zakwate- rowanie i gastro- nomia <sup>Δ</sup> accom- modation and catering <sup>Δ</sup>	transport i gospo- darka magazy- nowa transporta- tion and storage	działal- ność profesjo- nalna, na- ukowa i technicz- na profes- sional, scientific and technical activities	admini- strowanie i działal- ność wspiera- jąca <sup>Δ</sup> adminis- trative and support service activities
				razem total	w tym przetwór- stwo prze- mysłowe of which manufac- turing						
<b>GRANICA POLSKO-UKRAIŃSKA (cd.) POLISH-UKRAINIAN BORDER (cont.)</b>											
POWIAT TOMASZOWSKI	a	6432	276	553	496	783	2240	198	342	361	109
	b	6509	293	550	496	806	2211	196	346	366	114
<b>Gmina miejska Urban gmina</b>											
Tomaszów Lubelski .....	a	2953	23	247	237	297	1120	95	145	245	53
	b	2979	21	244	234	306	1100	96	149	250	56
<b>Gminy miejsko-wiejskie Urban-rural gminas</b>											
Łaszczów .....	a	305	17	29	27	25	112	9	20	9	10
	b	315	25	33	32	25	113	6	22	8	9
miasto .....	a	148	2	14	12	10	56	5	5	7	6
urban area	b	171	5	18	17	16	66	3	5	6	5
wieś .....	a	157	15	15	15	15	56	4	15	2	4
rural area	b	144	20	15	15	9	47	3	17	2	4
Tyszowce .....	a	372	25	26	20	40	154	7	17	12	5
	b	366	25	23	17	38	147	7	16	11	4
miasto .....	a	204	7	19	14	12	93	3	7	11	4
urban area	b	206	6	16	11	13	93	4	7	10	2
wieś .....	a	168	18	7	6	28	61	4	10	1	1
rural area	b	160	19	7	6	25	54	3	9	1	2
<b>Gminy wiejskie Rural gminas</b>											
Bełzec .....	a	185	11	18	16	44	55	6	9	3	1
	b	186	9	18	17	44	54	7	9	3	2
Jarczów .....	a	167	15	12	7	24	42	2	12	3	5
	b	173	18	11	7	26	43	1	13	4	5
Krynice .....	a	171	8	18	18	13	48	9	18	7	-
	b	175	8	16	16	18	49	8	18	6	-
Lubycza Królewska .....	a	342	36	29	22	59	92	11	18	12	5
	b	344	36	29	20	59	91	10	18	13	6
Rachanie .....	a	277	11	16	13	37	97	5	22	13	6
	b	274	14	16	13	36	94	5	22	11	6
Susiec .....	a	441	39	52	49	88	115	18	16	20	4
	b	438	39	47	44	84	113	19	18	20	6
Tarnawatka .....	a	179	7	19	15	25	63	3	8	2	3
	b	183	7	18	15	27	62	6	7	2	3
Telatyn .....	a	232	34	12	6	18	67	8	13	9	4
	b	232	37	11	6	22	63	7	11	10	3
Tomaszów Lubelski .....	a	621	24	65	57	86	230	22	34	18	10
	b	650	27	75	67	93	235	20	31	20	11
Ulhówek .....	a	187	26	10	9	27	45	3	10	8	3
	b	194	27	9	8	28	47	4	12	8	3

**TABL. 3. PODMIOTY GOSPODARKI NARODOWEJ W REJESTRZE REGON WEDŁUG WYBRANYCH SEKCJI POLSKIEJ KLASYFIKACJI DZIAŁALNOŚCI (cd.)**

Stan w dniu 31 XII

*ENTITIES OF THE NATIONAL ECONOMY IN THE REGON REGISTER BY SELECTED SECTIONS OF THE POLISH CLASSIFICATION OF ACTIVITIES (cont.)*

As of 31 XII

**G. WOJEWÓDZTWO LUBELSKIE (dok.)**

*G. LUBELSKIE VOIVODSHIP (cont.)*

WYSZCZEGÓLNIENIE SPECIFICATION  a - 2011 b - 2012	Ogółem Grand total	W tym Of which									
		rolnictwo, leśnictwo, łowiectwo i rybactwo agriculture, forestry and fishing	przemysł industry		budo- wnictwo construc- tion	handel; naprawa pojazdów samocho- dowych <sup>Δ</sup> trade; repair of motor vehicles <sup>Δ</sup>	zakwate- rowanie i gastro- nomia <sup>Δ</sup> accom- modation and catering <sup>Δ</sup>	transport i gospo- darka magazy- nowa transporta- tion and storage	działal- ność profesjo- nalna, na- ukowa i technicz- na profes- sional, scientific and technical activities	admini- strowanie i działal- ność wspiera- jąca <sup>Δ</sup> adminis- trative and support service activities	
			razem total	w tym przetwór- stwo prze- mysłowe of which manufac- turing							
<b>GRANICA POLSKO-UKRAIŃSKA (dok.) POLISH-UKRAINIAN BORDER (cont.)</b>											
POWIAT WŁODAWSKI ....	a	2576	135	214	191	348	723	110	116	132	49
	b	2671	155	215	193	343	713	124	117	133	45
<b>Gmina miejska Urban gmina</b>											
Włodawa <sup>1</sup> .....	a	1316	18	86	82	170	400	52	57	93	37
	b	1347	22	87	82	161	394	57	57	93	30
<b>Gminy wiejskie Rural gminas</b>											
Hanna <sup>1</sup> .....	a	134	11	16	14	15	42	4	8	2	1
	b	145	19	15	13	14	41	4	8	2	-
Hańsk <sup>1</sup> .....	a	153	19	18	17	35	29	5	7	7	-
	b	159	20	17	16	36	32	5	7	7	-
Stary Brus <sup>1</sup> .....	a	99	25	13	10	8	16	2	3	2	-
	b	106	27	15	13	9	14	3	3	2	-
Urszulin <sup>1</sup> .....	a	217	9	15	12	27	78	5	6	10	2
	b	236	7	17	15	28	75	7	8	9	2
Włodawa <sup>1</sup> .....	a	371	26	35	27	53	92	37	22	13	5
	b	384	26	35	27	55	95	40	18	14	8
Wola Uhruska <sup>1</sup> .....	a	173	8	18	16	29	39	5	6	4	3
	b	175	11	16	14	31	40	6	7	4	4
Wyryki <sup>1</sup> .....	a	113	19	13	13	11	27	-	7	1	1
	b	119	23	13	13	9	22	2	9	2	1
POWIAT ZAMOJSKI .....	a	5923	362	588	551	726	1840	217	447	237	90
	b	6036	362	595	560	748	1795	223	446	244	112
w tym gminy przygra- niczne of which border gminas	a	614	38	27	24	72	209	12	43	11	9
	b	622	35	31	29	78	203	11	44	11	10
<b>gminy wiejskie rural gminas</b>											
Grabowiec .....	a	173	8	9	8	15	61	3	12	5	2
	b	170	9	10	10	13	51	4	14	6	3
Komarów-Osada .....	a	255	18	12	11	35	85	7	13	4	5
	b	253	15	14	13	38	81	5	16	4	4
Miączyn .....	a	186	12	6	5	22	63	2	18	2	2
	b	199	11	7	6	27	71	2	14	1	3
MIASTO NA PRAWACH POWIATU CITY WITH POWIAT STATUS											
CHEŁM .....	a	5616	43	387	361	570	1680	166	458	444	109
	b	5697	40	398	369	594	1661	159	448	451	115

<sup>1</sup> Gmina w strefie przygranicznej przy granicy polsko-białoruskiej i polsko-ukraińskiej.

<sup>1</sup> Gmina in the border area by the Polish-Belarusian and Polish-Ukrainian border.

**TABL. 3. PODMIOTY GOSPODARKI NARODOWEJ W REJESTRZE REGON WEDŁUG WYBRANYCH SEKCJI POLSKIEJ KLASYFIKACJI DZIAŁALNOŚCI (cd.)**

Stan w dniu 31 XII

ENTITIES OF THE NATIONAL ECONOMY IN THE REGON REGISTER BY SELECTED SECTIONS OF THE POLISH CLASSIFICATION OF ACTIVITIES (cont.)

As of 31 XII

**H. WOJEWÓDZTWO PODKARPACKIE**

**H. PODKARPACKIE VOIVODSHIP**

WYSZCZEGÓLNIENIE SPECIFICATION	Ogółem Grand total	W tym Of which								
		rolnictwo, leśnictwo, łowiectwo i rybactwo agriculture, forestry and fishing	przemysł industry		budo- wnictwo construc- tion	handel; naprawa pojazdów samocho- dowych <sup>Δ</sup> trade; repair of motor vehicles <sup>Δ</sup>	zakwate- rowanie i gastro- nomia <sup>Δ</sup> accom- modation and catering <sup>Δ</sup>	transport i gospo- darka magazy- nowa transport- ation and storage	działal- ność profesjo- nalna, na- ukowa i technicz- na profes- sional, scientific and technical activities	admini- strowanie i działal- ność wspiera- jąca <sup>Δ</sup> adminis- trative and support service activities
			razem total	w tym przetwór- stwo prze- mysłowe of which manufac- turing						
<b>WOJEWÓDZTWO .....</b>	<b>a 151091</b>	<b>3395</b>	<b>15422</b>	<b>14630</b>	<b>18922</b>	<b>43934</b>	<b>4314</b>	<b>10332</b>	<b>11518</b>	<b>2480</b>
<b>VOIVODSHIP</b>	<b>b 155034</b>	<b>3415</b>	<b>15818</b>	<b>14963</b>	<b>19352</b>	<b>43884</b>	<b>4437</b>	<b>10396</b>	<b>12032</b>	<b>2665</b>
w tym: of which:										
<b>powiaty przygranicz- ne</b>	<b>a 35856</b>	<b>1618</b>	<b>2943</b>	<b>2755</b>	<b>4355</b>	<b>10402</b>	<b>1398</b>	<b>2269</b>	<b>2230</b>	<b>630</b>
<b>border powiats</b>	<b>b 36480</b>	<b>1622</b>	<b>2981</b>	<b>2772</b>	<b>4493</b>	<b>10245</b>	<b>1430</b>	<b>2279</b>	<b>2282</b>	<b>661</b>
<b>gminy przygraniczne</b>	<b>a 31159</b>	<b>1363</b>	<b>2441</b>	<b>2277</b>	<b>3399</b>	<b>9271</b>	<b>1275</b>	<b>1933</b>	<b>2001</b>	<b>588</b>
<b>border gminas</b>	<b>b 31717</b>	<b>1373</b>	<b>2489</b>	<b>2308</b>	<b>3527</b>	<b>9132</b>	<b>1304</b>	<b>1930</b>	<b>2043</b>	<b>610</b>
GRANICA POLSKO-UKRAIŃSKA POLISH-UKRAINIAN BORDER										
POWIAT BIESZCZADZKI	a 2122	372	159	148	238	429	155	117	93	45
	b 2163	368	158	146	251	436	152	113	93	45
<b>Gmina miejsko-wiejska</b>										
<b>Urban-rural gmina</b>										
Ustrzyki Dolne .....	a 1606	169	119	111	209	383	107	87	76	37
	b 1638	166	120	111	225	384	101	83	77	38
miasto .....	a 1058	51	70	68	138	274	66	46	64	28
urban area	b 1061	44	72	70	147	267	62	44	60	28
wieś .....	a 548	118	49	43	71	109	41	41	12	9
rural area	b 577	122	48	41	78	117	39	39	17	10
<b>Gminy wiejskie</b>										
<b>Rural gminas</b>										
Czarna .....	a 182	56	17	16	11	20	11	11	8	4
	b 191	62	17	16	9	20	12	9	7	3
Lutowiska .....	a 334	147	23	21	18	26	37	19	9	4
	b 334	140	21	19	17	32	39	21	9	4
POWIAT BRZOZOWSKI ..	a 3658	105	403	383	813	896	61	272	197	32
	b 3698	102	394	371	822	878	62	287	199	39
w tym gmina przygra- niczna	a 383	22	30	28	93	90	5	45	17	2
of which border gmina	b 397	21	34	32	95	89	7	43	16	4
<b>gmina wiejska</b>										
<b>rural gmina</b>										
Dydnia .....	a 383	22	30	28	93	90	5	45	17	2
	b 397	21	34	32	95	89	7	43	16	4



**TABL. 3. PODMIOTY GOSPODARKI NARODOWEJ W REJESTRZE REGON WEDŁUG WYBRANYCH SEKCJI POLSKIEJ KLASYFIKACJI DZIAŁALNOŚCI (cd.)**

Stan w dniu 31 XII

ENTITIES OF THE NATIONAL ECONOMY IN THE REGON REGISTER BY SELECTED SECTIONS OF THE POLISH CLASSIFICATION OF ACTIVITIES (cont.)

As of 31 XII

**H. WOJEWÓDZTWO PODKARPACKIE (cd.)**

H. PODKARPACKIE VOIVODSHIP (cont.)

WYSZCZEGÓLNIENIE SPECIFICATION		Ogółem Grand total	W tym Of which								
			rolnictwo, leśnictwo, łowiectwo i rybactwo agriculture, forestry and fishing	przemysł industry		budo- wnictwo construc- tion	handel; naprawa pojazdów samocho- dowych <sup>Δ</sup> trade; repair of motor vehicles <sup>Δ</sup>	zakwate- rowanie i gastro- nomia <sup>Δ</sup> accom- modation and catering <sup>Δ</sup>	transport i gospo- darka magazy- nowa transporta- tion and storage	działal- ność profesjo- nalna, na- ukowa i technicz- na profes- sional, scientific and technical activities	admini- strowanie i działal- ność wspiera- jąca <sup>Δ</sup> adminis- trative and support service activities
				razem total	w tym przetwó- rstwo prze- mysłowe of which manufac- turing						
GRANICA POLSKO-UKRAIŃSKA (cd.) POLISH-UKRAINIAN BORDER (cont.)											
POWIAT JAROSŁAWSKI	a	8086	140	678	625	967	2825	168	546	545	136
	b	8164	140	679	622	1006	2789	159	527	543	153
<b>Gminy miejskie Urban gminas</b>											
Jarosław .....	a	4246	22	311	292	351	1596	105	203	358	79
	b	4248	22	303	283	371	1567	92	188	361	84
Radymno .....	a	389	4	23	22	33	177	6	17	27	2
	b	368	2	25	24	33	162	9	15	27	1
<b>Gmina miejsko-wiejska Urban-rural gmina</b>											
Pruchnik .....	a	285	4	25	24	56	85	6	19	18	5
	b	282	3	23	22	53	89	6	18	15	7
miasto .....	a	151	1	15	14	27	48	2	8	11	3
urban area	b	151	1	12	11	27	52	2	7	10	4
wieś .....	a	134	3	10	10	29	37	4	11	7	2
rural area	b	131	2	11	11	26	37	4	11	5	3
<b>Gminy wiejskie Rural gminas</b>											
Chłopice .....	a	197	6	25	24	23	47	1	22	6	7
	b	204	6	23	22	24	47	2	26	7	8
Jarosław .....	a	686	9	83	70	129	214	7	75	35	13
	b	718	10	86	73	137	217	10	75	35	17
Laszki .....	a	251	21	30	23	64	55	5	9	9	2
	b	256	20	30	23	66	59	3	9	7	4
Pawłosiów .....	a	515	6	58	55	60	189	7	45	29	11
	b	527	8	60	56	64	189	7	46	28	11
Radymno .....	a	473	31	23	21	77	143	7	54	9	8
	b	492	33	26	23	83	143	9	54	10	11
Rokietnica .....	a	167	4	12	12	30	58	2	11	7	1
	b	163	5	13	13	29	48	2	12	6	1
Roźwienica .....	a	258	13	26	26	33	78	6	19	15	2
	b	277	12	26	26	31	85	5	18	16	2
Wiązownica .....	a	619	20	62	56	111	183	16	72	32	6
	b	629	19	64	57	115	183	14	66	31	7

**TABL. 3. PODMIOTY GOSPODARKI NARODOWEJ W REJESTRZE REGON WEDŁUG WYBRANYCH SEKCJI POLSKIEJ KLASYFIKACJI DZIAŁALNOŚCI (cd.)**

Stan w dniu 31 XII

ENTITIES OF THE NATIONAL ECONOMY IN THE REGON REGISTER BY SELECTED SECTIONS OF THE POLISH CLASSIFICATION OF ACTIVITIES (cont.)

As of 31 XII

**H. WOJEWÓDZTWO PODKARPACKIE (cd.)**

H. *PODKARPACKIE VOIVODSHIP (cont.)*

WYSZCZEGÓLNIENIE SPECIFICATION	Ogółem Grand total	W tym Of which									
		rolnictwo, leśnictwo, łowiectwo i rybactwo <i>agriculture, forestry and fishing</i>	przemysł <i>industry</i>		budo- wnictwo <i>construc- tion</i>	handel; naprawa pojazdów samocho- dowych <sup>Δ</sup> <i>trade; repair of motor vehicles<sup>Δ</sup></i>	zakwate- rowanie i gastro- nomia <sup>Δ</sup> <i>accom- modation and catering<sup>Δ</sup></i>	transport i gospo- darka magazy- nowa <i>transporta- tion and storage</i>	działal- ność profesjo- nalna, na- ukowa i technicz- na <i>profes- sional, scientific and technical activities</i>	admini- strowanie i działal- ność wspiera- jąca <sup>Δ</sup> <i>adminis- trative and support service activities</i>	
			razem <i>total</i>	w tym przetwó- rstwo prze- mysłowe <i>of which manufac- turing</i>							
<b>GRANICA POLSKO-UKRAIŃSKA (cd.) POLISH-UKRAINIAN BORDER (cont.)</b>											
POWIAT LESKI .....	a	2663	306	194	182	272	581	363	125	109	67
	b	2731	310	193	179	283	562	392	126	117	75
<b>Gmina miejsko-wiejska Urban-rural gmina</b>											
Lesko .....	a	1103	51	85	78	129	287	51	59	67	29
	b	1125	50	78	71	132	281	55	55	72	35
miasto .....	a	708	13	45	39	70	194	33	32	46	18
<i>urban area</i>	b	725	12	42	36	70	196	35	28	52	21
wieś .....	a	395	38	40	39	59	93	18	27	21	11
<i>rural area</i>	b	400	38	36	35	62	85	20	27	20	14
<b>Gminy wiejskie Rural gminas</b>											
Baligród .....	a	301	93	28	28	46	39	18	14	10	4
	b	310	95	28	28	45	37	19	14	12	4
Cisna .....	a	273	74	16	15	17	28	67	9	6	6
	b	273	76	17	16	15	28	65	10	4	6
Olszanica .....	a	377	28	42	41	41	100	24	24	8	12
	b	388	28	42	40	52	98	24	25	10	14
Solina .....	a	609	60	23	20	39	127	203	19	18	16
	b	635	61	28	24	39	118	229	22	19	16
POWIAT LUBACZOWSKI	a	2987	143	268	254	453	837	79	141	175	56
	b	3082	142	281	260	475	824	85	146	192	52
<b>Gmina miejska Urban gmina</b>											
Lubaczów .....	a	978	20	62	60	116	298	20	27	89	18
	b	1020	18	66	60	118	298	20	34	89	17
<b>Gminy miejsko-wiejskie Urban-rural gminas</b>											
Cieszanów .....	a	310	12	28	23	47	78	13	13	15	8
	b	325	14	29	24	47	81	14	14	18	6
miasto .....	a	130	3	10	6	22	32	6	2	8	1
<i>urban area</i>	b	137	3	10	6	22	37	6	2	9	-
wieś .....	a	180	9	18	17	25	46	7	11	7	7
<i>rural area</i>	b	188	11	19	18	25	44	8	12	9	6
Narol .....	a	406	33	46	43	65	116	16	29	15	7
	b	416	34	47	43	76	108	17	25	20	7
miasto .....	a	158	9	14	12	22	53	7	12	7	4
<i>urban area</i>	b	162	10	16	13	26	48	7	9	12	3
wieś .....	a	248	24	32	31	43	63	9	17	8	3
<i>rural area</i>	b	254	24	31	30	50	60	10	16	8	4

**TABL. 3. PODMIOTY GOSPODARKI NARODOWEJ W REJESTRZE REGON WEDŁUG WYBRANYCH SEKCJI POLSKIEJ KLASYFIKACJI DZIAŁALNOŚCI (cd.)**

Stan w dniu 31 XII

ENTITIES OF THE NATIONAL ECONOMY IN THE REGON REGISTER BY SELECTED SECTIONS OF THE POLISH CLASSIFICATION OF ACTIVITIES (cont.)

As of 31 XII

**H. WOJEWÓDZTWO PODKARPACKIE (cd.)**

H. PODKARPACKIE VOIVODSHIP (cont.)

WYSZCZEGÓLNIENIE SPECIFICATION	Ogółem Grand total	W tym Of which									
		rolnictwo, leśnictwo, łowiectwo i rybactwo agriculture, forestry and fishing	przemysł industry		budo- wnictwo construc- tion	handel; naprawa pojazdów samocho- dowych <sup>Δ</sup> trade; repair of motor vehicles <sup>Δ</sup>	zakwate- rowanie i gastro- nomia <sup>Δ</sup> accom- modation and catering <sup>Δ</sup>	transport i gospo- darka magazy- nowa transporta- tion and storage	działal- ność profesjo- nalna, na- ukowa i technicz- na profes- sional, scientific and technical activities	admini- strowanie i działal- ność wspiera- jąca <sup>Δ</sup> adminis- trative and support service activities	
			razem total	w tym przetwó- rstwo prze- mysłowe of which manufac- turing							
GRANICA POLSKO-UKRAIŃSKA (cd.) POLISH-UKRAINIAN BORDER (cont.)											
POWIAT LUBACZOWSKI (dok.) (cont.)											
<b>Gminy miejsko-wiejskie (dok.) Urban-rural gminas (cont.)</b>											
Oleszyce .....	a	391	27	26	25	65	96	10	35	24	7
	b	400	24	25	24	68	97	10	35	30	7
miasto .....	a	232	12	12	11	38	62	7	14	20	4
urban area	b	245	11	13	12	42	64	7	13	24	4
wieś .....	a	159	15	14	14	27	34	3	21	4	3
rural area	b	155	13	12	12	26	33	3	22	6	3
<b>Gminy wiejskie Rural gminas</b>											
Horyniec-Zdrój .....	a	239	11	19	17	30	86	8	7	4	7
	b	249	13	18	16	35	78	10	9	6	5
Lubaczów .....	a	359	13	55	54	72	79	7	19	15	6
	b	365	12	59	57	70	86	8	19	14	7
Stary Dzików .....	a	166	21	10	10	28	51	3	8	8	2
	b	170	21	13	12	30	49	4	7	9	2
Wielkie Oczy .....	a	138	6	22	22	30	33	2	3	5	1
	b	137	6	24	24	31	27	2	3	6	1
POWIAT PRZEMYSKI .....	a	3670	200	324	298	457	1112	113	247	159	61
	b	3784	213	329	300	498	1106	114	251	177	55
<b>Gminy wiejskie Rural gminas</b>											
Bircza .....	a	335	48	28	25	45	96	9	15	6	9
	b	349	53	30	27	50	92	10	17	6	9
Dubiecko .....	a	388	8	64	62	60	105	13	13	16	1
	b	398	7	62	61	66	109	13	15	17	1
Fredropol .....	a	203	19	16	12	17	49	4	17	4	1
	b	214	24	16	11	19	51	4	14	5	1
Krasiczyn .....	a	351	46	24	24	42	101	20	15	18	4
	b	352	45	26	23	47	94	19	15	18	3
Krzywca .....	a	237	27	21	20	40	61	14	14	7	2
	b	239	27	19	18	41	61	15	13	6	3
Medyka .....	a	284	4	16	15	26	102	7	25	13	8
	b	303	6	17	16	28	103	10	29	14	11

**TABL. 3. PODMIOTY GOSPODARKI NARODOWEJ W REJESTRZE REGON WEDŁUG WYBRANYCH SEKCJI POLSKIEJ KLASYFIKACJI DZIAŁALNOŚCI (dok.)**

Stan w dniu 31 XII

ENTITIES OF THE NATIONAL ECONOMY IN THE REGON REGISTER BY SELECTED SECTIONS OF THE POLISH CLASSIFICATION OF ACTIVITIES (cont.)

As of 31 XII

**H. WOJEWÓDZTWO PODKARPACKIE (dok.)**

H. PODKARPACKIE VOIVODSHIP (cont.)

WYSZCZEGÓLNIENIE SPECIFICATION	Ogółem Grand total	W tym Of which									
		rolnictwo, leśnictwo, łowiectwo i rybactwo agriculture, forestry and fishing	przemysł industry		budo- wnictwo construc- tion	handel; naprawa pojazdów samocho- dowych <sup>Δ</sup> trade; repair of motor vehicles <sup>Δ</sup>	zakwate- rowanie i gastro- nomia <sup>Δ</sup> accom- modation and catering <sup>Δ</sup>	transport i gospo- darka magazy- nowa transporta- tion and storage	działal- ność profesjo- nalna, na- ukowa i technicz- na profes- sional, scientific and technical activities	admini- strowanie i działal- ność wspiera- jąca <sup>Δ</sup> adminis- trative and support service activities	
			razem total	w tym przetwó- rstwo prze- mysłowe of which manufac- turing							
a - 2011											
b - 2012											
<b>GRANICA POLSKO-UKRAIŃSKA (dok.) POLISH-UKRAINIAN BORDER (cont.)</b>											
POWIAT PRZEMYSKI (dok.) (cont.)											
<b>Gminy wiejskie (dok.) Rural gminas (cont.)</b>											
Orty .....	a	418	12	38	34	54	144	9	34	16	12
	b	434	13	41	37	57	147	9	33	20	8
Przemysł .....	a	680	14	63	62	85	226	18	54	34	9
	b	702	16	63	62	95	223	18	54	40	6
Stubno .....	a	173	13	6	4	22	56	4	8	9	3
	b	183	13	7	5	25	55	4	8	9	4
Żurawica .....	a	601	9	48	40	66	172	15	52	36	12
	b	610	9	48	40	70	171	12	53	42	9
POWIAT SANOCKI .....	a	6769	332	597	571	781	1872	251	447	514	130
	b	6844	326	613	585	778	1829	253	443	526	135
w tym gminy przygra- niczne of which border gminas	a	5347	160	468	448	545	1547	184	338	465	118
	b	5382	158	481	460	539	1505	182	338	470	119
<b>gmina miejska urban gmina</b>											
Sanok .....	a	3711	38	303	292	317	1129	137	207	376	80
	b	3698	34	307	294	301	1103	136	210	374	74
<b>gmina miejsko- -wiejska urban-rural gmina</b>											
Zagórz .....	a	710	51	80	76	81	178	19	52	42	17
	b	737	53	85	81	86	172	18	51	49	22
miasto .....	a	370	8	47	43	38	104	15	21	30	8
urban area	b	379	8	47	43	37	100	16	21	33	10
wieś .....	a	340	43	33	33	43	74	4	31	12	9
rural area	b	358	45	38	38	49	72	2	30	16	12
<b>gminy wiejskie rural gminas</b>											
Sanok .....	a	842	50	78	73	137	229	23	74	44	19
	b	862	51	81	77	140	219	23	73	45	21
Tyrawa Wołoska .....	a	84	21	7	7	10	11	5	5	3	2
	b	85	20	8	8	12	11	5	4	2	2
MIASTO NA PRAWACH POWIATU CITY WITH POWIAT STATUS											
PRZEMYSŁ .....	a	5901	20	320	294	374	1850	208	374	438	103
	b	6014	21	334	309	380	1821	213	386	435	107

**TABL. 4. OSOBY FIZYCZNE PROWADZĄCE DZIAŁALNOŚĆ GOSPODARCZĄ WPISANE DO REJESTRU REGON WEDŁUG WYBRANYCH SEKCJI POLSKIEJ KLASYFIKACJI DZIAŁALNOŚCI**

Stan w dniu 31 XII

NATURAL PERSONS CONDUCTING ECONOMIC ACTIVITY RECORDED IN THE REGON REGISTER BY SELECTED SECTIONS OF THE POLISH CLASSIFICATION OF ACTIVITIES

As of 31 XII

**A. WEDŁUG WOJEWÓDZTW**

**A. BY VOIVODSHIP**

WYSZCZEGÓLNIENIE SPECIFICATION  a - 2011 b - 2012 c - 2011 = 100	Ogółem Grand total	W tym Of which								
		rolnictwo, leśnictwo, łowiectwo i rybactwo agriculture, forestry and fishing	przemysł industry		budo- wnictwo construc- tion	handel; naprawa pojazdów samochodo- wych <sup>Δ</sup> trade; repair of motor vehicles <sup>Δ</sup>	zakwate- rowanie i gastro- nomia <sup>Δ</sup> accom- modation and catering <sup>Δ</sup>	transport i gospo- darka magazy- nowa transporta- tion and storage	działal- ność profesjo- nalna, nau- kowa i technicz- na profes- sional, scientific and technical activities	admini- strowanie i działal- ność wspiera- jąca <sup>Δ</sup> adminis- trative and support service activities
			razem total	w tym przetwórstwo prze- mysłowe of which manufac- turing						
<b>OGÓŁEM TOTAL</b>										
<b>OGÓŁEM</b> .....	a <b>1060424</b>	<b>29843</b>	<b>99653</b>	<b>96006</b>	<b>139222</b>	<b>299011</b>	<b>33779</b>	<b>88491</b>	<b>110966</b>	<b>30288</b>
<b>GRAND TOTAL</b>	b <b>1080051</b>	<b>28498</b>	<b>102349</b>	<b>98307</b>	<b>141560</b>	<b>298591</b>	<b>34406</b>	<b>88457</b>	<b>116087</b>	<b>31902</b>
	c <b>101,9</b>	<b>95,5</b>	<b>102,7</b>	<b>102,4</b>	<b>101,7</b>	<b>99,9</b>	<b>101,9</b>	<b>100,0</b>	<b>104,6</b>	<b>105,3</b>
<b>w tym gminy przygraniczne</b>	a <b>220974</b>	<b>6889</b>	<b>21946</b>	<b>21181</b>	<b>28356</b>	<b>58481</b>	<b>10884</b>	<b>18101</b>	<b>21822</b>	<b>5771</b>
	b <b>225000</b>	<b>6768</b>	<b>22642</b>	<b>21815</b>	<b>28853</b>	<b>58158</b>	<b>11014</b>	<b>18157</b>	<b>22709</b>	<b>6131</b>
<b>of which border gminas</b>	c <b>101,8</b>	<b>98,2</b>	<b>103,2</b>	<b>103,0</b>	<b>101,8</b>	<b>99,4</b>	<b>101,2</b>	<b>100,3</b>	<b>104,1</b>	<b>106,2</b>
<b>WOJEWÓDZTWO POMORSKIE POMORSKIE VOIVODSHIP</b>										
Razem .....	a 189788	4408	21931	21328	27751	46898	11172	15391	18327	4682
Total	b 192616	4105	22689	22022	28214	46394	11220	15423	19010	5028
	c 101,5	93,1	103,5	103,3	101,7	98,9	100,4	100,2	103,7	107,4
<b>w tym gminy przygraniczne</b>	a 98503	996	11130	10901	11377	21943	6719	8500	12056	2691
	b 100793	903	11558	11316	11505	21937	6804	8522	12622	2911
<b>of which border gminas</b>	c 102,3	90,7	103,8	103,8	101,1	100,0	101,3	100,3	104,7	108,2
<b>WOJEWÓDZTWO WARMIŃSKO-MAZURSKIE WARMINSKO-MAZURSKIE VOIVODSHIP</b>										
Razem .....	a 85187	4318	7688	7294	12460	23137	2680	6588	6998	2262
Total	b 86410	4317	7856	7432	12565	22965	2725	6515	7282	2411
	c 101,4	100,0	102,2	101,9	100,8	99,3	101,7	98,9	104,1	106,6
<b>w tym gminy przygraniczne</b>	a 55649	2303	4869	4622	7498	14780	1797	4362	5082	1589
	b 56522	2264	5015	4751	7563	14684	1820	4292	5280	1688
<b>of which border gminas</b>	c 101,6	98,3	103,0	102,8	100,9	99,4	101,3	98,4	103,9	106,2
<b>WOJEWÓDZTWO PODLASKIE PODLASKIE VOIVODSHIP</b>										
Razem .....	a 72406	3175	6415	6152	10401	21562	1647	6394	6346	1479
Total	b 74021	3214	6642	6345	10758	21459	1666	6445	6591	1650
	c 102,2	101,2	103,5	103,1	103,4	99,5	101,2	100,8	103,9	111,6
<b>w tym gminy przygraniczne</b>	a 15047	1024	1744	1680	2199	4267	461	1088	1035	328
	b 15374	1001	1813	1744	2262	4268	477	1133	1079	353
<b>of which border gminas</b>	c 102,2	97,8	104,0	103,8	102,9	100,0	103,5	104,1	104,3	107,6
<b>WOJEWÓDZTWO MAZOWIECKIE MAZOWIECKIE VOIVODSHIP</b>										
Razem .....	a 472147	11586	40722	39193	54241	129848	11346	40281	58959	16749
Total	b 482381	10438	41602	39902	54744	130558	11784	40092	62202	17662
	c 102,2	90,1	102,2	101,8	100,9	100,5	103,9	99,5	105,5	105,5
<b>w tym gminy przygraniczne</b>	a 1547	178	146	144	231	456	31	120	102	37
	b 1568	183	136	130	233	464	28	123	102	37
<b>of which border gminas</b>	c 101,4	102,8	93,2	90,3	100,9	101,8	90,3	102,5	100,0	100,0
<b>WOJEWÓDZTWO LUBELSKIE LUBELSKIE VOIVODSHIP</b>										
Razem .....	a 124750	3499	10831	10319	17156	41003	3461	10303	10293	3006
Total	b 126516	3560	11240	10651	17678	40925	3452	10416	10531	2896
	c 101,4	101,7	103,8	103,2	103,0	99,8	99,7	101,1	102,3	96,3
<b>w tym gminy przygraniczne</b>	a 26773	1207	2130	1991	3917	9271	787	2269	1761	597
	b 27119	1226	2162	2011	4035	9226	776	2340	1807	596
<b>of which border gminas</b>	c 101,3	101,6	101,5	101,0	103,0	99,5	98,6	103,1	102,6	99,8
<b>WOJEWÓDZTWO PODKARPACKIE PODKARPACKIE VOIVODSHIP</b>										
Razem .....	a 116146	2857	12066	11720	17213	36563	3473	9534	10043	2110
Total	b 118107	2864	12320	11955	17601	36290	3559	9566	10471	2255
	c 101,7	100,2	102,1	102,0	102,3	99,3	102,5	100,3	104,3	106,9
<b>w tym gminy przygraniczne</b>	a 23455	1181	1927	1843	3134	7764	1089	1762	1786	529
	b 23624	1191	1958	1863	3255	7579	1109	1747	1819	546
<b>of which border gminas</b>	c 100,7	100,8	101,6	101,1	103,9	97,6	101,8	99,1	101,8	103,2

**TABL. 4. OSOBY FIZYCZNE PROWADZĄCE DZIAŁALNOŚĆ GOSPODARCZĄ WPISANE DO REJESTRU REGON WEDŁUG WYBRANYCH SEKCJI POLSKIEJ KLASYFIKACJI DZIAŁALNOŚCI (cd.)**

Stan w dniu 31 XII

NATURAL PERSONS CONDUCTING ECONOMIC ACTIVITY RECORDED IN THE REGON REGISTER BY SELECTED SECTIONS OF THE POLISH CLASSIFICATION OF ACTIVITIES (cont.)

As of 31 XII

**B. W GMINACH PRZYGRANICZNYCH WEDŁUG ODCINKÓW GRANIC**

**B. IN BORDER GMINAS BY BORDERS SECTIONS**

WYSZCZEGÓLNIENIE SPECIFICATION  a - 2011 b - 2012 c - 2011 = 100	Ogółem Grand total	W tym Of which								
		rolnictwo, leśnictwo, łowiectwo i rybactwo agriculture, forestry and fishing	przemysł industry		budo- wnictwo construc- tion	handel; naprawa pojazdów samocho- dowych <sup>Δ</sup> trade; repair of motor vehicles <sup>Δ</sup>	zakwate- rowanie i gastro- nomia <sup>Δ</sup> accom- modation and catering <sup>Δ</sup>	transport i gospo- darka magazy- nowa transporta- tion and storage	działal- ność profesjo- nalna, nau- kowa i technicz- na profes- sional, scientific and technical activities	admini- strowanie i działal- ność wspiera- jąca <sup>Δ</sup> admini- strative and support service activities
			razem total	w tym przetwó- rstwo prze- mysłowe of which manufac- turing						
<b>OGÓŁEM<sup>1</sup> .....</b>	<b>a 220974</b>	<b>6889</b>	<b>21946</b>	<b>21181</b>	<b>28356</b>	<b>58481</b>	<b>10884</b>	<b>18101</b>	<b>21822</b>	<b>5771</b>
<b>GRAND TOTAL<sup>1</sup></b>	<b>b 225000</b>	<b>6768</b>	<b>22642</b>	<b>21815</b>	<b>28853</b>	<b>58158</b>	<b>11014</b>	<b>18157</b>	<b>22709</b>	<b>6131</b>
	<b>c 101,8</b>	<b>98,2</b>	<b>103,2</b>	<b>103,0</b>	<b>101,8</b>	<b>99,4</b>	<b>101,2</b>	<b>100,3</b>	<b>104,1</b>	<b>106,2</b>
<b>GRANICA POLSKO-ROSYJSKA POLISH-RUSSIAN BORDER</b>										
Razem gminy przygranicz- ne Total border gminas	a 154152	3299	15999	15523	18875	36723	8516	12862	17138	4280
	b 157315	3167	16573	16067	19068	36621	8624	12814	17902	4599
	c 102,1	96,0	103,6	103,5	101,0	99,7	101,3	99,6	104,5	107,5
w województwach: in voivodships:										
Pomorskim .....	a 98503	996	11130	10901	11377	21943	6719	8500	12056	2691
Pomorskie	b 100793	903	11558	11316	11505	21937	6804	8522	12622	2911
	c 102,3	90,7	103,8	103,8	101,1	100,0	101,3	100,3	104,7	108,2
Warmińsko-mazurskim .....	a 55649	2303	4869	4622	7498	14780	1797	4362	5082	1589
Warmińsko-Mazurskie	b 56522	2264	5015	4751	7563	14684	1820	4292	5280	1688
	c 101,6	98,3	103,0	102,8	100,9	99,4	101,3	98,4	103,9	106,2
<b>GRANICA POLSKO-BIAŁORUSKA POLISH-BELARUSIAN BORDER</b>										
Razem gminy przygranicz- ne Total border gminas	a 28134	1789	2792	2663	4177	8428	810	2257	1930	665
	b 28706	1792	2869	2720	4285	8433	830	2364	1999	666
	c 102,0	100,2	102,8	102,1	102,6	100,1	102,5	104,7	103,6	100,2
w województwach: in voivodships:										
Podlaskim .....	a 15047	1024	1744	1680	2199	4267	461	1088	1035	328
Podlaskie	b 15374	1001	1813	1744	2262	4268	477	1133	1079	353
	c 102,2	97,8	104,0	103,8	102,9	100,0	103,5	104,1	104,3	107,6
Mazowieckim .....	a 1547	178	146	144	231	456	31	120	102	37
Mazowieckie	b 1568	183	136	130	233	464	28	123	102	37
	c 101,4	102,8	93,2	90,3	100,9	101,8	90,3	102,5	100,0	100,0
Lubelskim .....	a 11540	587	902	839	1747	3705	318	1049	793	300
Lubelskie	b 11764	608	920	846	1790	3701	325	1108	818	276
	c 101,9	103,6	102,0	100,8	102,5	99,9	102,2	105,6	103,2	92,0
<b>GRANICA POLSKO-UKRAIŃSKA POLISH-UKRAINIAN BORDER</b>										
Razem gminy przygranicz- ne Total border gminas	a 41550	1992	3412	3234	5815	14286	1673	3153	2895	893
	b 41912	2020	3452	3262	6017	14059	1683	3154	2957	929
	c 100,9	101,4	101,2	100,9	103,5	98,4	100,6	100,0	102,1	104,0
w województwach: in voivodships:										
Lubelskim .....	a 18095	811	1485	1391	2681	6522	584	1391	1109	364
Lubelskie	b 18288	829	1494	1399	2762	6480	574	1407	1138	383
	c 101,1	102,2	100,6	100,6	103,0	99,4	98,3	101,2	102,6	105,2
Podkarpackim .....	a 23455	1181	1927	1843	3134	7764	1089	1762	1786	529
Podkarpackie	b 23624	1191	1958	1863	3255	7579	1109	1747	1819	546
	c 100,7	100,8	101,6	101,1	103,9	97,6	101,8	99,1	101,8	103,2

<sup>1</sup> Sumy składników są wyższe od wielkości ogółem o dane dla 16 gmin (w województwie lubelskim) leżących we wspólnej strefie przygranicznej przy granicy polsko-białoruskiej i polsko-ukraińskiej.

<sup>1</sup> The sums of components are higher than the total value by the data for 16 gminas (in Lubelskie voivodship) lying in the common border area by the Polish-Belarusian and Polish-Ukrainian border.



**TABL. 4. OSOBY FIZYCZNE PROWADZĄCE DZIAŁALNOŚĆ GOSPODARCZĄ WPISANE DO REJESTRU REGON WEDŁUG WYBRANYCH SEKCJI POLSKIEJ KLASYFIKACJI DZIAŁALNOŚCI (cd.)**

Stan w dniu 31 XII

NATURAL PERSONS CONDUCTING ECONOMIC ACTIVITY RECORDED IN THE REGON REGISTER BY SELECTED SECTIONS OF THE POLISH CLASSIFICATION OF ACTIVITIES (cont.)

As of 31 XII

**C. WOJEWÓDZTWO POMORSKIE (cd.)**

**C. POMORSKIE VOIVODSHIP (cont.)**

WYSZCZEGÓLNIENIE SPECIFICATION  a - 2011 b - 2012	Ogółem Grand total	W tym Of which								
		rolnictwo, leśnictwo, łowiectwo i rybactwo agriculture, forestry and fishing	przemysł industry		budo- wnictwo construc- tion	handel; naprawa pojazdów samocho- dowych <sup>Δ</sup> trade; repair of motor vehicles <sup>Δ</sup>	zakwate- rowanie i gastro- nomia <sup>Δ</sup> accom- modation and catering <sup>Δ</sup>	transport i gospo- darka magazy- nowa transporta- tion and storage	działal- ność profesjo- nalna, na- ukowa i technicz- na profes- sional, scientific and technical activities	admini- strowanie i działal- ność wspiera- jąca <sup>Δ</sup> adminis- trative and support service activities
			razem total	w tym przetwó- rstwo prze- mysłowe of which manufac- turing						
<b>GRANICA POLSKO-ROSYJSKA (cd.) POLISH-RUSSIAN BORDER (cont.)</b>										
<b>POWIAT MALBORSKI</b> (dok.) (cont.)										
<b>Gminy wiejskie</b> <b>Rural gminas</b>										
Lichnowy .....	a 191	4	45	45	36	49	4	15	9	5
	b 194	4	48	48	34	51	4	14	10	6
Malbork .....	a 323	20	36	32	45	107	7	33	20	7
	b 341	17	38	34	54	108	7	39	22	8
Miłoradz .....	a 169	19	18	18	30	42	5	18	8	8
	b 170	19	23	23	31	39	5	13	10	8
Stare Pole .....	a 228	6	35	35	49	65	8	23	16	1
	b 218	4	37	37	48	63	8	20	14	1
<b>POWIAT NOWODWOR- SKI</b>	a 3079	135	379	367	420	742	673	159	135	57
	b 3130	124	398	386	423	717	707	170	138	65
<b>Gmina miejska</b> <b>Urban gmina</b>										
Krynica Morska .....	a 382	34	10	9	10	72	219	5	3	3
	b 382	35	10	9	10	68	220	6	4	4
<b>Gmina miejsko-wiejska</b> <b>Urban-rural gmina</b>										
Nowy Dwór Gdański .....	a 1173	29	143	140	192	355	54	91	67	33
	b 1166	25	147	144	191	338	55	102	66	37
miasto .....	a 811	8	90	89	124	264	42	59	48	22
urban area	b 804	7	96	95	121	254	44	64	47	24
wieś .....	a 362	21	53	51	68	91	12	32	19	11
rural area	b 362	18	51	49	70	84	11	38	19	13
<b>Gminy wiejskie</b> <b>Rural gminas</b>										
Ostaszewo .....	a 206	13	62	59	26	40	3	13	13	9
	b 213	13	65	62	28	42	2	12	14	7
Stegna .....	a 917	33	114	112	134	213	270	36	35	9
	b 943	28	123	121	136	203	285	39	35	12
Sztutowo .....	a 401	26	50	47	58	62	127	14	17	3
	b 426	23	53	50	58	66	145	11	19	5
<b>POWIAT PUCKI</b> .....	a 8945	320	699	676	1030	1613	3347	503	366	131
	b 9025	270	731	708	1067	1594	3355	498	383	171
<b>Gminy miejskie</b> <b>Urban gminas</b>										
Hel .....	a 489	26	20	15	28	116	175	43	7	12
	b 503	28	19	14	26	119	176	48	7	14
Jastarnia .....	a 941	68	14	13	24	110	641	16	6	13
	b 943	74	16	15	27	101	642	18	7	15
Puck .....	a 984	7	99	99	115	259	164	62	85	23
	b 988	6	105	105	116	248	161	64	80	27
Władysławowo .....	a 2998	74	85	80	166	395	1849	123	80	23
	b 2876	44	83	79	156	349	1810	112	82	39



**TABL. 4. OSOBY FIZYCZNE PROWADZĄCE DZIAŁALNOŚĆ GOSPODARCZĄ WPISANE DO REJESTRU REGON WEDŁUG WYBRANYCH SEKCJI POLSKIEJ KLASYFIKACJI DZIAŁALNOŚCI (cd.)**

Stan w dniu 31 XII

NATURAL PERSONS CONDUCTING ECONOMIC ACTIVITY RECORDED IN THE REGON REGISTER BY SELECTED SECTIONS OF THE POLISH CLASSIFICATION OF ACTIVITIES (cont.)

As of 31 XII

**C. WOJEWÓDZTWO POMORSKIE (dok.)**

C. POMORSKIE VOIVODSHIP (cont.)

WYSZCZEGÓLNIENIE SPECIFICATION  a - 2011 b - 2012	Ogółem Grand total	W tym Of which								
		rolnictwo, leśnictwo, łowiectwo i rybactwo agriculture, forestry and fishing	przemysł industry		budo- wnictwo construc- tion	handel; naprawa pojazdów samocho- dowych <sup>Δ</sup> trade; repair of motor vehicles <sup>Δ</sup>	zakwate- rowanie i gastro- nomia <sup>Δ</sup> accom- modation and catering <sup>Δ</sup>	transport i gospo- darka magazy- nowa transporta- tion and storage	działal- ność profesjo- nalna, nau- kowa i technicz- na profes- sional, scientific and technical activities	admini- strowanie i działal- ność wspiera- jąca <sup>Δ</sup> adminis- trative and support service activities
			razem total	w tym przetwó- rstwo prze- mysłowe of which manufac- turing						

**GRANICA POLSKO-ROSYJSKA (dok.) POLISH-RUSSIAN BORDER (cont.)**

POWIAT PUCKI (dok.) (cont.)										
<b>Gminy wiejskie Rural gminas</b>										
Kosakowo .....	a 1275	32	177	176	176	288	121	121	116	29
	b 1355	29	190	188	188	309	132	124	122	36
Krokowa .....	a 727	53	54	50	148	106	244	30	14	12
	b 756	39	54	51	158	108	275	31	13	14
Puck .....	a 1531	60	250	243	373	339	153	108	58	19
	b 1604	50	264	256	396	360	159	101	72	26
MIASTA NA PRAWACH POWIATU CITIES WITH POWIAT STATUS										
GDAŃSK .....	a 43674	176	4910	4821	4722	9692	1307	3951	6235	1234
	b 44750	154	5011	4916	4785	9649	1333	3958	6532	1290
GDYNIA .....	a 24844	120	2923	2879	2639	5530	836	2225	3384	747
	b 25464	126	3134	3081	2599	5557	837	2208	3533	822
SOPOT .....	a 4666	16	374	366	441	951	212	380	821	156
	b 4677	14	379	368	443	917	204	373	843	165

**D. WOJEWÓDZTWO WARMIŃSKO-MAZURSKIE**

D. WARMINSKO-MAZURSKIE VOIVODSHIP

WYSZCZEGÓLNIENIE SPECIFICATION  a - 2011 b - 2012	Ogółem Grand total	W tym Of which								
		rolnictwo, leśnictwo, łowiectwo i rybactwo agriculture, forestry and fishing	przemysł industry		budo- wnictwo construc- tion	handel; naprawa pojazdów samocho- dowych <sup>Δ</sup> trade; repair of motor vehicles <sup>Δ</sup>	zakwate- rowanie i gastro- nomia <sup>Δ</sup> accom- modation and catering <sup>Δ</sup>	transport i gospo- darka magazy- nowa transporta- tion and storage	działal- ność profesjo- nalna, nau- kowa i technicz- na profes- sional, scientific and technical activities	admini- strowanie i działal- ność wspiera- jąca <sup>Δ</sup> adminis- trative and support service activities
			razem total	w tym przetwó- rstwo prze- mysłowe of which manufac- turing						
<b>WOJEWÓDZTWO ..... VOIVODSHIP</b>	<b>a 85187</b>	<b>4318</b>	<b>7688</b>	<b>7294</b>	<b>12460</b>	<b>23137</b>	<b>2680</b>	<b>6588</b>	<b>6998</b>	<b>2262</b>
	<b>b 86410</b>	<b>4317</b>	<b>7856</b>	<b>7432</b>	<b>12565</b>	<b>22965</b>	<b>2725</b>	<b>6515</b>	<b>7282</b>	<b>2411</b>
w tym: of which:										
<b>powiaty przygranicz- ne border powiats</b>	<b>a 55649</b>	<b>2303</b>	<b>4869</b>	<b>4622</b>	<b>7498</b>	<b>14780</b>	<b>1797</b>	<b>4362</b>	<b>5082</b>	<b>1589</b>
	<b>b 56522</b>	<b>2264</b>	<b>5015</b>	<b>4751</b>	<b>7563</b>	<b>14684</b>	<b>1820</b>	<b>4292</b>	<b>5280</b>	<b>1688</b>
<b>gminy przygraniczne border gminas</b>	<b>a 55649</b>	<b>2303</b>	<b>4869</b>	<b>4622</b>	<b>7498</b>	<b>14780</b>	<b>1797</b>	<b>4362</b>	<b>5082</b>	<b>1589</b>
	<b>b 56522</b>	<b>2264</b>	<b>5015</b>	<b>4751</b>	<b>7563</b>	<b>14684</b>	<b>1820</b>	<b>4292</b>	<b>5280</b>	<b>1688</b>

**TABL. 4. OSOBY FIZYCZNE PROWADZĄCE DZIAŁALNOŚĆ GOSPODARCZĄ WPISANE DO REJESTRU REGON WEDŁUG WYBRANYCH SEKCJI POLSKIEJ KLASYFIKACJI DZIAŁALNOŚCI (cd.)**

Stan w dniu 31 XII

NATURAL PERSONS CONDUCTING ECONOMIC ACTIVITY RECORDED IN THE REGON REGISTER BY SELECTED SECTIONS OF THE POLISH CLASSIFICATION OF ACTIVITIES (cont.)

As of 31 XII

**D. WOJEWÓDZTWO WARMIŃSKO-MAZURSKIE (cd.)**

**D. WARMIŃSKO-MAZURSKIE VOIVODSHIP (cont.)**

WYSZCZEGÓLNIENIE SPECIFICATION	Ogółem Grand total	W tym Of which									
		rolnictwo, leśnictwo, łowiectwo i rybactwo agriculture, forestry and fishing	przemysł industry		budo- wnictwo construc- tion	handel; naprawa pojazdów samocho- dowych <sup>Δ</sup> trade; repair of motor vehicles <sup>Δ</sup>	zakwate- rowanie i gastro- nomia <sup>Δ</sup> accom- modation and catering <sup>Δ</sup>	transport i gospo- darka magazy- nowa transporta- tion and storage	działal- ność profesjo- nalna, na- ukowa i technicz- na profes- sional, scientific and technical activities	admini- strowanie i działal- ność wspiera- jąca <sup>Δ</sup> adminis- trative and support service activities	
			razem total	w tym przetwó- rstwo prze- mysłowe of which manufac- turing							
<b>GRANICA POLSKO-ROSYJSKA POLISH-RUSSIAN BORDER</b>											
POWIAT BARTOSZYCKI	a	2709	144	223	209	411	783	82	221	142	75
	b	2766	142	246	230	425	791	80	225	146	71
<b>Gminy miejskie Urban gminas</b>											
Bartoszyce .....	a	1598	37	109	107	200	471	44	143	107	39
	b	1594	31	114	113	199	465	42	146	110	33
Górowo Iławeckie .....	a	169	5	13	13	29	45	9	15	9	5
	b	175	7	15	15	31	43	8	18	8	4
<b>Gminy miejsko-wiejskie Urban-rural gminas</b>											
Biszynek .....	a	221	24	15	15	50	78	5	10	8	7
	b	246	24	20	17	60	80	4	11	8	11
miasto .....	a	101	5	7	7	30	35	2	4	4	3
urban area	b	114	5	7	7	32	38	1	6	4	6
wieś .....	a	120	19	8	8	20	43	3	6	4	4
rural area	b	132	19	13	10	28	42	3	5	4	5
Sępól .....	a	214	26	20	17	44	63	5	12	5	6
	b	210	25	21	18	40	67	5	10	6	3
miasto .....	a	112	7	11	9	18	36	4	8	2	3
urban area	b	108	7	8	6	19	36	4	6	2	2
wieś .....	a	102	19	9	8	26	27	1	4	3	3
rural area	b	102	18	13	12	21	31	1	4	4	1
<b>Gminy wiejskie Rural gminas</b>											
Bartoszyce .....	a	382	33	48	40	71	94	14	28	8	15
	b	409	33	56	47	73	107	16	30	8	17
Górowo Iławeckie .....	a	125	19	18	17	17	32	5	13	5	3
	b	132	22	20	20	22	29	5	10	6	3
POWIAT BRANIEWSKI ....	a	1902	195	159	150	240	597	63	84	112	44
	b	1913	200	162	152	257	565	66	86	108	58
<b>Gmina miejska Urban gmina</b>											
Braniewo .....	a	1005	35	73	70	116	325	36	41	76	28
	b	985	30	78	75	124	284	37	41	72	36
<b>Gminy miejsko-wiejskie Urban-rural gminas</b>											
Frombork .....	a	182	15	17	17	27	51	12	9	10	3
	b	181	12	18	18	30	51	12	8	11	4
miasto .....	a	154	9	17	17	21	43	11	6	10	3
urban area	b	153	8	17	17	24	42	11	6	11	4
wieś .....	a	28	6	-	-	6	8	1	3	-	-
rural area	b	28	4	1	1	6	9	1	2	-	-

**TABL. 4. OSOBY FIZYCZNE PROWADZĄCE DZIAŁALNOŚĆ GOSPODARCZĄ WPISANE DO REJESTRU REGON WEDŁUG WYBRANYCH SEKCJI POLSKIEJ KLASYFIKACJI DZIAŁALNOŚCI (cd.)**

Stan w dniu 31 XII

NATURAL PERSONS CONDUCTING ECONOMIC ACTIVITY RECORDED IN THE REGON REGISTER BY SELECTED SECTIONS OF THE POLISH CLASSIFICATION OF ACTIVITIES (cont.)

As of 31 XII

**D. WOJEWÓDZTWO WARMIŃSKO-MAZURSKIE (cd.)**

**D. WARMIŃSKO-MAZURSKIE VOIVODSHIP (cont.)**

WYSZCZEGÓLNIENIE SPECIFICATION  a - 2011 b - 2012	Ogółem Grand total	W tym Of which								
		rolnictwo, leśnictwo, łowiectwo i rybactwo agriculture, forestry and fishing	przemysł industry		budo- wnictwo construc- tion	handel; naprawa pojazdów samocho- dowych <sup>Δ</sup> trade; repair of motor vehicles <sup>Δ</sup>	zakwate- rowanie i gastro- nomia <sup>Δ</sup> accom- modation and catering <sup>Δ</sup>	transport i gospo- darka magazy- nowa transporta- tion and storage	działal- ność profesjo- nalna, na- ukowa i technicz- na profes- sional, scientific and technical activities	admini- strowanie i działal- ność wspiera- jąca <sup>Δ</sup> adminis- trative and support service activities
			razem total	w tym przetwór- stwo prze- mysłowe of which manufac- turing						
<b>GRANICA POLSKO-ROSYJSKA (cd.) POLISH-RUSSIAN BORDER (cont.)</b>										
POWIAT BRANIEWSKI (dok.) (cont.)										
<b>Gminy miejsko-wiejskie (dok.) Urban-rural gminas (cont.)</b>										
Pieniężno .....	a 280	58	28	25	27	93	6	13	12	6
	b 294	62	27	24	29	99	7	13	11	5
miasto .....	a 178	28	13	11	14	59	6	10	12	4
urban area	b 186	28	13	11	16	62	7	11	11	3
wieś .....	a 102	30	15	14	13	34	-	3	-	2
rural area	b 108	34	14	13	13	37	-	2	-	2
<b>Gminy wiejskie Rural gminas</b>										
Braniewo .....	a 202	51	16	14	34	51	3	14	6	3
	b 217	56	17	15	38	53	3	15	6	6
Lelkowo .....	a 64	5	6	6	12	21	-	-	2	1
	b 62	6	5	5	9	23	-	1	3	1
Płoskinia .....	a 77	21	8	7	8	22	2	2	2	1
	b 79	22	8	6	7	23	4	2	1	3
Wilczęta .....	a 92	10	11	11	16	34	4	5	4	2
	b 95	12	9	9	20	32	3	6	4	3
POWIAT ELBLĄSKI .....	a 2619	237	381	362	360	734	66	183	136	46
	b 2720	241	391	372	374	771	69	179	143	59
<b>Gminy miejsko-wiejskie Urban-rural gminas</b>										
Młynary .....	a 200	22	27	24	30	59	7	9	10	6
	b 199	23	26	23	23	60	9	7	10	8
miasto .....	a 113	4	12	10	18	43	5	5	6	2
urban area	b 108	4	12	10	12	43	5	3	6	3
wieś .....	a 87	18	15	14	12	16	2	4	4	4
rural area	b 91	19	14	13	11	17	4	4	4	5
Pasłęk .....	a 981	61	103	96	123	301	26	53	59	16
	b 1006	62	108	101	128	310	22	51	63	24
miasto .....	a 750	28	77	73	81	233	21	39	53	13
urban area	b 758	28	79	75	84	241	16	35	57	19
wieś .....	a 231	33	26	23	42	68	5	14	6	3
rural area	b 248	34	29	26	44	69	6	16	6	5
Tolkmicko .....	a 312	37	78	75	39	66	12	21	9	8
	b 337	37	82	79	48	74	10	25	10	8
miasto .....	a 142	12	47	46	16	30	9	6	3	2
urban area	b 151	12	52	51	17	34	8	7	3	3
wieś .....	a 170	25	31	29	23	36	3	15	6	6
rural area	b 186	25	30	28	31	40	2	18	7	5

**TABL. 4. OSOBY FIZYCZNE PROWADZĄCE DZIAŁALNOŚĆ GOSPODARCZĄ WPISANE DO REJESTRU REGON WEDŁUG WYBRANYCH SEKCJI POLSKIEJ KLASYFIKACJI DZIAŁALNOŚCI (cd.)**

Stan w dniu 31 XII

NATURAL PERSONS CONDUCTING ECONOMIC ACTIVITY RECORDED IN THE REGON REGISTER BY SELECTED SECTIONS OF THE POLISH CLASSIFICATION OF ACTIVITIES (cont.)

As of 31 XII

**D. WOJEWÓDZTWO WARMIŃSKO-MAZURSKIE (cd.)**

**D. WARMIŃSKO-MAZURSKIE VOIVODSHIP (cont.)**

WYSZCZEGÓLNIENIE SPECIFICATION  a - 2011 b - 2012	Ogółem Grand total	W tym Of which								
		rolnictwo, leśnictwo, łowiectwo i rybactwo agriculture, forestry and fishing	przemysł industry		budo- wnictwo construc- tion	handel; naprawa pojazdów samocho- dowych <sup>Δ</sup> trade; repair of motor vehicles <sup>Δ</sup>	zakwate- rowanie i gastro- nomia <sup>Δ</sup> accom- modation and catering <sup>Δ</sup>	transport i gospo- darka magazy- nowa transporta- tion and storage	działal- ność profesjo- nalna, na- ukowa i technicz- na profes- sional, scientific and technical activities	admini- strowanie i działal- ność wspiera- jąca <sup>Δ</sup> adminis- trative and support service activities
			razem total	w tym przetwó- rstwo prze- mysłowe of which manufac- turing						

GRANICA POLSKO-ROSYJSKA (cd.) POLISH-RUSSIAN BORDER (cont.)

POWIAT ELBLĄSKI (dok.) (cont.)										
<b>Gminy wiejskie</b> <b>Rural gminas</b>										
Elbląg .....	a 412	39	79	77	40	116	10	37	25	6
	b 429	37	80	78	45	117	14	32	29	9
Godkowo .....	a 89	17	6	6	13	25	2	6	5	1
	b 100	17	7	7	16	28	3	6	5	2
Gronowo Elbląskie .....	a 246	9	45	43	48	69	4	22	11	6
	b 246	11	43	41	43	68	4	22	11	6
Markusy .....	a 121	14	17	16	24	39	-	10	3	-
	b 129	15	17	16	27	46	-	9	4	-
Milejewo .....	a 168	22	18	17	24	32	3	23	10	2
	b 183	22	20	19	25	37	6	24	8	2
Rychliki .....	a 90	16	8	8	19	27	2	2	4	1
	b 91	17	8	8	19	31	1	3	3	-
POWIAT GIŻYCKI .....	a 3781	190	347	337	510	1017	229	239	284	186
	b 3826	183	353	338	518	1026	233	234	286	183
<b>Gmina miejska</b> <b>Urban gmina</b>										
Giżycko .....	a 2318	29	193	187	282	653	111	157	199	115
	b 2317	30	195	187	285	650	111	151	192	113
<b>Gmina miejsko-wiejska</b> <b>Urban-rural gmina</b>										
Ryn .....	a 318	36	36	36	48	71	42	20	12	14
	b 326	35	36	36	50	78	42	20	13	13
miasto .....	a 194	9	20	20	31	40	33	14	9	10
urban area	b 201	9	23	23	34	43	31	14	10	10
wieś .....	a 124	27	16	16	17	31	9	6	3	4
rural area	b 125	26	13	13	16	35	11	6	3	3
<b>Gminy wiejskie</b> <b>Rural gminas</b>										
Giżycko .....	a 526	40	54	50	79	137	31	30	38	33
	b 542	36	61	55	79	134	33	32	41	33
Kruklanki .....	a 194	41	20	20	29	41	11	8	6	14
	b 195	39	17	17	26	44	11	7	8	15
Miłki .....	a 156	8	19	19	33	41	19	8	9	6
	b 166	7	22	22	37	46	19	6	11	5
Wydminy .....	a 269	36	25	25	39	74	15	16	20	4
	b 280	36	22	21	41	74	17	18	21	4

**TABL. 4. OSOBY FIZYCZNE PROWADZĄCE DZIAŁALNOŚĆ GOSPODARCZĄ WPISANE DO REJESTRU REGON WEDŁUG WYBRANYCH SEKCJI POLSKIEJ KLASYFIKACJI DZIAŁALNOŚCI (cd.)**

Stan w dniu 31 XII

NATURAL PERSONS CONDUCTING ECONOMIC ACTIVITY RECORDED IN THE REGON REGISTER BY SELECTED SECTIONS OF THE POLISH CLASSIFICATION OF ACTIVITIES (cont.)

As of 31 XII

**D. WOJEWÓDZTWO WARMIŃSKO-MAZURSKIE (cd.)**

**D. WARMIŃSKO-MAZURSKIE VOIVODSHIP (cont.)**

WYSZCZEGÓLNIENIE SPECIFICATION  a - 2011 b - 2012	Ogółem Grand total	W tym Of which								
		rolnictwo, leśnictwo, łowiectwo i rybactwo agriculture, forestry and fishing	przemysł industry		budo- wnictwo construc- tion	handel; naprawa pojazdów samocho- dowych <sup>Δ</sup> trade; repair of motor vehicles <sup>Δ</sup>	zakwate- rowanie i gastro- nomia <sup>Δ</sup> accom- modation and catering <sup>Δ</sup>	transport i gospo- darka magazy- nowa transport- ation and storage	działal- ność profesjo- nalna, na- ukowa i technicz- na profes- sional, scientific and technical activities	admini- strowanie i działal- ność wspiera- jąca <sup>Δ</sup> adminis- trative and support service activities
			razem total	w tym przetwó- rstwo prze- mysłowe of which manufac- turing						
<b>GRANICA POLSKO-ROSYJSKA (cd.) POLISH-RUSSIAN BORDER (cont.)</b>										
POWIAT GOŁDAPSKI ..... a	1593	165	169	158	280	401	42	108	106	44
b	1582	149	164	152	282	390	44	105	117	47
<b>Gmina miejsko-wiejska Urban-rural gmina</b>										
Gołdap ..... a	1310	99	139	132	226	334	36	99	98	40
b	1304	91	133	125	222	327	39	95	107	43
miasto ..... a	1006	25	103	97	169	274	33	74	84	31
urban area b	1007	25	100	94	162	268	35	72	92	32
wieś ..... a	304	74	36	35	57	60	3	25	14	9
rural area b	297	66	33	31	60	59	4	23	15	11
<b>Gminy wiejskie Rural gminas</b>										
Banie Mazurskie ..... a	169	31	20	16	35	46	1	6	3	2
b	170	26	20	16	43	44	1	7	4	2
Dubeninki ..... a	114	35	10	10	19	21	5	3	5	2
b	108	32	11	11	17	19	4	3	6	2
POWIAT KĘTRZYŃSKI .... a	3161	131	250	237	439	932	77	234	173	127
b	3152	134	248	234	445	931	76	222	182	115
<b>Gmina miejska Urban gmina</b>										
Kętrzyn ..... a	1753	20	132	125	224	493	39	151	115	60
b	1746	22	126	119	223	497	37	148	124	53
<b>Gminy miejsko-wiejskie Urban-rural gminas</b>										
Korsze ..... a	265	10	16	15	64	71	4	12	17	15
b	260	10	18	15	62	72	5	9	17	14
miasto ..... a	157	3	8	7	29	47	3	7	14	7
urban area b	160	4	9	7	33	47	4	5	14	6
wieś ..... a	108	7	8	8	35	24	1	5	3	8
rural area b	100	6	9	8	29	25	1	4	3	8
Reszel ..... a	434	24	48	45	55	133	18	24	18	11
b	435	23	47	45	62	130	20	22	18	9
miasto ..... a	297	11	29	28	24	91	14	17	15	10
urban area b	299	8	29	29	30	89	14	18	16	8
wieś ..... a	137	13	19	17	31	42	4	7	3	1
rural area b	136	15	18	16	32	41	6	4	2	1
<b>Gminy wiejskie Rural gminas</b>										
Barciany ..... a	209	32	13	13	27	68	6	13	5	15
b	207	35	12	12	28	67	6	13	3	15
Kętrzyn ..... a	377	25	31	29	54	123	8	31	17	20
b	376	27	34	32	53	122	6	28	17	18
Srokowo ..... a	123	20	10	10	15	44	2	3	1	6
b	128	17	11	11	17	43	2	2	3	6

**TABL. 4. OSOBY FIZYCZNE PROWADZĄCE DZIAŁALNOŚĆ GOSPODARCZĄ WPISANE DO REJESTRU REGON WEDŁUG WYBRANYCH SEKCJI POLSKIEJ KLASYFIKACJI DZIAŁALNOŚCI (cd.)**

Stan w dniu 31 XII

NATURAL PERSONS CONDUCTING ECONOMIC ACTIVITY RECORDED IN THE REGON REGISTER BY SELECTED SECTIONS OF THE POLISH CLASSIFICATION OF ACTIVITIES (cont.)

As of 31 XII

**D. WOJEWÓDZTWO WARMIŃSKO-MAZURSKIE (cd.)**

**D. WARMIŃSKO-MAZURSKIE VOIVODSHIP (cont.)**

WYSZCZEGÓLNIENIE SPECIFICATION  a - 2011 b - 2012	Ogółem Grand total	W tym Of which								
		rolnictwo, leśnictwo, łowiectwo i rybactwo agriculture, forestry and fishing	przemysł industry		budo- wnictwo construc- tion	handel; naprawa pojazdów samocho- dowych <sup>Δ</sup> trade; repair of motor vehicles <sup>Δ</sup>	zakwate- rowanie i gastro- nomia <sup>Δ</sup> accom- modation and catering <sup>Δ</sup>	transport i gospo- darka magazy- nowa transporta- tion and storage	działal- ność profesjo- nalna, na- ukowa i technicz- na profes- sional, scientific and technical activities	admini- strowanie i działal- ność wspiera- jąca <sup>Δ</sup> adminis- trative and support service activities
			razem total	w tym przetwó- rstwo prze- mysłowe of which manufac- turing						
<b>GRANICA POLSKO-ROSYJSKA (cd.) POLISH-RUSSIAN BORDER (cont.)</b>										
POWIAT LIDZBARSKI ..... a	2198	125	214	206	308	705	58	155	115	59
b	2235	135	234	225	326	684	61	153	116	71
<b>Gmina miejska Urban gmina</b>										
Lidzbark Warmiński ..... a	1100	14	109	105	136	342	28	76	76	33
b	1084	18	117	113	140	322	27	68	76	39
<b>Gmina miejsko-wiejska Urban-rural gmina</b>										
Orneta ..... a	682	47	58	57	106	244	18	35	26	18
b	705	51	60	59	118	236	21	39	29	20
miasto ..... a	583	24	51	50	88	221	17	30	25	14
urban area b	596	25	54	53	97	210	20	32	28	16
wieś ..... a	99	23	7	7	18	23	1	5	1	4
rural area b	109	26	6	6	21	26	1	7	1	4
<b>Gminy wiejskie Rural gminas</b>										
Kiwity ..... a	97	12	9	8	18	30	2	9	1	2
b	106	15	11	10	20	30	2	9	1	3
Lidzbark Warmiński ..... a	192	35	19	18	24	57	8	24	8	3
b	209	35	25	24	25	62	8	27	7	4
Lubomino ..... a	127	17	19	18	24	32	2	11	4	3
b	131	16	21	19	23	34	3	10	3	5
POWIAT MRĄGOWSKI ... a	3535	200	294	276	558	978	283	270	223	100
b	3590	180	302	285	561	1001	294	279	230	101
<b>Gmina miejska Urban gmina</b>										
Mrągowo ..... a	1809	27	146	137	259	531	92	141	159	52
b	1818	24	150	143	255	541	87	143	165	51
<b>Gmina miejsko-wiejska Urban-rural gmina</b>										
Mikołajki ..... a	599	24	48	47	112	164	91	34	26	20
b	605	18	48	47	116	168	96	36	26	18
miasto ..... a	376	7	30	30	58	109	71	16	19	15
urban area b	363	5	30	30	52	113	68	17	18	14
wieś ..... a	223	17	18	17	54	55	20	18	7	5
rural area b	242	13	18	17	64	55	28	19	8	4
<b>Gminy wiejskie Rural gminas</b>										
Mrągowo ..... a	438	41	44	42	86	120	32	27	20	8
b	461	36	49	47	87	125	36	27	20	10
Piecki ..... a	448	79	35	31	52	102	49	50	12	14
b	461	77	34	30	54	104	55	53	12	13
Sorkwity ..... a	241	29	21	19	49	61	19	18	6	6
b	245	25	21	18	49	63	20	20	7	9

**TABL. 4. OSOBY FIZYCZNE PROWADZĄCE DZIAŁALNOŚĆ GOSPODARCZĄ WPISANE DO REJESTRU REGON WEDŁUG WYBRANYCH SEKCJI POLSKIEJ KLASYFIKACJI DZIAŁALNOŚCI (cd.)**

Stan w dniu 31 XII

NATURAL PERSONS CONDUCTING ECONOMIC ACTIVITY RECORDED IN THE REGON REGISTER BY SELECTED SECTIONS OF THE POLISH CLASSIFICATION OF ACTIVITIES (cont.)

As of 31 XII

**D. WOJEWÓDZTWO WARMIŃSKO-MAZURSKIE (cd.)**

**D. WARMIŃSKO-MAZURSKIE VOIVODSHIP (cont.)**

WYSZCZEGÓLNIENIE SPECIFICATION	Ogółem Grand total	W tym Of which									
		rolnictwo, leśnictwo, łowiectwo i rybactwo agriculture, forestry and fishing	przemysł industry		budo- wnictwo construc- tion	handel; naprawa pojazdów samocho- dowych <sup>Δ</sup> trade; repair of motor vehicles <sup>Δ</sup>	zakwate- rowanie i gastro- nomia <sup>Δ</sup> accom- modation and catering <sup>Δ</sup>	transport i gospo- darka magazy- nowa transport- ation and storage	działal- ność profesjo- nalna, na- ukowa i technicz- na profes- sional, scientific and technical activities	admini- strowanie i działal- ność wspiera- jąca <sup>Δ</sup> admini- strative and support service activities	
			razem total	w tym przetwó- rstwo prze- mysłowe of which manufac- turing							
<b>GRANICA POLSKO-ROSYJSKA (cd.) POLISH-RUSSIAN BORDER (cont.)</b>											
POWIAT OLECKI .....	a	2139	150	200	188	410	591	56	160	138	57
	b	2217	151	226	213	439	571	62	162	140	66
<b>Gmina miejsko-wiejska Urban-rural gmina</b>											
Olecko .....	a	1661	62	164	153	320	458	48	126	121	48
	b	1711	64	178	166	341	440	54	127	123	56
miasto .....	a	1411	27	130	122	267	404	46	112	109	44
urban area	b	1437	28	143	134	275	383	51	114	109	48
wieś .....	a	250	35	34	31	53	54	2	14	12	4
rural area	b	274	36	35	32	66	57	3	13	14	8
<b>Gminy wiejskie Rural gminas</b>											
Kowale Oleckie .....	a	182	42	12	12	29	55	4	15	6	1
	b	198	41	20	20	31	53	4	15	7	1
Świątajno .....	a	176	35	12	11	33	42	3	12	7	6
	b	185	35	13	12	36	46	3	12	7	7
Wieliczki .....	a	120	11	12	12	28	36	1	7	4	2
	b	123	11	15	15	31	32	1	8	3	2
POWIAT OLSZTYŃSKI ....	a	7451	435	670	622	1214	1978	226	512	631	198
	b	7716	424	724	667	1229	1994	226	518	702	204
<b>Gminy miejsko-wiejskie Urban-rural gminas</b>											
Barczewo .....	a	1034	43	85	79	184	291	33	94	69	21
	b	1070	48	91	83	189	297	31	95	77	22
miasto .....	a	400	4	40	37	66	129	9	26	29	8
urban area	b	410	4	40	35	66	136	7	27	29	9
wieś .....	a	634	39	45	42	118	162	24	68	40	13
rural area	b	660	44	51	48	123	161	24	68	48	13
Biskupiec .....	a	1014	52	92	79	158	288	30	55	79	21
	b	1013	54	99	88	164	278	28	55	77	18
miasto .....	a	727	14	70	62	94	205	17	41	67	15
urban area	b	714	14	77	70	99	193	14	41	64	13
wieś .....	a	287	38	22	17	64	83	13	14	12	6
rural area	b	299	40	22	18	65	85	14	14	13	5
Dobre Miasto .....	a	813	42	79	76	134	224	31	47	46	24
	b	818	41	87	83	130	214	32	43	50	26
miasto .....	a	574	15	46	46	91	161	24	32	38	16
urban area	b	586	14	53	53	92	156	24	29	43	18
wieś .....	a	239	27	33	30	43	63	7	15	8	8
rural area	b	232	27	34	30	38	58	8	14	7	8
Jeziorany .....	a	290	15	20	19	42	103	10	21	15	10
	b	287	14	19	18	37	101	9	26	15	11
miasto .....	a	150	1	12	11	16	61	4	9	11	5
urban area	b	146	-	11	10	13	61	4	11	11	4
wieś .....	a	140	14	8	8	26	42	6	12	4	5
rural area	b	141	14	8	8	24	40	5	15	4	7

**TABL. 4. OSOBY FIZYCZNE PROWADZĄCE DZIAŁALNOŚĆ GOSPODARCZĄ WPISANE DO REJESTRU REGON WEDŁUG WYBRANYCH SEKCJI POLSKIEJ KLASYFIKACJI DZIAŁALNOŚCI (cd.)**

Stan w dniu 31 XII

NATURAL PERSONS CONDUCTING ECONOMIC ACTIVITY RECORDED IN THE REGON REGISTER BY SELECTED SECTIONS OF THE POLISH CLASSIFICATION OF ACTIVITIES (cont.)

As of 31 XII

**D. WOJEWÓDZTWO WARMIŃSKO-MAZURSKIE (dok.)**

**D. WARMIŃSKO-MAZURSKIE VOIVODSHIP (cont.)**

WYSZCZEGÓLNIENIE SPECIFICATION  a - 2011 b - 2012	Ogółem Grand total	W tym Of which								
		rolnictwo, leśnictwo, łowiectwo i rybactwo agriculture, forestry and fishing	przemysł industry		budo- wnictwo construc- tion	handel; naprawa pojazdów samocho- dowych <sup>Δ</sup> trade; repair of motor vehicles <sup>Δ</sup>	zakwate- rowanie i gastro- nomia <sup>Δ</sup> accom- modation and catering <sup>Δ</sup>	transport i gospo- darka magazy- nowa transporta- tion and storage	działal- ność profesjo- nalna, na- ukowa i technicz- na profes- sional, scientific and technical activities	admini- strowanie i działal- ność wspiera- jąca <sup>Δ</sup> adminis- trative and support service activities
			razem total	w tym przetwó- rstwo prze- mysłowe of which manufac- turing						
GRANICA POLSKO-ROSYJSKA (dok.) POLISH-RUSSIAN BORDER (cont.)										
<b>POWIAT OLSZTYŃSKI (dok.) (cont.)</b>										
<b>Gminy miejsko-wiejskie (dok.)</b>										
<b>Urban-rural gminas (cont.)</b>										
Olsztynek .....	a 805	61	65	63	130	249	31	56	52	19
	b 814	58	72	69	126	244	32	60	54	21
miasto .....	a 512	14	41	40	81	163	17	39	36	13
urban area	b 518	13	44	42	80	158	16	42	39	13
wieś .....	a 293	47	24	23	49	86	14	17	16	6
rural area	b 296	45	28	27	46	86	16	18	15	8
<b>Gminy wiejskie Rural gminas</b>										
Dywity .....	a 1043	40	114	109	149	247	24	79	124	27
	b 1116	37	125	118	154	253	23	79	143	31
Gietrzwałd .....	a 413	32	46	44	63	96	11	23	38	17
	b 437	35	45	42	62	102	12	18	51	16
Jonkowo .....	a 553	24	51	44	100	136	16	41	67	11
	b 576	20	57	46	103	141	19	43	74	11
Kolno .....	a 94	20	7	7	20	19	2	11	2	2
	b 90	17	5	5	23	20	1	9	2	2
Purda .....	a 507	55	42	37	101	114	15	37	27	21
	b 533	52	44	39	101	121	15	40	32	18
Stawiguda .....	a 724	31	54	52	93	169	20	36	103	17
	b 796	30	64	61	99	182	23	37	116	19
Świątki .....	a 161	20	15	13	40	42	3	12	9	8
	b 166	18	16	15	41	41	1	13	11	9
<b>POWIAT WĘGORZEWSKI</b>	a 1135	116	96	90	143	306	53	58	68	54
	b 1155	119	90	84	144	307	53	58	80	53
<b>Gmina miejsko-wiejska Urban-rural gmina</b>										
Węgorzewo .....	a 916	62	77	72	114	257	44	49	60	45
	b 927	63	74	69	114	256	43	50	67	45
miasto .....	a 690	31	62	60	78	198	31	38	54	34
urban area	b 699	31	58	56	79	197	30	39	60	34
wieś .....	a 226	31	15	12	36	59	13	11	6	11
rural area	b 228	32	16	13	35	59	13	11	7	11
<b>Gminy wiejskie Rural gminas</b>										
Budry .....	a 99	37	8	8	14	20	1	4	3	1
	b 101	37	6	6	13	21	3	4	4	1
Pozezdrze .....	a 120	17	11	10	15	29	8	5	5	8
	b 127	19	10	9	17	30	7	4	9	7
<b>MIASTA NA PRAWACH POWIATU CITY WITH POWIAT STATUS</b>										
ELBLĄG .....	a 8375	83	866	849	950	2253	271	764	791	191
	b 8377	85	879	865	939	2227	264	730	801	196
OLSZTYN .....	a 15051	132	1000	938	1675	3505	291	1374	2163	408
	b 15273	121	996	934	1624	3426	292	1341	2229	464



**TABL. 4. OSOBY FIZYCZNE PROWADZĄCE DZIAŁALNOŚĆ GOSPODARCZĄ WPISANE DO REJESTRU REGON WEDŁUG WYBRANYCH SEKCJI POLSKIEJ KLASYFIKACJI DZIAŁALNOŚCI (cd.)**

Stan w dniu 31 XII

NATURAL PERSONS CONDUCTING ECONOMIC ACTIVITY RECORDED IN THE REGON REGISTER BY SELECTED SECTIONS OF THE POLISH CLASSIFICATION OF ACTIVITIES (cont.)

As of 31 XII

**E. WOJEWÓDZTWO PODLASKIE**

**E. PODLASKIE VOIVODSHIP**

WYSZCZEGÓLNIENIE SPECIFICATION  a - 2011 b - 2012	Ogółem Grand total	W tym Of which								
		rolnictwo, leśnictwo, łowiectwo i rybactwo agriculture, forestry and fishing	przemysł industry		budo- wnictwo construc- tion	handel; naprawa pojazdów samocho- dowych <sup>Δ</sup> trade; repair of motor vehicles <sup>Δ</sup>	zakwate- rowanie i gastro- nomia <sup>Δ</sup> accom- modation and catering <sup>Δ</sup>	transport i gospo- darka magazy- nowa transport- ation and storage	działal- ność profesjo- nalna, na- ukowa i technicz- na profes- sional, scientific and technical activities	admini- strowanie i działal- ność wspiera- jąca <sup>Δ</sup> adminis- trative and support service activities
			razem total	w tym przetwó- rstwo prze- mysłowe of which manufac- turing						
<b>WOJEWÓDZTWO .....</b> a	<b>72406</b>	<b>3175</b>	<b>6415</b>	<b>6152</b>	<b>10401</b>	<b>21562</b>	<b>1647</b>	<b>6394</b>	<b>6346</b>	<b>1479</b>
<b>VOIVODSHIP</b> b	<b>74021</b>	<b>3214</b>	<b>6642</b>	<b>6345</b>	<b>10758</b>	<b>21459</b>	<b>1666</b>	<b>6445</b>	<b>6591</b>	<b>1650</b>
w tym: of which:										
<b>powiaty przygranicz- ne</b> a	<b>22539</b>	<b>1462</b>	<b>2518</b>	<b>2421</b>	<b>3512</b>	<b>6548</b>	<b>595</b>	<b>1720</b>	<b>1567</b>	<b>471</b>
<b>border powiats</b> b	<b>23320</b>	<b>1496</b>	<b>2623</b>	<b>2510</b>	<b>3658</b>	<b>6612</b>	<b>612</b>	<b>1789</b>	<b>1656</b>	<b>525</b>
<b>gminy przygraniczne</b> a	<b>15047</b>	<b>1024</b>	<b>1744</b>	<b>1680</b>	<b>2199</b>	<b>4267</b>	<b>461</b>	<b>1088</b>	<b>1035</b>	<b>328</b>
<b>border gminas</b> b	<b>15374</b>	<b>1001</b>	<b>1813</b>	<b>1744</b>	<b>2262</b>	<b>4268</b>	<b>477</b>	<b>1133</b>	<b>1079</b>	<b>353</b>
<b>GRANICA POLSKO-BIAŁORUSKA POLISH-BELARUSIAN BORDER</b>										
<b>POWIAT AUGUSTOWSKI</b> a	3165	295	276	254	423	845	142	313	223	101
b	3289	305	291	268	449	848	146	332	241	96
w tym gminy przygraniczne										
<i>of which border gminas</i> a	2777	234	241	225	348	739	133	272	206	91
b	2862	235	255	238	366	741	135	283	223	87
<b>gmina miejska</b> <b>urban gmina</b>										
Augustów ..... a	2083	35	177	169	266	584	102	217	174	71
b	2128	41	186	176	279	571	101	224	185	70
<b>gmina miejsko- -wiejska</b> <b>urban-rural gmina</b>										
Lipsk ..... a	168	22	14	10	24	56	6	13	4	4
b	193	23	15	13	28	64	8	15	6	3
miasto ..... a	117	6	7	7	15	43	5	10	4	2
<i>urban area</i> b	139	5	10	9	19	50	7	11	5	2
wieś ..... a	51	16	7	3	9	13	1	3	-	2
<i>rural area</i> b	54	18	5	4	9	14	1	4	1	1
<b>gminy wiejskie</b> <b>rural gminas</b>										
Nowinka ..... a	160	51	17	16	20	25	10	11	8	5
b	164	50	18	17	21	28	11	11	10	5
Plaska ..... a	195	93	12	11	12	29	11	17	9	8
b	196	88	15	14	15	27	12	16	10	7
Sztabin ..... a	171	33	21	19	26	45	4	14	11	3
b	181	33	21	18	23	51	3	17	12	2
<b>POWIAT BIAŁOSTOCKI</b> .. a	8676	354	881	847	1500	2632	185	722	654	183
b	9128	368	952	906	1548	2701	191	750	711	209
w tym gminy przygraniczne										
<i>of which border gminas</i> a	2702	150	298	286	457	814	76	198	180	71
b	2791	143	338	324	455	812	82	207	198	67

**TABL. 4. OSOBY FIZYCZNE PROWADZĄCE DZIAŁALNOŚĆ GOSPODARCZĄ WPISANE DO REJESTRU REGON WEDŁUG WYBRANYCH SEKCJI POLSKIEJ KLASYFIKACJI DZIAŁALNOŚCI (cd.)**

Stan w dniu 31 XII

NATURAL PERSONS CONDUCTING ECONOMIC ACTIVITY RECORDED IN THE REGON REGISTER BY SELECTED SECTIONS OF THE POLISH CLASSIFICATION OF ACTIVITIES (cont.)

As of 31 XII

**E. WOJEWÓDZTWO PODLASKIE (cd.)**

**E. PODLASKIE VOIVODSHIP (cont.)**

WYSZCZEGÓLNIENIE SPECIFICATION  a - 2011 b - 2012	Ogółem Grand total	W tym Of which									
		rolnictwo, leśnictwo, łowiectwo i rybactwo agriculture, forestry and fishing	przemysł industry		budo- wnictwo construc- tion	handel; naprawa pojazdów samocho- dowych <sup>Δ</sup> trade; repair of motor vehicles <sup>Δ</sup>	zakwate- rowanie i gastro- nomia <sup>Δ</sup> accom- modation and catering <sup>Δ</sup>	transport i gospo- darka magazy- nowa transport- ation and storage	działal- ność profesjo- nalna, na- ukowa i technicz- na profes- sional, scientific and technical activities	admini- strowanie i działal- ność wspiera- jąca <sup>Δ</sup> adminis- trative and support service activities	
			razem total	w tym przetwórstwo prze- mysłowe of which manufac- turing							
GRANICA POLSKO-BIAŁORUSKA (cd.) POLISH-BELARUSIAN BORDER (cont.)											
POWIAT BIAŁOSTOCKI (dok.) (cont.)											
<b>gminy miejsko-wiejskie urban-rural gminas</b>											
Czarna Białostocka .... a	587	24	62	60	96	221	11	35	30	16	
b	601	24	93	90	95	211	12	35	30	12	
miasto ..... a	517	15	53	51	85	200	10	32	28	15	
urban area b	524	15	81	78	83	187	11	32	28	11	
wieś ..... a	70	9	9	9	11	21	1	3	2	1	
rural area b	77	9	12	12	12	24	1	3	2	1	
Michałowó ..... a	303	57	32	30	37	90	10	13	22	8	
b	283	56	32	30	24	92	7	13	19	6	
miasto ..... a	176	28	21	19	22	59	1	5	12	4	
urban area b	174	29	19	17	19	61	1	6	11	3	
wieś ..... a	127	29	11	11	15	31	9	8	10	4	
rural area b	109	27	13	13	5	31	6	7	8	3	
Supraśl ..... a	1141	26	123	119	172	315	40	111	93	27	
b	1225	22	128	122	187	339	44	114	110	30	
miasto ..... a	309	9	33	33	48	82	21	18	18	10	
urban area b	325	8	28	28	53	84	23	17	21	11	
wieś ..... a	832	17	90	86	124	233	19	93	75	17	
rural area b	900	14	100	94	134	255	21	97	89	19	
Zabłudów ..... a	413	16	57	55	107	111	3	25	23	6	
b	422	14	58	57	105	100	6	30	26	6	
miasto ..... a	129	1	20	20	40	32	-	9	6	2	
urban area b	132	-	21	21	40	30	-	9	7	2	
wieś ..... a	284	15	37	35	67	79	3	16	17	4	
rural area b	290	14	37	36	65	70	6	21	19	4	
<b>gmina wiejska rural gmina</b>											
Gródek ..... a	258	27	24	22	45	77	12	14	12	14	
b	260	27	27	25	44	70	13	15	13	13	
POWIAT BIELSKI ..... a	2907	212	305	295	462	883	57	188	219	39	
b	2995	214	327	313	493	884	59	197	225	43	
w tym gminy przygra- niczne of which border gminas	a	2288	124	209	200	362	677	49	150	203	32
b	2345	118	223	212	374	680	50	162	208	36	
<b>gmina miejska urban gmina</b>											
Bielsk Podlaski ..... a	1848	48	155	147	271	585	35	124	173	22	
b	1889	46	167	157	286	581	38	133	176	24	

**TABL. 4. OSOBY FIZYCZNE PROWADZĄCE DZIAŁALNOŚĆ GOSPODARCZĄ WPISANE DO REJESTRU REGON WEDŁUG WYBRANYCH SEKCJI POLSKIEJ KLASYFIKACJI DZIAŁALNOŚCI (cd.)**

Stan w dniu 31 XII

NATURAL PERSONS CONDUCTING ECONOMIC ACTIVITY RECORDED IN THE REGON REGISTER BY SELECTED SECTIONS OF THE POLISH CLASSIFICATION OF ACTIVITIES (cont.)

As of 31 XII

**E. WOJEWÓDZTWO PODLASKIE (cd.)**

**E. PODLASKIE VOIVODSHIP (cont.)**

WYSZCZEGÓLNIENIE SPECIFICATION  a - 2011 b - 2012	Ogółem Grand total	W tym Of which									
		rolnictwo, leśnictwo, łowiectwo i rybactwo agriculture, forestry and fishing	przemysł industry		budo- wnictwo construc- tion	handel; naprawa pojazdów samocho- dowych <sup>Δ</sup> trade; repair of motor vehicles <sup>Δ</sup>	zakwate- rowanie i gastro- nomia <sup>Δ</sup> accom- modation and catering <sup>Δ</sup>	transport i gospo- darka magazy- nowa transporta- tion and storage	działal- ność profesjo- nalna, na- ukowa i technicz- na profes- sional, scientific and technical activities	admini- strowanie i działal- ność wspiera- jąca <sup>Δ</sup> adminis- trative and support service activities	
			razem total	w tym przetwó- rstwo prze- mysłowe of which manufac- turing							
GRANICA POLSKO-BIAŁORUSKA (cd.) POLISH-BELARUSIAN BORDER (cont.)											
POWIAT BIELSKI (dok.) (cont.)											
<b>gminy wiejskie rural gminas</b>											
Bielsk Podlaski .....	a 216	37	24	24	44	44	8	10	15	5	
	b 228	33	26	26	45	52	7	10	15	7	
Boćki .....	a 152	32	13	13	36	35	4	4	11	4	
	b 150	30	12	12	35	32	3	7	12	4	
Orla .....	a 72	7	17	16	11	13	2	12	4	1	
	b 78	9	18	17	8	15	2	12	5	1	
POWIAT HAJNOWSKI .....	a 2191	168	424	418	268	555	64	83	131	45	
	b 2213	162	419	413	274	560	71	77	132	57	
<b>Gmina miejska Urban gmina</b>											
Hajnówka .....	a 1325	27	221	220	163	378	35	53	92	22	
	b 1326	25	215	214	169	375	38	50	94	29	
<b>Gmina miejsko-wiejska Urban-rural gmina</b>											
Kleszczele .....	a 97	12	25	25	10	24	1	5	4	-	
	b 97	9	26	26	9	26	1	5	3	1	
miasto .....	a 61	5	11	11	4	19	-	4	4	-	
urban area	b 62	5	12	12	3	20	-	4	3	-	
wieś .....	a 36	7	14	14	6	5	1	1	-	-	
rural area	b 35	4	14	14	6	6	1	1	-	1	
<b>Gminy wiejskie Rural gminas</b>											
Białowieża .....	a 144	58	11	10	6	15	15	7	7	12	
	b 142	55	9	8	6	15	15	5	7	13	
Czeremcha .....	a 84	5	9	9	11	34	1	1	2	2	
	b 80	6	9	9	9	32	1	1	2	2	
Czyże .....	a 55	8	5	5	13	9	3	2	1	1	
	b 63	8	5	5	15	11	4	2	1	2	
Dubicze Cerkiewne .....	a 73	7	50	50	4	9	1	1	-	-	
	b 77	7	48	48	5	9	2	1	1	1	
Hajnówka .....	a 188	21	52	51	30	35	1	3	10	3	
	b 195	19	54	53	33	36	3	3	10	3	
Narew .....	a 113	15	32	29	16	20	2	7	8	3	
	b 120	16	34	31	15	25	2	7	7	3	
Narewka .....	a 112	15	19	19	15	31	5	4	7	2	
	b 113	17	19	19	13	31	5	3	7	3	

**TABL. 4. OSOBY FIZYCZNE PROWADZĄCE DZIAŁALNOŚĆ GOSPODARCZĄ WPISANE DO REJESTRU REGON WEDŁUG WYBRANYCH SEKCJI POLSKIEJ KLASYFIKACJI DZIAŁALNOŚCI (cd.)**

Stan w dniu 31 XII

NATURAL PERSONS CONDUCTING ECONOMIC ACTIVITY RECORDED IN THE REGON REGISTER BY SELECTED SECTIONS OF THE POLISH CLASSIFICATION OF ACTIVITIES (cont.)

As of 31 XII

**E. WOJEWÓDZTWO PODLASKIE (cd.)**

**E. PODLASKIE VOIVODSHIP (cont.)**

WYSZCZEGÓLNIENIE SPECIFICATION  a - 2011 b - 2012	Ogółem Grand total	W tym Of which								
		rolnictwo, leśnictwo, łowiectwo i rybactwo agriculture, forestry and fishing	przemysł industry		budo- wnictwo construc- tion	handel; naprawa pojazdów samocho- dowych <sup>Δ</sup> trade; repair of motor vehicles <sup>Δ</sup>	zakwate- rowanie i gastro- nomia <sup>Δ</sup> accom- modation and catering <sup>Δ</sup>	transport i gospo- darka magazy- nowa transporta- tion and storage	działal- ność profesjo- nalna, na- ukowa i technicz- na profes- sional, scientific and technical activities	admini- strowanie i działal- ność wspiera- jąca <sup>Δ</sup> adminis- trative and support service activities
			razem total	w tym przetwó- rstwo prze- mysłowe of which manufac- turing						
<b>GRANICA POLSKO-BIAŁORUSKA (cd.) POLISH-BELARUSIAN BORDER (cont.)</b>										
POWIAT SEJNEŃSKI ..... a	866	86	60	57	133	246	45	64	47	16
b	876	91	68	64	127	251	43	66	47	20
<b>Gmina miejska Urban gmina</b>										
Sejny ..... a	340	10	19	19	41	106	12	27	22	9
b	327	10	22	22	39	108	10	26	22	8
<b>Gminy wiejskie Rural gminas</b>										
Giby ..... a	135	43	6	6	16	23	11	14	7	2
b	136	40	8	8	14	23	10	13	6	6
Krasnopol ..... a	129	8	13	12	36	31	6	3	4	3
b	130	8	14	12	35	31	7	3	4	4
Puńsk ..... a	134	13	13	13	20	45	8	10	9	2
b	146	14	15	15	17	53	8	12	10	2
Sejny ..... a	128	12	9	7	20	41	8	10	5	-
b	137	19	9	7	22	36	8	12	5	-
POWIAT SIEMIATYCKI ... a	1908	140	251	237	345	499	39	122	109	43
b	1938	145	237	225	363	494	39	126	111	46
w tym gminy przygra- niczne of which border gminas	a 1483	62	207	197	256	383	33	101	90	30
b 1496	51	196	187	268	386	34	105	88	33	
<b>gmina miejska urban gmina</b>										
Siemiatycze ..... a	1006	18	113	110	165	272	24	75	65	19
b	1027	11	107	104	171	281	27	79	64	21
<b>gminy wiejskie rural gminas</b>										
Działkowice ..... a	68	11	7	7	12	24	2	2	5	1
b	69	11	7	7	13	24	1	2	5	1
Mielnik ..... a	82	4	16	16	15	12	3	6	6	4
b	80	4	15	15	17	11	2	5	6	4
Milejczyce ..... a	38	2	11	9	8	4	2	3	3	-
b	38	3	10	8	10	4	2	3	2	-
Nurzec-Stacja ..... a	95	16	13	12	19	22	1	4	2	4
b	88	12	12	11	19	23	-	3	2	4
Siemiatycze ..... a	194	11	47	43	37	49	1	11	9	2
b	194	10	45	42	38	43	2	13	9	3
POWIAT SOKÓLSKI ..... a	2826	207	321	313	381	888	63	228	184	44
b	2881	211	329	321	404	874	63	241	189	54
w tym gminy przygra- niczne of which border gminas	a 2740	200	305	297	375	853	61	220	178	43
b 2791	201	314	306	398	838	62	233	183	53	

**TABL. 4. OSOBY FIZYCZNE PROWADZĄCE DZIAŁALNOŚĆ GOSPODARCZĄ WPISANE DO REJESTRU REGON WEDŁUG WYBRANYCH SEKCJI POLSKIEJ KLASYFIKACJI DZIAŁALNOŚCI (cd.)**

Stan w dniu 31 XII

NATURAL PERSONS CONDUCTING ECONOMIC ACTIVITY RECORDED IN THE REGON REGISTER BY SELECTED SECTIONS OF THE POLISH CLASSIFICATION OF ACTIVITIES (cont.)

As of 31 XII

**E. WOJEWÓDZTWO PODLASKIE (dok.)**

**E. PODLASKIE VOIVODSHIP (cont.)**

WYSZCZEGÓLNIENIE SPECIFICATION  a - 2011 b - 2012	Ogółem Grand total	W tym Of which								
		rolnictwo, leśnictwo, łowiectwo i rybactwo agriculture, forestry and fishing	przemysł industry		budo- wnictwo construc- tion	handel; naprawa pojazdów samocho- dowych <sup>Δ</sup> trade; repair of motor vehicles <sup>Δ</sup>	zakwate- rowanie i gastro- nomia <sup>Δ</sup> accom- modation and catering <sup>Δ</sup>	transport i gospo- darka magazy- nowa transporta- tion and storage	działal- ność profesjo- nalna, na- ukowa i technicz- na profes- sional, scientific and technical activities	admini- strowanie i działal- ność wspiera- jąca <sup>Δ</sup> adminis- trative and support service activities
			razem total	w tym przetwó- rstwo prze- mysłowe of which manufac- turing						
<b>GRANICA POLSKO-BIAŁORUSKA (dok.) POLISH-BELARUSIAN BORDER (cont.)</b>										
<b>POWIAT SOKÓLSKI (dok.) (cont.)</b>										
<b>gminy miejsko-wiejskie urban-rural gminas</b>										
Dąbrowa Białostocka . a	483	32	53	51	52	170	11	28	23	11
b	484	34	57	55	54	166	10	33	22	11
miasto ..... a	342	10	28	27	29	138	9	18	20	9
urban area b	339	9	31	30	32	133	8	21	20	8
wieś ..... a	141	22	25	24	23	32	2	10	3	2
rural area b	145	25	26	25	22	33	2	12	2	3
Krynki ..... a	123	14	14	14	14	31	6	27	7	1
b	119	13	13	13	15	26	7	27	6	3
miasto ..... a	102	7	11	11	13	30	2	26	6	-
urban area b	100	7	10	10	14	25	3	27	5	2
wieś ..... a	21	7	3	3	1	1	4	1	1	1
rural area b	19	6	3	3	1	1	4	-	1	1
Sokółka ..... a	1448	59	177	174	183	457	31	114	109	22
b	1469	56	179	176	193	446	28	120	112	30
miasto ..... a	1222	25	144	142	148	390	25	99	101	20
urban area b	1243	21	145	143	156	385	24	104	103	27
wieś ..... a	226	34	33	32	35	67	6	15	8	2
rural area b	226	35	34	33	37	61	4	16	9	3
Suchowola ..... a	210	25	22	21	41	58	3	9	13	1
b	220	28	25	24	46	55	5	8	13	1
miasto ..... a	134	6	18	17	25	44	1	7	10	-
urban area b	135	6	20	19	28	41	2	6	10	-
wieś ..... a	76	19	4	4	16	14	2	2	3	1
rural area b	85	22	5	5	18	14	3	2	3	1
<b>gminy wiejskie rural gminas</b>										
Janów ..... a	113	18	4	4	23	38	1	2	6	1
b	116	18	5	5	24	38	2	2	7	2
Kuźnica ..... a	140	6	11	10	22	44	8	21	5	2
b	152	6	12	11	22	47	8	24	8	2
Nowy Dwór ..... a	44	6	3	3	15	10	-	5	1	2
b	47	7	3	3	15	12	-	5	1	2
Sidra ..... a	85	11	12	12	13	25	-	6	5	2
b	88	11	10	10	16	29	-	6	5	2
Szudziałowo ..... a	94	29	9	8	12	20	1	8	9	1
b	96	28	10	9	13	19	2	8	9	-

**TABL. 4. OSOBY FIZYCZNE PROWADZĄCE DZIAŁALNOŚĆ GOSPODARCZĄ WPISANE DO REJESTRU REGON WEDŁUG WYBRANYCH SEKCJI POLSKIEJ KLASYFIKACJI DZIAŁALNOŚCI (cd.)**

Stan w dniu 31 XII

NATURAL PERSONS CONDUCTING ECONOMIC ACTIVITY RECORDED IN THE REGON REGISTER BY SELECTED SECTIONS OF THE POLISH CLASSIFICATION OF ACTIVITIES (cont.)

As of 31 XII

**F. WOJEWÓDZTWO MAZOWIECKIE**

**F. MAZOWIECKIE VOIVODSHIP**

WYSZCZEGÓLNIENIE SPECIFICATION		Ogółem Grand total	W tym Of which								
			rolnictwo, leśnictwo, łowiectwo i rybactwo agriculture, forestry and fishing	przemysł industry		budo- wnictwo construc- tion	handel; naprawa pojazdów samocho- dowych <sup>Δ</sup> trade; repair of motor vehicles <sup>Δ</sup>	zakwate- rowanie i gastro- nomia <sup>Δ</sup> accom- modation and catering <sup>Δ</sup>	transport i gospo- darka magazy- nowa transport- ation and storage	działal- ność profesjo- nalna, na- ukowa i technicz- na profes- sional, scientific and technical activities	admini- strowanie i działal- ność wspiera- jąca <sup>Δ</sup> adminis- trative and support service activities
				razem total	w tym przetwó- rstwo prze- mysłowe of which manufac- turing						
<b>WOJEWÓDZTWO</b> .....	<b>a</b>	<b>472147</b>	<b>11586</b>	<b>40722</b>	<b>39193</b>	<b>54241</b>	<b>129848</b>	<b>11346</b>	<b>40281</b>	<b>58959</b>	<b>16749</b>
<b>VOIVODSHIP</b>	<b>b</b>	<b>482381</b>	<b>10438</b>	<b>41602</b>	<b>39902</b>	<b>54744</b>	<b>130558</b>	<b>11784</b>	<b>40092</b>	<b>62202</b>	<b>17662</b>
w tym: of which:											
<b>powiaty przygranicz- ne</b>	<b>a</b>	<b>1698</b>	<b>218</b>	<b>159</b>	<b>157</b>	<b>250</b>	<b>494</b>	<b>31</b>	<b>142</b>	<b>104</b>	<b>39</b>
<b>border powiats</b>	<b>b</b>	<b>1724</b>	<b>227</b>	<b>149</b>	<b>143</b>	<b>251</b>	<b>503</b>	<b>28</b>	<b>146</b>	<b>104</b>	<b>40</b>
<b>gminy przygraniczne</b>	<b>a</b>	<b>1547</b>	<b>178</b>	<b>146</b>	<b>144</b>	<b>231</b>	<b>456</b>	<b>31</b>	<b>120</b>	<b>102</b>	<b>37</b>
<b>border gminas</b>	<b>b</b>	<b>1568</b>	<b>183</b>	<b>136</b>	<b>130</b>	<b>233</b>	<b>464</b>	<b>28</b>	<b>123</b>	<b>102</b>	<b>37</b>
<b>GRANICA POLSKO-BIAŁORUSKA POLISH-BELARUSIAN BORDER</b>											
<b>POWIAT ŁOSICKI</b> .....	<b>a</b>	<b>1698</b>	<b>218</b>	<b>159</b>	<b>157</b>	<b>250</b>	<b>494</b>	<b>31</b>	<b>142</b>	<b>104</b>	<b>39</b>
	<b>b</b>	<b>1724</b>	<b>227</b>	<b>149</b>	<b>143</b>	<b>251</b>	<b>503</b>	<b>28</b>	<b>146</b>	<b>104</b>	<b>40</b>
w tym gminy przygra- niczne	<b>a</b>	<b>1547</b>	<b>178</b>	<b>146</b>	<b>144</b>	<b>231</b>	<b>456</b>	<b>31</b>	<b>120</b>	<b>102</b>	<b>37</b>
of which border gminas	<b>b</b>	<b>1568</b>	<b>183</b>	<b>136</b>	<b>130</b>	<b>233</b>	<b>464</b>	<b>28</b>	<b>123</b>	<b>102</b>	<b>37</b>
<b>gmina miejsko- -wiejska</b>											
<b>urban-rural gmina</b>											
Łosice .....	<b>a</b>	<b>843</b>	<b>76</b>	<b>67</b>	<b>66</b>	<b>89</b>	<b>258</b>	<b>16</b>	<b>76</b>	<b>67</b>	<b>16</b>
	<b>b</b>	<b>871</b>	<b>82</b>	<b>64</b>	<b>63</b>	<b>91</b>	<b>263</b>	<b>16</b>	<b>84</b>	<b>66</b>	<b>19</b>
miasto .....	<b>a</b>	<b>664</b>	<b>39</b>	<b>46</b>	<b>45</b>	<b>66</b>	<b>213</b>	<b>14</b>	<b>61</b>	<b>63</b>	<b>12</b>
urban area	<b>b</b>	<b>679</b>	<b>43</b>	<b>42</b>	<b>41</b>	<b>65</b>	<b>212</b>	<b>14</b>	<b>68</b>	<b>61</b>	<b>14</b>
wieś .....	<b>a</b>	<b>179</b>	<b>37</b>	<b>21</b>	<b>21</b>	<b>23</b>	<b>45</b>	<b>2</b>	<b>15</b>	<b>4</b>	<b>4</b>
rural area	<b>b</b>	<b>192</b>	<b>39</b>	<b>22</b>	<b>22</b>	<b>26</b>	<b>51</b>	<b>2</b>	<b>16</b>	<b>5</b>	<b>5</b>
<b>gminy wiejskie</b>											
<b>rural gminas</b>											
Huszwle .....	<b>a</b>	<b>103</b>	<b>19</b>	<b>3</b>	<b>3</b>	<b>26</b>	<b>33</b>	<b>1</b>	<b>8</b>	<b>3</b>	<b>4</b>
	<b>b</b>	<b>102</b>	<b>18</b>	<b>3</b>	<b>2</b>	<b>26</b>	<b>33</b>	<b>-</b>	<b>7</b>	<b>4</b>	<b>3</b>
Platerów .....	<b>a</b>	<b>179</b>	<b>26</b>	<b>27</b>	<b>27</b>	<b>34</b>	<b>42</b>	<b>2</b>	<b>14</b>	<b>8</b>	<b>4</b>
	<b>b</b>	<b>177</b>	<b>28</b>	<b>22</b>	<b>22</b>	<b>34</b>	<b>47</b>	<b>2</b>	<b>12</b>	<b>10</b>	<b>3</b>
Sarnaki .....	<b>a</b>	<b>219</b>	<b>23</b>	<b>21</b>	<b>20</b>	<b>39</b>	<b>71</b>	<b>9</b>	<b>5</b>	<b>18</b>	<b>12</b>
	<b>b</b>	<b>212</b>	<b>22</b>	<b>20</b>	<b>19</b>	<b>38</b>	<b>71</b>	<b>6</b>	<b>5</b>	<b>15</b>	<b>9</b>
Stara Kornica .....	<b>a</b>	<b>203</b>	<b>34</b>	<b>28</b>	<b>28</b>	<b>43</b>	<b>52</b>	<b>3</b>	<b>17</b>	<b>6</b>	<b>1</b>
	<b>b</b>	<b>206</b>	<b>33</b>	<b>27</b>	<b>24</b>	<b>44</b>	<b>50</b>	<b>4</b>	<b>15</b>	<b>7</b>	<b>3</b>

**TABL. 4. OSOBY FIZYCZNE PROWADZĄCE DZIAŁALNOŚĆ GOSPODARCZĄ WPISANE DO REJESTRU REGON WEDŁUG WYBRANYCH SEKCJI POLSKIEJ KLASYFIKACJI DZIAŁALNOŚCI (cd.)**

Stan w dniu 31 XII

NATURAL PERSONS CONDUCTING ECONOMIC ACTIVITY RECORDED IN THE REGON REGISTER BY SELECTED SECTIONS OF THE POLISH CLASSIFICATION OF ACTIVITIES (cont.)

As of 31 XII

**G. WOJEWÓDZTWO LUBELSKIE**

**G. LUBELSKIE VOIVODSHIP**

WYSZCZEGÓLNIENIE SPECIFICATION	Ogółem Grand total	W tym Of which								
		rolnictwo, leśnictwo, łowiectwo i rybactwo agriculture, forestry and fishing	przemysł industry		budo- wnictwo construc- tion	handel; naprawa pojazdów samocho- dowych <sup>Δ</sup> trade; repair of motor vehicles <sup>Δ</sup>	zakwate- rowanie i gastro- nomia <sup>Δ</sup> accom- modation and catering <sup>Δ</sup>	transport i gospo- darka magazy- nowa transporta- tion and storage	działal- ność profesjo- nalna, na- ukowa i technicz- na profes- sional, scientific and technical activities	admini- strowanie i działal- ność wspiera- jąca <sup>Δ</sup> adminis- trative and support service activities
			razem total	w tym przetwó- rstwo prze- mysłowe of which manufac- turing						
<b>WOJEWÓDZTWO</b> ..... a	<b>124750</b>	<b>3499</b>	<b>10831</b>	<b>10319</b>	<b>17156</b>	<b>41003</b>	<b>3461</b>	<b>10303</b>	<b>10293</b>	<b>3006</b>
<b>VOIVODSHIP</b> ..... b	<b>126516</b>	<b>3560</b>	<b>11240</b>	<b>10651</b>	<b>17678</b>	<b>40925</b>	<b>3452</b>	<b>10416</b>	<b>10531</b>	<b>2896</b>
w tym: of which:										
<b>powiaty przygranicz- ne</b> ..... a	<b>42866</b>	<b>1890</b>	<b>3893</b>	<b>3664</b>	<b>6346</b>	<b>14860</b>	<b>1274</b>	<b>3473</b>	<b>2723</b>	<b>917</b>
<b>border powiats</b> ..... b	<b>43437</b>	<b>1919</b>	<b>3958</b>	<b>3715</b>	<b>6569</b>	<b>14738</b>	<b>1278</b>	<b>3531</b>	<b>2801</b>	<b>913</b>
<b>gminy przygraniczne</b> ..... a	<b>26773</b>	<b>1207</b>	<b>2130</b>	<b>1991</b>	<b>3917</b>	<b>9271</b>	<b>787</b>	<b>2269</b>	<b>1761</b>	<b>597</b>
<b>border gminas</b> ..... b	<b>27119</b>	<b>1226</b>	<b>2162</b>	<b>2011</b>	<b>4035</b>	<b>9226</b>	<b>776</b>	<b>2340</b>	<b>1807</b>	<b>596</b>
<b>GRANICA POLSKO-BIAŁORUSKA POLISH-BELARUSIAN BORDER</b>										
<b>POWIAT BIALSKI</b> ..... a	4601	347	379	348	792	1437	111	460	265	119
..... b	4761	347	409	365	832	1456	112	490	273	119
w tym gminy przygra- niczne ..... a	4450	324	371	340	759	1391	107	447	262	116
of which border gminas ..... b	4600	326	397	354	793	1410	107	477	269	116
<b>gminy miejskie</b> <b>urban gminas</b>										
Międzyrzec Podlaski .. a	1123	47	78	76	206	363	23	111	84	16
..... b	1150	45	85	82	208	340	24	125	89	27
Terespol ..... a	271	1	8	8	21	100	7	46	21	8
..... b	283	1	10	10	23	106	8	43	19	9
<b>gminy wiejskie</b> <b>rural gminas</b>										
Biała Podlaska ..... a	753	47	71	62	121	213	16	82	55	31
..... b	786	45	78	64	133	228	17	83	55	30
Janów Podlaski ..... a	230	13	12	11	50	72	8	17	12	7
..... b	231	14	16	15	48	71	11	17	13	4
Kodeń ..... a	82	2	9	8	17	32	1	2	5	-
..... b	89	1	10	9	18	36	1	3	5	1
Konstantynów ..... a	143	16	27	25	24	37	2	12	8	3
..... b	155	14	28	25	31	42	2	13	8	3
Leśna Podlaska ..... a	127	10	6	4	19	34	5	11	11	5
..... b	128	10	7	5	17	32	6	15	11	4
Łomazy ..... a	173	14	20	18	41	51	4	9	7	5
..... b	173	14	21	19	41	51	4	11	6	4
Międzyrzec Podlaski .. a	410	73	22	21	85	117	7	48	9	6
..... b	433	79	25	24	87	124	7	50	11	6
Piszczac ..... a	250	15	20	18	39	89	7	30	14	8
..... b	255	16	19	15	46	90	5	29	14	5
Rokitno ..... a	70	7	12	10	7	21	4	2	4	2
..... b	73	7	12	11	8	22	4	3	5	2
Rossosz ..... a	91	5	8	8	17	27	8	7	1	6
..... b	93	5	11	9	18	26	8	7	1	5

**TABL. 4. OSOBY FIZYCZNE PROWADZĄCE DZIAŁALNOŚĆ GOSPODARCZĄ WPISANE DO REJESTRU REGON WEDŁUG WYBRANYCH SEKCJI POLSKIEJ KLASYFIKACJI DZIAŁALNOŚCI (cd.)**

Stan w dniu 31 XII

NATURAL PERSONS CONDUCTING ECONOMIC ACTIVITY RECORDED IN THE REGON REGISTER BY SELECTED SECTIONS OF THE POLISH CLASSIFICATION OF ACTIVITIES (cont.)

As of 31 XII

**G. WOJEWÓDZTWO LUBELSKIE (cd.)**

**G. LUBELSKIE VOIVODSHIP (cont.)**

WYSZCZEGÓLNIENIE SPECIFICATION	Ogółem Grand total	W tym Of which								
		rolnictwo, leśnictwo, łowiectwo i rybactwo agriculture, forestry and fishing	przemysł industry		budo- wnictwo construc- tion	handel; naprawa pojazdów samocho- dowych <sup>Δ</sup> trade; repair of motor vehicles <sup>Δ</sup>	zakwate- rowanie i gastro- nomia <sup>Δ</sup> accom- modation and catering <sup>Δ</sup>	transport i gospo- darka magazy- nowa transporta- tion and storage	działal- ność profesjo- nalna, na- ukowa i technicz- na profes- sional, scientific and technical activities	admini- strowanie i działal- ność wspiera- jąca <sup>Δ</sup> adminis- trative and support service activities
			razem total	w tym przetwó- rstwo prze- mysłowe of which manufac- turing						
<b>GRANICA POLSKO-BIAŁORUSKA (cd.) POLISH-BELARUSIAN BORDER (cont.)</b>										
POWIAT BIALSKI (dok.) (cont.)										
<b>gminy wiejskie (dok.) rural gminas (cont.)</b>										
Stawatyce <sup>1</sup> .....	a 76	10	6	5	17	24	4	-	-	2
	b 81	10	6	4	16	27	3	1	2	1
Sosnówka <sup>1</sup> .....	a 56	12	9	9	12	7	-	2	3	3
	b 61	11	7	7	14	10	-	5	3	2
Terespol .....	a 173	10	15	14	23	53	2	31	7	4
	b 182	10	16	15	26	54	2	31	8	5
Tuczna .....	a 69	8	6	6	14	25	1	7	1	-
	b 74	9	8	7	11	27	1	8	1	-
Wisznice .....	a 214	22	24	22	28	78	4	13	15	4
	b 220	21	23	20	33	75	2	16	13	5
Zalesie .....	a 139	12	18	15	18	48	4	17	5	6
	b 133	14	15	13	15	49	2	17	5	3
POWIAT CHEŁMSKI .....	a 2571	165	250	233	506	866	68	208	116	51
	b 2655	155	261	237	527	888	66	226	127	58
w tym gminy przygra- niczne of which border gminas	a 632	51	63	56	121	228	14	53	11	10
	b 655	53	60	51	131	233	12	53	15	10
<b>gminy wiejskie rural gminas</b>										
Dorohusk <sup>1</sup> .....	a 196	10	12	9	32	88	5	15	5	5
	b 203	10	14	10	34	87	5	17	6	5
Ruda-Huta <sup>1</sup> .....	a 111	13	12	12	21	36	3	9	2	1
	b 117	13	9	9	24	37	4	10	3	1
Sawin <sup>1</sup> .....	a 180	17	22	19	35	55	2	17	2	4
	b 193	20	21	17	40	62	1	17	3	3
Wierzbica <sup>1</sup> .....	a 145	11	17	16	33	49	4	12	2	-
	b 142	10	16	15	33	47	2	9	3	1
POWIAT PARCZEWSKI	a 1661	92	160	158	264	584	63	84	100	40
	b 1709	92	165	162	298	579	62	81	105	41
w tym gminy przygra- niczne of which border gminas	a 444	50	49	49	68	143	19	26	27	14
	b 442	49	46	46	75	138	20	24	29	18
<b>gminy wiejskie rural gminas</b>										
Dębowa Kłoda .....	a 173	21	18	18	22	60	13	12	10	4
	b 170	20	20	20	28	56	13	9	10	3

<sup>1</sup> Gmina w strefie przygranicznej przy granicy polsko-białoruskiej i polsko-ukraińskiej.

<sup>1</sup> Gmina in the border area by the Polish-Belarusian and Polish-Ukrainian border.



**TABL. 4. OSOBY FIZYCZNE PROWADZĄCE DZIAŁALNOŚĆ GOSPODARCZĄ WPISANE DO REJESTRU REGON WEDŁUG WYBRANYCH SEKCJI POLSKIEJ KLASYFIKACJI DZIAŁALNOŚCI (cd.)**

Stan w dniu 31 XII

NATURAL PERSONS CONDUCTING ECONOMIC ACTIVITY RECORDED IN THE REGON REGISTER BY SELECTED SECTIONS OF THE POLISH CLASSIFICATION OF ACTIVITIES (cont.)

As of 31 XII

**G. WOJEWÓDZTWO LUBELSKIE (cd.)**

**G. LUBELSKIE VOIVODSHIP (cont.)**

WYSZCZEGÓLNIENIE SPECIFICATION  a - 2011 b - 2012	Ogółem Grand total	W tym Of which								
		rolnictwo, leśnictwo, łowiectwo i rybactwo agriculture, forestry and fishing	przemysł industry		budo- wnictwo construc- tion	handel; naprawa pojazdów samocho- dowych <sup>Δ</sup> trade; repair of motor vehicles <sup>Δ</sup>	zakwate- rowanie i gastro- nomia <sup>Δ</sup> accom- modation and catering <sup>Δ</sup>	transport i gospo- darka magazy- nowa transporta- tion and storage	działal- ność profesjo- nalna, na- ukowa i technicz- na profes- sional, scientific and technical activities	admini- strowanie i działal- ność wspiera- jąca <sup>Δ</sup> adminis- trative and support service activities
			razem total	w tym przetwó- rstwo prze- mysłowe of which manufac- turing						
<b>GRANICA POLSKO-BIAŁORUSKA (dok.) POLISH-BELARUSIAN BORDER (cont.)</b>										
<b>POWIAT PARCZEWSKI (dok.) (cont.)</b>										
<b>gminy wiejskie (dok.) rural gminas (cont.)</b>										
Jabłoń .....	a 114	14	16	16	18	24	2	8	8	4
	b 119	15	14	14	18	25	2	10	10	6
Podedwórze <sup>1</sup> .....	a 72	6	2	2	15	30	3	2	5	1
	b 70	6	2	2	14	29	4	2	5	1
Sosnowica <sup>1</sup> .....	a 85	9	13	13	13	29	1	4	4	5
	b 83	8	10	10	15	28	1	3	4	8
<b>POWIAT WŁODAWSKI ....</b>	a 1941	103	164	154	333	638	93	110	118	46
	b 1983	123	167	160	327	628	103	111	120	41
<b>Gmina miejska Urban gmina</b>										
Włodawa <sup>1</sup> .....	a 1017	13	68	68	156	338	44	54	81	34
	b 1019	17	68	68	147	333	48	54	82	27
<b>Gminy wiejskie Rural gminas</b>										
Hanna <sup>1</sup> .....	a 90	7	13	11	15	35	4	7	2	1
	b 97	15	13	11	14	34	4	7	2	-
Hańsk <sup>1</sup> .....	a 116	10	14	14	35	29	5	6	6	-
	b 122	11	14	14	35	32	5	6	6	-
Stary Brus <sup>1</sup> .....	a 69	20	11	8	8	14	2	3	2	-
	b 72	22	12	11	9	12	2	3	2	-
Urszulin <sup>1</sup> .....	a 163	8	13	11	27	75	5	6	10	2
	b 171	6	15	14	28	71	6	8	9	1
Włodawa <sup>1</sup> .....	a 282	22	23	20	52	84	29	21	13	5
	b 291	22	23	20	54	87	32	17	14	8
Wola Uhruska <sup>1</sup> .....	a 120	6	10	10	29	36	4	6	3	3
	b 123	9	10	10	31	37	4	7	3	4
Wyryki <sup>1</sup> .....	a 84	17	12	12	11	27	-	7	1	1
	b 88	21	12	12	9	22	2	9	2	1
<b>MIASTO NA PRAWACH POWIATU CITY WITH POWIAT STATUS</b>										
<b>BIAŁA PODLASKA .....</b>	a 4073	59	255	240	466	1305	85	413	375	114
	b 4084	57	250	235	464	1292	83	443	385	91

<sup>1</sup> Gmina w strefie przygranicznej przy granicy polsko-białoruskiej i polsko-ukraińskiej.

<sup>1</sup> Gmina in the border area by the Polish-Belarusian and Polish-Ukrainian border.

**TABL. 4. OSOBY FIZYCZNE PROWADZĄCE DZIAŁALNOŚĆ GOSPODARCZĄ WPISANE DO REJESTRU REGON WEDŁUG WYBRANYCH SEKCJI POLSKIEJ KLASYFIKACJI DZIAŁALNOŚCI (cd.)**

Stan w dniu 31 XII

NATURAL PERSONS CONDUCTING ECONOMIC ACTIVITY RECORDED IN THE REGON REGISTER BY SELECTED SECTIONS OF THE POLISH CLASSIFICATION OF ACTIVITIES (cont.)

As of 31 XII

**G. WOJEWÓDZTWO LUBELSKIE (cd.)**

G. LUBELSKIE VOIVODSHIP (cont.)

WYSZCZEGÓLNIENIE SPECIFICATION  a - 2011 b - 2012	Ogółem Grand total	W tym Of which									
		rolnictwo, leśnictwo, łowiectwo i rybactwo agriculture, forestry and fishing	przemysł industry		budo- wnictwo construc- tion	handel; naprawa pojazdów samocho- dowych <sup>Δ</sup> trade; repair of motor vehicles <sup>Δ</sup>	zakwate- rowanie i gastro- nomia <sup>Δ</sup> accom- modation and catering <sup>Δ</sup>	transport i gospo- darka magazy- nowa transport- ation and storage	działal- ność profesjo- nalna, na- ukowa i technicz- na profes- sional, scientific and technical activities	admini- strowanie i działal- ność wspiera- jąca <sup>Δ</sup> adminis- trative and support service activities	
			razem total	w tym przetwó- rstwo prze- mysłowe of which manufac- turing							
<b>GRANICA POLSKO-UKRAIŃSKA POLISH-UKRAINIAN BORDER</b>											
POWIAT BIALSKI .....	a	4601	347	379	348	792	1437	111	460	265	119
	b	4761	347	409	365	832	1456	112	490	273	119
w tym gminy przygra- niczne	a	132	22	15	14	29	31	4	2	3	5
of which border gminas	b	142	21	13	11	30	37	3	6	5	3
<b>gminy wiejskie rural gminas</b>											
Stawiatycze <sup>1</sup> .....	a	76	10	6	5	17	24	4	-	-	2
	b	81	10	6	4	16	27	3	1	2	1
Sosnówka <sup>1</sup> .....	a	56	12	9	9	12	7	-	2	3	3
	b	61	11	7	7	14	10	-	5	3	2
POWIAT BIŁGORAJSKI ...	a	5720	236	762	728	945	1948	113	397	339	88
	b	5737	242	771	736	982	1917	119	382	347	73
w tym gmina przygra- niczna	a	117	21	12	12	18	47	-	5	3	1
of which border gmina	b	116	22	10	10	19	46	-	5	3	1
<b>gmina wiejska rural gmina</b>											
Obsza .....	a	117	21	12	12	18	47	-	5	3	1
	b	116	22	10	10	19	46	-	5	3	1
POWIAT CHEŁMSKI .....	a	2571	165	250	233	506	866	68	208	116	51
	b	2655	155	261	237	527	888	66	226	127	58
w tym gminy przygra- niczne	a	2418	164	230	215	477	821	65	205	101	46
of which border gminas	b	2501	154	240	220	499	844	62	225	110	52
<b>gminy wiejskie rural gminas</b>											
Białopole .....	a	97	24	7	5	10	29	1	7	5	-
	b	106	23	8	6	12	30	1	11	5	-
Chełm .....	a	722	17	58	56	156	243	21	67	45	17
	b	754	13	63	58	158	262	21	76	48	16
Dorohusk <sup>1</sup> .....	a	196	10	12	9	32	88	5	15	5	5
	b	203	10	14	10	34	87	5	17	6	5
Dubienka .....	a	58	6	5	5	7	20	-	3	6	2
	b	62	7	5	5	10	20	-	3	6	2
Kamień .....	a	132	10	16	16	32	37	6	8	3	3
	b	149	11	20	20	37	39	6	12	4	5

<sup>1</sup> Gmina w strefie przygranicznej przy granicy polsko-białoruskiej i polsko-ukraińskiej.

<sup>1</sup> Gmina in the border area by the Polish-Belarusian and Polish-Ukrainian border.

**TABL. 4. OSOBY FIZYCZNE PROWADZĄCE DZIAŁALNOŚĆ GOSPODARCZĄ WPISANE DO REJESTRU REGON WEDŁUG WYBRANYCH SEKCJI POLSKIEJ KLASYFIKACJI DZIAŁALNOŚCI (cd.)**

Stan w dniu 31 XII

NATURAL PERSONS CONDUCTING ECONOMIC ACTIVITY RECORDED IN THE REGON REGISTER BY SELECTED SECTIONS OF THE POLISH CLASSIFICATION OF ACTIVITIES (cont.)

As of 31 XII

**G. WOJEWÓDZTWO LUBELSKIE (cd.)**

G. LUBELSKIE VOIVODSHIP (cont.)

WYSZCZEGÓLNIENIE SPECIFICATION  a - 2011 b - 2012	Ogółem Grand total	W tym Of which								
		rolnictwo, leśnictwo, łowiectwo i rybactwo agriculture, forestry and fishing	przemysł industry		budo- wnictwo construc- tion	handel; naprawa pojazdów samocho- dowych <sup>Δ</sup> trade; repair of motor vehicles <sup>Δ</sup>	zakwate- rowanie i gastro- nomia <sup>Δ</sup> accom- modation and catering <sup>Δ</sup>	transport i gospo- darka magazy- nowa transporta- tion and storage	działal- ność profesjo- nalna, nau- kowa i technicz- na profes- sional, scientific and technical activities	admini- strowanie i działal- ność wspiera- jąca <sup>Δ</sup> adminis- trative and support service activities
			razem total	w tym przetwó- rstwo prze- mysłowe of which manufac- turing						
<b>GRANICA POLSKO-UKRAIŃSKA (cd.) POLISH-UKRAINIAN BORDER (cont.)</b>										
POWIAT CHEŁMSKI (dok.) (cont.)										
<b>gminy wiejskie (dok.) rural gminas (cont.)</b>										
Leśniowice .....	a 115	11	15	15	24	32	4	10	4	1
	b 116	12	14	14	23	31	4	11	4	3
Rejowiec .....	a 194	6	23	22	33	67	6	20	8	2
	b 190	4	22	20	33	63	4	19	10	4
Rejowiec Fabryczny ..	a 80	2	17	16	12	29	1	7	3	4
	b 82	1	19	18	16	28	-	11	2	1
Ruda-Huta <sup>1</sup> .....	a 111	13	12	12	21	36	3	9	2	1
	b 117	13	9	9	24	37	4	10	3	1
Sawin <sup>1</sup> .....	a 180	17	22	19	35	55	2	17	2	4
	b 193	20	21	17	40	62	1	17	3	3
Siedliszcze .....	a 192	7	7	5	52	60	8	22	6	6
	b 185	5	8	7	48	58	8	22	6	7
Wierzbica <sup>1</sup> .....	a 145	11	17	16	33	49	4	12	2	-
	b 142	10	16	15	33	47	2	9	3	1
Wojślawice .....	a 104	4	11	11	17	47	2	5	8	-
	b 114	4	13	13	16	48	4	5	8	3
Żmudź .....	a 92	26	8	8	13	29	2	3	2	1
	b 88	21	8	8	15	32	2	2	2	1
POWIAT HRUBIESZOW- SKI	a 3084	193	228	220	428	1199	78	256	142	58
	b 3112	196	224	217	431	1211	78	254	147	66
<b>Gmina miejska Urban gmina</b>										
Hrubieszów .....	a 1505	12	99	98	152	648	45	130	95	24
	b 1514	13	100	98	157	647	46	130	98	29
<b>Gminy wiejskie Rural gminas</b>										
Dołhobyczów .....	a 199	30	17	16	39	63	4	7	4	7
	b 203	34	16	16	38	68	3	4	5	9
Horodło .....	a 173	23	11	9	31	62	4	14	5	3
	b 172	21	10	9	28	64	3	15	3	4
Hrubieszów .....	a 344	48	26	25	65	110	9	35	9	5
	b 348	48	25	24	64	116	10	36	10	4
Mircze .....	a 239	25	11	10	46	93	6	23	7	8
	b 248	26	12	11	42	97	7	24	8	10
Trzeszczany .....	a 162	9	14	14	29	51	4	17	8	3
	b 158	7	12	12	30	51	3	18	9	1

<sup>1</sup> Gmina w strefie przygranicznej przy granicy polsko-białoruskiej i polsko-ukraińskiej.

<sup>1</sup> Gmina in the border area by the Polish-Belarusian and Polish-Ukrainian border.

**TABL. 4. OSOBY FIZYCZNE PROWADZĄCE DZIAŁALNOŚĆ GOSPODARCZĄ WPISANE DO REJESTRU REGON WEDŁUG WYBRANYCH SEKCJI POLSKIEJ KLASYFIKACJI DZIAŁALNOŚCI (cd.)**

Stan w dniu 31 XII

NATURAL PERSONS CONDUCTING ECONOMIC ACTIVITY RECORDED IN THE REGON REGISTER BY SELECTED SECTIONS OF THE POLISH CLASSIFICATION OF ACTIVITIES (cont.)

As of 31 XII

**G. WOJEWÓDZTWO LUBELSKIE (cd.)**

**G. LUBELSKIE VOIVODSHIP (cont.)**

WYSZCZEGÓLNIENIE SPECIFICATION  a - 2011 b - 2012	Ogółem Grand total	W tym Of which								
		rolnictwo, leśnictwo, łowiectwo i rybactwo agriculture, forestry and fishing	przemysł industry		budo- wnictwo construc- tion	handel; naprawa pojazdów samocho- dowych <sup>Δ</sup> trade; repair of motor vehicles <sup>Δ</sup>	zakwate- rowanie i gastro- nomia <sup>Δ</sup> accom- modation and catering <sup>Δ</sup>	transport i gospo- darka magazy- nowa transporta- tion and storage	działal- ność profesjo- nalna, na- ukowa i technicz- na profes- sional, scientific and technical activities	admini- strowanie i działal- ność wspiera- jąca <sup>Δ</sup> adminis- trative and support service activities
			razem total	w tym przetwór- stwo prze- mysłowe of which manufac- turing						
<b>GRANICA POLSKO-UKRAIŃSKA (cd.) POLISH-UKRAINIAN BORDER (cont.)</b>										
POWIAT HRUBIESZOWSKI (dok.) (cont.)										
<b>Gminy wiejskie (dok.) Rural gminas (cont.)</b>										
Uchanie .....	a 138	17	20	19	20	40	2	10	4	1
	b 138	16	17	16	25	40	2	9	4	1
Werbkowice .....	a 324	29	30	29	46	132	4	20	10	7
	b 331	31	32	31	47	128	4	18	10	8
POWIAT KRASNOSTAW- SKI	a 2641	77	211	197	359	953	74	235	184	59
	b 2710	71	225	212	386	946	77	230	200	58
w tym gmina przygra- niczna	a 157	12	10	9	27	60	6	18	9	1
of which border gmina	b 156	10	10	9	32	59	6	18	9	2
<b>gmina wiejska rural gmina</b>										
Siennica Różana .....	a 157	12	10	9	27	60	6	18	9	1
	b 156	10	10	9	32	59	6	18	9	2
POWIAT ŁĘCZYŃSKI .....	a 2351	75	234	219	329	842	75	154	149	63
	b 2393	81	228	214	334	847	76	168	147	61
w tym gmina przygra- niczna	a 234	21	31	30	41	90	8	13	3	-
of which border gmina	b 252	20	34	32	44	94	6	13	4	1
<b>gmina wiejska rural gmina</b>										
Cyców .....	a 234	21	31	30	41	90	8	13	3	-
	b 252	20	34	32	44	94	6	13	4	1
POWIAT PARCZEWSKI ..	a 1661	92	160	158	264	584	63	84	100	40
	b 1709	92	165	162	298	579	62	81	105	41
w tym gminy przygra- niczne	a 157	15	15	15	28	59	4	6	9	6
of which border gminas	b 153	14	12	12	29	57	5	5	9	9
<b>gminy wiejskie rural gminas</b>										
Podedwórze <sup>1</sup> .....	a 72	6	2	2	15	30	3	2	5	1
	b 70	6	2	2	14	29	4	2	5	1
Sosnowica <sup>1</sup> .....	a 85	9	13	13	13	29	1	4	4	5
	b 83	8	10	10	15	28	1	3	4	8

<sup>1</sup> Gmina w strefie przygranicznej przy granicy polsko-białoruskiej i polsko-ukraińskiej.

<sup>1</sup> Gmina in the border area by the Polish-Belarusian and Polish-Ukrainian border.

**TABL. 4. OSOBY FIZYCZNE PROWADZĄCE DZIAŁALNOŚĆ GOSPODARCZĄ WPISANE DO REJESTRU REGON WEDŁUG WYBRANYCH SEKCJI POLSKIEJ KLASYFIKACJI DZIAŁALNOŚCI (cd.)**

Stan w dniu 31 XII

NATURAL PERSONS CONDUCTING ECONOMIC ACTIVITY RECORDED IN THE REGON REGISTER BY SELECTED SECTIONS OF THE POLISH CLASSIFICATION OF ACTIVITIES (cont.)

As of 31 XII

**G. WOJEWÓDZTWO LUBELSKIE (cd.)**

G. LUBELSKIE VOIVODSHIP (cont.)

WYSZCZEGÓLNIENIE SPECIFICATION		Ogółem Grand total	W tym Of which								
			rolnictwo, leśnictwo, łowiectwo i rybactwo agriculture, forestry and fishing	przemysł industry		budo- wnictwo construc- tion	handel; naprawa pojazdów samocho- dowych <sup>Δ</sup> trade; repair of motor vehicles <sup>Δ</sup>	zakwate- rowanie i gastro- nomia <sup>Δ</sup> accom- modation and catering <sup>Δ</sup>	transport i gospo- darka magazy- nowa transporta- tion and storage	działal- ność profesjo- nalna, na- ukowa i technicz- na profes- sional, scientific and technical activities	admini- strowanie i działal- ność wspiera- jąca <sup>Δ</sup> adminis- trative and support service activities
				razem total	w tym przetwó- rstwo prze- mysłowe of which manufac- turing						
GRANICA POLSKO-UKRAIŃSKA (cd.) POLISH-UKRAINIAN BORDER (cont.)											
POWIAT TOMASZOWSKI	a	5112	196	462	422	737	1976	169	314	324	101
	b	5132	211	454	417	757	1938	163	318	329	105
<b>Gmina miejska Urban gmina</b>											
Tomaszów Lubelski .....	a	2411	16	205	200	268	952	79	121	219	48
	b	2407	13	201	196	275	927	79	124	222	50
<b>Gminy miejsko-wiejskie Urban-rural gminas</b>											
Łaszczów .....	a	242	15	20	20	25	103	8	19	9	10
	b	250	23	23	23	25	104	5	21	8	9
miasto .....	a	114	1	9	9	10	50	4	5	7	6
urban area	b	132	4	11	11	16	60	2	5	6	5
wieś .....	a	128	14	11	11	15	53	4	14	2	4
rural area	b	118	19	12	12	9	44	3	16	2	4
Tyszowce .....	a	301	24	23	19	38	142	7	17	10	5
	b	290	24	19	15	35	135	7	16	9	4
miasto .....	a	157	6	16	13	12	81	3	7	9	4
urban area	b	158	5	13	10	13	81	4	7	8	2
wieś .....	a	144	18	7	6	26	61	4	10	1	1
rural area	b	132	19	6	5	22	54	3	9	1	2
<b>Gminy wiejskie Rural gminas</b>											
Bełzec .....	a	143	9	14	12	42	48	4	9	3	1
	b	143	7	14	13	42	47	4	9	3	2
Jarczów .....	a	114	11	11	6	24	37	2	11	2	4
	b	120	14	10	6	26	38	1	12	3	4
Krynice .....	a	130	5	16	16	12	44	7	18	6	-
	b	132	5	14	14	17	45	6	18	6	-
Lubycza Królewska .....	a	232	14	21	18	54	77	7	18	11	3
	b	231	14	20	16	54	75	6	18	12	4
Rachanie .....	a	219	8	14	12	34	92	4	22	9	6
	b	217	11	14	12	34	88	4	22	8	6
Susiec .....	a	353	30	47	45	86	107	17	16	19	4
	b	349	30	42	40	82	105	16	18	19	6
Tarnawatka .....	a	143	5	16	12	25	59	3	8	2	3
	b	144	5	15	12	27	58	6	7	2	3
Telatyn .....	a	173	24	11	6	18	60	8	13	8	4
	b	170	26	10	6	22	55	7	11	9	3
Tomaszów Lubelski .....	a	521	15	56	48	84	213	20	33	18	10
	b	543	18	65	57	90	217	18	31	20	11
Ulhówek .....	a	130	20	8	8	27	42	3	9	8	3
	b	136	21	7	7	28	44	4	11	8	3

**TABL. 4. OSOBY FIZYCZNE PROWADZĄCE DZIAŁALNOŚĆ GOSPODARCZĄ WPISANE DO REJESTRU REGON WEDŁUG WYBRANYCH SEKCJI POLSKIEJ KLASYFIKACJI DZIAŁALNOŚCI (cd.)**

Stan w dniu 31 XII

NATURAL PERSONS CONDUCTING ECONOMIC ACTIVITY RECORDED IN THE REGON REGISTER BY SELECTED SECTIONS OF THE POLISH CLASSIFICATION OF ACTIVITIES (cont.)

As of 31 XII

**G. WOJEWÓDZTWO LUBELSKIE (dok.)**

**G. LUBELSKIE VOIVODSHIP (cont.)**

WYSZCZEGÓLNIENIE SPECIFICATION  a - 2011 b - 2012	Ogółem Grand total	W tym Of which									
		rolnictwo, leśnictwo, łowiectwo i rybactwo agriculture, forestry and fishing	przemysł industry		budo- wnictwo construc- tion	handel; naprawa pojazdów samocho- dowych <sup>Δ</sup> trade; repair of motor vehicles <sup>Δ</sup>	zakwate- rowanie i gastro- nomia <sup>Δ</sup> accom- modation and catering <sup>Δ</sup>	transport i gospo- darka magazy- nowa transporta- tion and storage	działal- ność profesjo- nalna, na- ukowa i technicz- na profes- sional, scientific and technical activities	admini- strowanie i działal- ność wspiera- jąca <sup>Δ</sup> adminis- trative and support service activities	
			razem total	w tym przetwó- rstwo prze- mysłowe of which manufac- turing							
<b>GRANICA POLSKO-UKRAIŃSKA (dok.) POLISH-UKRAINIAN BORDER (cont.)</b>											
POWIAT WŁODAWSKI ....	a	1941	103	164	154	333	638	93	110	118	46
	b	1983	123	167	160	327	628	103	111	120	41
<b>Gmina miejska Urban gmina</b>											
Włodawa <sup>1</sup> .....	a	1017	13	68	68	156	338	44	54	81	34
	b	1019	17	68	68	147	333	48	54	82	27
<b>Gminy wiejskie Rural gminas</b>											
Hanna <sup>1</sup> .....	a	90	7	13	11	15	35	4	7	2	1
	b	97	15	13	11	14	34	4	7	2	-
Hańsk <sup>1</sup> .....	a	116	10	14	14	35	29	5	6	6	-
	b	122	11	14	14	35	32	5	6	6	-
Stary Brus <sup>1</sup> .....	a	69	20	11	8	8	14	2	3	2	-
	b	72	22	12	11	9	12	2	3	2	-
Urszulin <sup>1</sup> .....	a	163	8	13	11	27	75	5	6	10	2
	b	171	6	15	14	28	71	6	8	9	1
Włodawa <sup>1</sup> .....	a	282	22	23	20	52	84	29	21	13	5
	b	291	22	23	20	54	87	32	17	14	8
Wola Uhruska <sup>1</sup> .....	a	120	6	10	10	29	36	4	6	3	3
	b	123	9	10	10	31	37	4	7	3	4
Wyryki <sup>1</sup> .....	a	84	17	12	12	11	27	-	7	1	1
	b	88	21	12	12	9	22	2	9	2	1
POWIAT ZAMOJSKI .....	a	4823	313	491	464	695	1707	196	423	224	87
	b	4876	313	500	473	714	1658	197	420	229	107
w tym gminy przygraniczne	a	455	30	21	19	71	196	8	43	10	9
of which border gminas	b	456	27	26	24	77	188	6	44	10	10
<b>gminy wiejskie     rural gminas</b>											
Grabowiec .....	a	125	7	6	6	15	57	2	12	5	2
	b	120	8	8	8	13	47	2	14	6	3
Komarów-Osada .....	a	196	14	9	8	34	81	5	13	4	5
	b	193	11	11	10	37	77	3	16	4	4
Miączyn .....	a	134	9	6	5	22	58	1	18	1	2
	b	143	8	7	6	27	64	1	14	-	3
MIASTO NA PRAWACH POWIATU CITY WITH POWIAT STATUS											
CHEŁM .....	a	4288	34	297	281	492	1405	149	419	387	91
	b	4285	31	304	287	517	1378	142	408	392	93

<sup>1</sup> Gmina w strefie przygranicznej przy granicy polsko-białoruskiej i polsko-ukraińskiej.

<sup>1</sup> Gmina in the border area by the Polish-Belarusian and Polish-Ukrainian border.

**TABL. 4. OSOBY FIZYCZNE PROWADZĄCE DZIAŁALNOŚĆ GOSPODARCZĄ WPISANE DO REJESTRU REGON WEDŁUG WYBRANYCH SEKCJI POLSKIEJ KLASYFIKACJI DZIAŁALNOŚCI (cd.)**

Stan w dniu 31 XII

NATURAL PERSONS CONDUCTING ECONOMIC ACTIVITY RECORDED IN THE REGON REGISTER BY SELECTED SECTIONS OF THE POLISH CLASSIFICATION OF ACTIVITIES (cont.)

As of 31 XII

**H. WOJEWÓDZTWO PODKARPACKIE**

**H. PODKARPACKIE VOIVODSHIP**

WYSZCZEGÓLNIENIE SPECIFICATION		Ogółem Grand total	W tym Of which								
			rolnictwo, leśnictwo, łowiectwo i rybactwo agriculture, forestry and fishing	przemysł industry		budo- wnictwo construc- tion	handel; naprawa pojazdów samocho- dowych <sup>Δ</sup> trade; repair of motor vehicles <sup>Δ</sup>	zakwate- rowanie i gastro- nomia <sup>Δ</sup> accom- modation and catering <sup>Δ</sup>	transport i gospo- darka magazy- nowa transporta- tion and storage	działal- ność profesjo- nalna, nau- kowa i technicz- na profes- sional, scientific and technical activities	admini- strowanie i działal- ność wspiera- jąca <sup>Δ</sup> adminis- trative and support service activities
				razem total	w tym przetwór- stwo prze- mysłowe of which manufac- turing						
<b>WOJEWÓDZTWO</b> .....	<b>a</b>	<b>116146</b>	<b>2857</b>	<b>12066</b>	<b>11720</b>	<b>17213</b>	<b>36563</b>	<b>3473</b>	<b>9534</b>	<b>10043</b>	<b>2110</b>
<b>VOIVODSHIP</b>	<b>b</b>	<b>118107</b>	<b>2864</b>	<b>12320</b>	<b>11955</b>	<b>17601</b>	<b>36290</b>	<b>3559</b>	<b>9566</b>	<b>10471</b>	<b>2255</b>
w tym: of which:											
<b>powiaty przygranicz- ne</b>	<b>a</b>	<b>27290</b>	<b>1416</b>	<b>2357</b>	<b>2266</b>	<b>4069</b>	<b>8787</b>	<b>1192</b>	<b>2072</b>	<b>1986</b>	<b>569</b>
<b>border powiats</b>	<b>b</b>	<b>27482</b>	<b>1420</b>	<b>2373</b>	<b>2270</b>	<b>4200</b>	<b>8578</b>	<b>1213</b>	<b>2069</b>	<b>2032</b>	<b>594</b>
<b>gminy przygraniczne</b>	<b>a</b>	<b>23455</b>	<b>1181</b>	<b>1927</b>	<b>1843</b>	<b>3134</b>	<b>7764</b>	<b>1089</b>	<b>1762</b>	<b>1786</b>	<b>529</b>
<b>border gminas</b>	<b>b</b>	<b>23624</b>	<b>1191</b>	<b>1958</b>	<b>1863</b>	<b>3255</b>	<b>7579</b>	<b>1109</b>	<b>1747</b>	<b>1819</b>	<b>546</b>
<b>GRANICA POLSKO-UKRAIŃSKA POLISH-UKRAINIAN BORDER</b>											
<b>POWIAT BIESZCZADZKI</b>	<b>a</b>	1734	359	128	124	232	394	138	114	87	38
	<b>b</b>	1763	355	127	122	245	400	134	110	87	39
<b>Gmina miejsko-wiejska Urban-rural gmina</b>											
<b>Ustrzyki Dolne</b> .....	<b>a</b>	1303	160	93	90	203	349	98	84	72	32
	<b>b</b>	1324	157	94	90	219	349	91	80	73	33
<b>miasto</b> .....	<b>a</b>	839	46	52	51	134	245	61	46	61	25
<b>urban area</b>	<b>b</b>	835	39	54	53	143	238	56	44	57	25
<b>wieś</b> .....	<b>a</b>	464	114	41	39	69	104	37	38	11	7
<b>rural area</b>	<b>b</b>	489	118	40	37	76	111	35	36	16	8
<b>Gminy wiejskie Rural gminas</b>											
<b>Czarna</b> .....	<b>a</b>	143	56	14	14	11	19	8	11	8	2
	<b>b</b>	150	62	14	14	9	19	9	9	7	2
<b>Lutowiska</b> .....	<b>a</b>	288	143	21	20	18	26	32	19	7	4
	<b>b</b>	289	136	19	18	17	32	34	21	7	4
<b>POWIAT BRZOZOWSKI</b> ..	<b>a</b>	3014	93	346	340	795	810	55	251	171	31
	<b>b</b>	3021	90	334	328	804	788	55	264	175	38
w tym gmina przygra- niczna	<b>a</b>	323	21	28	28	92	88	5	44	16	2
of which border gmina	<b>b</b>	328	20	32	32	94	87	7	41	15	4
<b>gmina wiejska rural gmina</b>											
<b>Dydnia</b> .....	<b>a</b>	323	21	28	28	92	88	5	44	16	2
	<b>b</b>	328	20	32	32	94	87	7	41	15	4

**TABL. 4. OSOBY FIZYCZNE PROWADZĄCE DZIAŁALNOŚĆ GOSPODARCZĄ WPISANE DO REJESTRU REGON WEDŁUG WYBRANYCH SEKCJI POLSKIEJ KLASYFIKACJI DZIAŁALNOŚCI (cd.)**

Stan w dniu 31 XII

NATURAL PERSONS CONDUCTING ECONOMIC ACTIVITY RECORDED IN THE REGON REGISTER BY SELECTED SECTIONS OF THE POLISH CLASSIFICATION OF ACTIVITIES (cont.)

As of 31 XII

**H. WOJEWÓDZTWO PODKARPACKIE (cd.)**

H. PODKARPACKIE VOIVODSHIP (cont.)

WYSZCZEGÓLNIENIE SPECIFICATION		Ogółem Grand total	W tym Of which								
			rolnictwo, leśnictwo, łowiectwo i rybactwo agriculture, forestry and fishing	przemysł industry		budo- wnictwo construc- tion	handel; naprawa pojazdów samocho- dowych <sup>Δ</sup> trade; repair of motor vehicles <sup>Δ</sup>	zakwate- rowanie i gastro- nomia <sup>Δ</sup> accom- modation and catering <sup>Δ</sup>	transport i gospo- darka magazy- nowa transporta- tion and storage	działal- ność profesjo- nalna, na- ukowa i technicz- na profes- sional, scientific and technical activities	admini- strowanie i działal- ność wspiera- jąca <sup>Δ</sup> adminis- trative and support service activities
				razem total	w tym przetwó- rstwo prze- mysłowe of which manufac- turing						
GRANICA POLSKO-UKRAIŃSKA (cd.) POLISH-UKRAINIAN BORDER (cont.)											
POWIAT JAROSŁAWSKI	a	6103	95	542	512	872	2331	140	493	488	127
	b	6075	95	539	507	906	2282	131	474	480	142
<b>Gminy miejskie Urban gminas</b>											
Jarosław .....	a	3104	12	239	228	295	1245	82	181	313	73
	b	3050	11	228	216	313	1205	71	167	310	79
Radymno .....	a	284	2	16	16	25	144	6	12	24	1
	b	263	-	18	18	25	129	8	9	24	-
<b>Gmina miejsko-wiejska Urban-rural gmina</b>											
Pruchnik .....	a	226	3	21	21	52	78	6	19	17	4
	b	218	2	19	19	49	81	6	18	14	6
miasto .....	a	121	-	12	12	26	43	2	8	10	3
urban area	b	119	-	9	9	26	46	2	7	9	4
wieś .....	a	105	3	9	9	26	35	4	11	7	1
rural area	b	99	2	10	10	23	35	4	11	5	2
<b>Gminy wiejskie Rural gminas</b>											
Chłopice .....	a	154	5	22	22	22	44	1	22	6	7
	b	158	5	20	20	23	43	2	26	7	7
Jarosław .....	a	571	5	70	61	124	190	6	66	34	13
	b	597	6	73	64	132	192	8	66	34	16
Laszki .....	a	170	10	22	19	61	44	4	8	8	2
	b	171	9	21	19	63	49	2	8	6	4
Pawłosiów .....	a	413	4	47	44	56	165	7	40	28	11
	b	427	6	50	46	60	165	7	41	27	11
Radymno .....	a	362	26	19	18	75	134	7	48	8	7
	b	375	28	21	20	80	133	9	47	9	9
Rokietnica .....	a	128	3	10	10	30	54	2	11	6	1
	b	118	4	11	11	29	44	2	12	5	1
Roźwienica .....	a	199	10	23	23	32	72	6	18	15	2
	b	209	9	23	23	30	80	5	17	16	2
Wiązownica .....	a	492	15	53	50	100	161	13	68	29	6
	b	489	15	55	51	102	161	11	63	28	7



**TABL. 4. OSOBY FIZYCZNE PROWADZĄCE DZIAŁALNOŚĆ GOSPODARCZĄ WPISANE DO REJESTRU REGON WEDŁUG WYBRANYCH SEKCJI POLSKIEJ KLASYFIKACJI DZIAŁALNOŚCI (cd.)**

Stan w dniu 31 XII

NATURAL PERSONS CONDUCTING ECONOMIC ACTIVITY RECORDED IN THE REGON REGISTER BY SELECTED SECTIONS OF THE POLISH CLASSIFICATION OF ACTIVITIES (cont.)

As of 31 XII

**H. WOJEWÓDZTWO PODKARPACKIE (cd.)**

H. PODKARPACKIE VOIVODSHIP (cont.)

WYSZCZEGÓLNIENIE SPECIFICATION	Ogółem Grand total	W tym Of which									
		rolnictwo, leśnictwo, łowiectwo i rybactwo agriculture, forestry and fishing	przemysł industry		budo- wnictwo construc- tion	handel; naprawa pojazdów samocho- dowych <sup>Δ</sup> trade; repair of motor vehicles <sup>Δ</sup>	zakwate- rowanie i gastro- nomia <sup>Δ</sup> accom- modation and catering <sup>Δ</sup>	transport i gospo- darka magazy- nowa transporta- tion and storage	działal- ność profesjo- nalna, na- ukowa i technicz- na profes- sional, scientific and technical activities	admini- strowanie i działal- ność wspiera- jąca <sup>Δ</sup> adminis- trative and support service activities	
			razem total	w tym przetwó- rstwo prze- mysłowe of which manufac- turing							
GRANICA POLSKO-UKRAIŃSKA (cd.) POLISH-UKRAINIAN BORDER (cont.)											
POWIAT LESKI .....	a	2156	287	164	157	264	526	330	117	100	65
	b	2209	291	162	154	275	507	360	117	108	73
<b>Gmina miejsko-wiejska Urban-rural gmina</b>											
Lesko .....	a	872	48	76	72	124	252	43	55	61	27
	b	879	47	69	65	127	246	46	50	66	33
miasto .....	a	526	11	39	35	66	165	27	31	40	16
urban area	b	532	10	36	32	66	166	28	26	46	19
wieś .....	a	346	37	37	37	58	87	16	24	21	11
rural area	b	347	37	33	33	61	80	18	24	20	14
<b>Gminy wiejskie Rural gminas</b>											
Baligród .....	a	256	84	25	25	46	38	17	12	9	4
	b	262	86	25	25	45	36	18	12	11	4
Cisna .....	a	219	69	14	13	17	27	56	9	5	6
	b	217	71	15	14	15	27	54	10	3	6
Olszanica .....	a	298	28	32	31	40	93	23	22	8	12
	b	313	28	31	30	51	91	23	23	10	14
Solina .....	a	511	58	17	16	37	116	191	19	17	16
	b	538	59	22	20	37	107	219	22	18	16
POWIAT LUBACZOWSKI	a	2312	106	231	225	432	747	65	132	163	56
	b	2369	105	240	229	455	736	67	137	180	52
<b>Gmina miejska Urban gmina</b>											
Lubaczów .....	a	730	7	53	53	104	253	16	24	84	18
	b	756	6	56	53	107	254	15	31	84	17
<b>Gminy miejsko-wiejskie Urban-rural gminas</b>											
Cieszanów .....	a	229	11	21	19	46	69	10	12	15	8
	b	238	13	21	19	46	72	11	13	18	6
miasto .....	a	87	2	5	4	22	25	5	1	8	1
urban area	b	92	2	4	3	22	30	6	1	9	-
wieś .....	a	142	9	16	15	24	44	5	11	7	7
rural area	b	146	11	17	16	24	42	5	12	9	6
Narol .....	a	330	26	41	38	65	111	15	29	14	7
	b	338	27	41	38	76	103	15	25	19	7
miasto .....	a	128	6	11	9	22	49	7	12	6	4
urban area	b	131	7	12	10	26	44	7	9	11	3
wieś .....	a	202	20	30	29	43	62	8	17	8	3
rural area	b	207	20	29	28	50	59	8	16	8	4

**TABL. 4. OSOBY FIZYCZNE PROWADZĄCE DZIAŁALNOŚĆ GOSPODARCZĄ WPISANE DO REJESTRU REGON WEDŁUG WYBRANYCH SEKCJI POLSKIEJ KLASYFIKACJI DZIAŁALNOŚCI (cd.)**

Stan w dniu 31 XII

NATURAL PERSONS CONDUCTING ECONOMIC ACTIVITY RECORDED IN THE REGON REGISTER BY SELECTED SECTIONS OF THE POLISH CLASSIFICATION OF ACTIVITIES (cont.)

As of 31 XII

**H. WOJEWÓDZTWO PODKARPACKIE (cd.)**

H. PODKARPACKIE VOIVODSHIP (cont.)

WYSZCZEGÓLNIENIE SPECIFICATION  a - 2011 b - 2012	Ogółem Grand total	W tym Of which								
		rolnictwo, leśnictwo, łowiectwo i rybactwo agriculture, forestry and fishing	przemysł industry		budo- wnictwo construc- tion	handel; naprawa pojazdów samocho- dowych <sup>Δ</sup> trade; repair of motor vehicles <sup>Δ</sup>	zakwate- rowanie i gastro- nomia <sup>Δ</sup> accom- modation and catering <sup>Δ</sup>	transport i gospo- darka magazy- nowa transporta- tion and storage	działal- ność profesjo- nalna, na- ukowa i technicz- na profes- sional, scientific and technical activities	admini- strowanie i działal- ność wspiera- jąca <sup>Δ</sup> adminis- trative and support service activities
			razem total	w tym przetwó- rstwo prze- mysłowe of which manufac- turing						
GRANICA POLSKO-UKRAIŃSKA (cd.) POLISH-UKRAINIAN BORDER (cont.)										
POWIAT LUBACZOWSKI (dok.) (cont.)										
<b>Gminy miejsko-wiejskie (dok.) Urban-rural gminas (cont.)</b>										
Oleszyce .....	a 296	20	21	21	62	80	6	32	21	7
	b 304	17	20	20	65	82	6	32	27	7
miasto .....	a 171	8	8	8	35	50	4	13	17	4
urban area	b 182	7	9	9	39	52	4	12	21	4
wieś .....	a 125	12	13	13	27	30	2	19	4	3
rural area	b 122	10	11	11	26	30	2	20	6	3
<b>Gminy wiejskie Rural gminas</b>										
Horyniec-Zdrój .....	a 188	7	15	14	29	80	8	7	3	7
	b 191	8	14	13	34	72	9	9	5	5
Lubaczów .....	a 300	12	49	49	70	77	5	17	15	6
	b 303	11	52	51	68	84	6	17	14	7
Stary Dzików .....	a 136	19	10	10	27	48	3	8	7	2
	b 139	19	13	12	29	46	3	7	8	2
Wielkie Oczy .....	a 103	4	21	21	29	29	2	3	4	1
	b 100	4	23	23	30	23	2	3	5	1
POWIAT PRZEMYSKI .....	a 2877	168	264	251	447	1014	101	232	148	56
	b 2932	181	264	249	485	998	102	235	166	51
<b>Gminy wiejskie Rural gminas</b>										
Bircza .....	a 255	45	18	18	45	93	7	14	4	9
	b 267	50	19	19	50	89	8	16	5	9
Dubiecko .....	a 295	7	54	53	58	96	11	12	14	1
	b 303	6	52	52	64	100	11	13	15	1
Fredropol .....	a 138	18	13	11	17	48	2	17	3	1
	b 144	23	13	10	19	50	3	14	4	1
Krasiczyn .....	a 301	41	19	19	42	94	18	13	18	3
	b 294	40	20	18	46	87	17	13	18	3
Krzywcza .....	a 198	25	18	18	40	61	13	14	7	2
	b 198	25	16	16	41	61	14	13	6	3
Medyka .....	a 205	3	14	14	25	78	5	24	12	8
	b 222	5	15	15	27	78	7	28	13	11

**TABL. 4. OSOBY FIZYCZNE PROWADZĄCE DZIAŁALNOŚĆ GOSPODARCZĄ WPISANE DO REJESTRU REGON WEDŁUG WYBRANYCH SEKCJI POLSKIEJ KLASYFIKACJI DZIAŁALNOŚCI (dok.)**

Stan w dniu 31 XII

NATURAL PERSONS CONDUCTING ECONOMIC ACTIVITY RECORDED IN THE REGON REGISTER BY SELECTED SECTIONS OF THE POLISH CLASSIFICATION OF ACTIVITIES (cont.)

As of 31 XII

**H. WOJEWÓDZTWO PODKARPACKIE (dok.)**

H. PODKARPACKIE VOIVODSHIP (cont.)

WYSZCZEGÓLNIENIE SPECIFICATION  a - 2011 b - 2012	Ogółem Grand total	W tym Of which								
		rolnictwo, leśnictwo, łowiectwo i rybactwo agriculture, forestry and fishing	przemysł industry		budo- wnictwo construc- tion	handel; naprawa pojazdów samocho- dowych <sup>Δ</sup> trade; repair of motor vehicles <sup>Δ</sup>	zakwate- rowanie i gastro- nomia <sup>Δ</sup> accom- modation and catering <sup>Δ</sup>	transport i gospo- darka magazy- nowa transporta- tion and storage	działal- ność profesjo- nalna, na- ukowa i technicz- na profes- sional, scientific and technical activities	admini- strowanie i działal- ność wspiera- jąca <sup>Δ</sup> adminis- trative and support service activities
			razem total	w tym przetwó- rstwo prze- mysłowe of which manufac- turing						
<b>GRANICA POLSKO-UKRAIŃSKA (dok.) POLISH-UKRAINIAN BORDER (cont.)</b>										
<b>POWIAT PRZEMYSKI</b> (dok.) (cont.)										
<b>Gminy wiejskie (dok.)</b> <b>Rural gminas (cont.)</b>										
Orły .....	a 330	7	32	29	53	131	9	34	15	10
	b 335	8	34	31	55	129	9	33	18	6
Przemysł .....	a 567	9	53	52	84	204	17	49	34	9
	b 571	11	52	51	93	197	17	49	40	6
Stubno .....	a 126	8	3	3	20	55	4	8	8	2
	b 130	8	3	3	23	54	4	8	8	3
Żurawica .....	a 462	5	40	34	63	154	15	47	33	11
	b 468	5	40	34	67	153	12	48	39	8
<b>POWIAT SANOCKI</b> .....	a 5193	300	459	450	728	1575	202	402	457	111
	b 5200	294	471	461	722	1524	202	398	469	114
w tym gminy przygra- niczne of which border gminas	a 4049	137	347	339	496	1274	149	299	412	100
	b 4035	135	358	350	487	1226	146	299	416	100
<b>gmina miejska</b> <b>urban gmina</b>										
Sanok .....	a 2746	28	223	219	274	888	109	184	327	68
	b 2703	25	223	218	257	857	107	187	324	61
<b>gmina miejsko- -wiejska</b> <b>urban-rural gmina</b>										
Zagórz .....	a 553	47	59	57	80	159	17	48	40	15
	b 578	49	66	64	83	153	16	47	47	20
miasto .....	a 270	6	29	27	37	87	13	19	28	8
urban area	b 279	6	31	29	34	83	14	19	31	10
wieś .....	a 283	41	30	30	43	72	4	29	12	7
rural area	b 299	43	35	35	49	70	2	28	16	10
<b>gminy wiejskie</b> <b>rural gminas</b>										
Sanok .....	a 689	41	61	59	132	216	20	62	43	15
	b 692	41	64	63	135	205	20	61	44	17
Tyrawa Wołoska .....	a 61	21	4	4	10	11	3	5	2	2
	b 62	20	5	5	12	11	3	4	1	2
<b>MIASTO NA PRAWACH</b> <b>POWIATU</b> <b>CITY WITH POWIAT</b> <b>STATUS</b>										
PRZEMYŚL .....	a 3901	8	223	207	299	1390	161	331	372	85
	b 3913	9	236	220	308	1343	162	334	367	85

**TABL. 5. PODMIOTY GOSPODARKI NARODOWEJ W REJESTRZE REGON WEDŁUG PRZEWIDYWANEJ LICZBY PRACUJĄCYCH**

Stan w dniu 31 XII

ENTITIES OF THE NATIONAL ECONOMY IN THE REGON REGISTER BY THE EXPECTED NUMBER OF EMPLOYED PERSONS

As of 31 XII

**A. WEDŁUG WOJEWÓDZTWA**

**A. BY VOIVODSHIPS**

WYSZCZEGÓLNIENIE SPECIFICATION  a - 2011 b - 2012 c - 2011 = 100	Ogółem Total	Według przewidywanej liczby pracujących By the expected number of employed persons			
		9 i mniej 9 and less	10-49	50-249	250 i więcej 250 and more
<b>OGÓŁEM TOTAL</b>					
<b>OGÓŁEM</b> .....	<b>1455392</b>	<b>1383693</b>	<b>58687</b>	<b>11068</b>	<b>1944</b>
<b>GRAND TOTAL</b> .....	<b>1499940</b>	<b>1433435</b>	<b>53318</b>	<b>11289</b>	<b>1898</b>
.....	<b>103,1</b>	<b>103,6</b>	<b>90,9</b>	<b>102,0</b>	<b>97,6</b>
.....	<b>306424</b>	<b>290903</b>	<b>12885</b>	<b>2310</b>	<b>326</b>
.....	<b>315051</b>	<b>300903</b>	<b>11490</b>	<b>2349</b>	<b>309</b>
.....	<b>102,8</b>	<b>103,4</b>	<b>89,2</b>	<b>101,7</b>	<b>94,8</b>
<b>WOJEWÓDZTWO POMORSKIE POMORSKIE VOIVODSHIP</b>					
Razem .....	258197	245882	10208	1860	247
Total .....	265033	253573	9277	1945	238
.....	102,6	103,1	90,9	104,6	96,4
.....	140910	134358	5427	966	159
.....	145694	139507	5040	996	151
.....	103,4	103,8	92,9	103,1	95,0
<b>WOJEWÓDZTWO WARMIŃSKO-MAZURSKIE WARMINSKO-MAZURSKIE VOIVODSHIP</b>					
Razem .....	117172	110604	5366	1075	127
Total .....	119913	114144	4624	1027	118
.....	102,3	103,2	86,2	95,5	92,9
.....	78094	73868	3447	687	92
.....	79990	76263	3009	633	85
.....	102,4	103,2	87,3	92,1	92,4
<b>WOJEWÓDZTWO PODLASKIE PODLASKIE VOIVODSHIP</b>					
Razem .....	91738	87414	3519	704	101
Total .....	94721	90738	3115	768	100
.....	103,3	103,8	88,5	109,1	99,0
.....	19384	18341	869	155	19
.....	19925	18968	765	173	19
.....	102,8	103,4	88,0	111,6	100,0
<b>WOJEWÓDZTWO MAZOWIECKIE MAZOWIECKIE VOIVODSHIP</b>					
Razem .....	675099	642595	26342	5046	1116
Total .....	699212	668481	24618	5021	1092
.....	103,6	104,0	93,5	99,5	97,8
.....	1964	1860	95	7	2
.....	1995	1902	82	9	2
.....	101,6	102,3	86,3	128,6	100,0
<b>WOJEWÓDZTWO LUBELSKIE LUBELSKIE VOIVODSHIP</b>					
Razem .....	162095	154257	6534	1153	151
Total .....	166027	158855	5766	1260	146
.....	102,4	103,0	88,2	109,3	96,7
.....	34913	33039	1602	254	18
.....	35730	34044	1382	286	18
.....	102,3	103,0	86,3	112,6	100,0
<b>WOJEWÓDZTWO PODKARPACKIE PODKARPACKIE VOIVODSHIP</b>					
Razem .....	151091	142941	6718	1230	202
Total .....	155034	147644	5918	1268	204
.....	102,6	103,3	88,1	103,1	101,0
.....	31159	29437	1445	241	36
.....	31717	30219	1212	252	34
.....	101,8	102,7	83,9	104,6	94,4

**TABL. 5. PODMIOTY GOSPODARKI NARODOWEJ W REJESTRZE REGON WEDŁUG PRZEWDYWANEJ LICZBY PRACUJĄCYCH (cd.)**

Stan w dniu 31 XII

ENTITIES OF THE NATIONAL ECONOMY IN THE REGON REGISTER BY THE EXPECTED NUMBER OF EMPLOYED PERSONS (cont.)

As of 31 XII

**B. W GMINACH PRZYGRANICZNYCH WEDŁUG ODCINKÓW GRANIC**

**B. IN BORDER GMINAS BY BORDERS SECTIONS**

WYSZCZEGÓLNIENIE SPECIFICATION	Ogółem Total	Według przewidywanej liczby pracujących By the expected number of employed persons			
		9 i mniej 9 and less	10-49	50-249	250 i więcej 250 and more
a - 2011 b - 2012 c - 2011 = 100					
<b>OGÓŁEM<sup>1</sup> .....</b> a	<b>306424</b>	<b>290903</b>	<b>12885</b>	<b>2310</b>	<b>326</b>
<b>GRAND TOTAL<sup>1</sup></b> b	<b>315051</b>	<b>300903</b>	<b>11490</b>	<b>2349</b>	<b>309</b>
c	<b>102,8</b>	<b>103,4</b>	<b>89,2</b>	<b>101,7</b>	<b>94,8</b>
<b>GRANICA POLSKO-ROSYJSKA POLISH-RUSSIAN BORDER</b>					
Razem gminy przygraniczne	219004	208226	8874	1653	251
Total border gminas	225684	215770	8049	1629	236
w województwach: in voivodships:	103,1	103,6	90,7	98,5	94,0
Pomorskim .....	140910	134358	5427	966	159
Pomorskie	145694	139507	5040	996	151
	103,4	103,8	92,9	103,1	95,0
Warmińsko-mazurskim	78094	73868	3447	687	92
Warmińsko-Mazurskie	79990	76263	3009	633	85
	102,4	103,2	87,3	92,1	92,4
<b>GRANICA POLSKO-BIAŁORUSKA POLISH-BELARUSIAN BORDER</b>					
Razem gminy przygraniczne	36670	34667	1697	278	28
Total border gminas	37693	35862	1491	312	28
w województwach: in voivodships:	102,8	103,4	87,9	112,2	100,0
Podlaskim .....	19384	18341	869	155	19
Podlaskie	19925	18968	765	173	19
	102,8	103,4	88,0	111,6	100,0
Mazowieckim .....	1964	1860	95	7	2
Mazowieckie	1995	1902	82	9	2
	101,6	102,3	86,3	128,6	100,0
Lubelskim .....	15322	14466	733	116	7
Lubelskie	15773	14992	644	130	7
	102,9	103,6	87,9	112,1	100,0
<b>GRANICA POLSKO-UKRAIŃSKA POLISH-UKRAINIAN BORDER</b>					
Razem gminy przygraniczne	54604	51650	2508	399	47
Total border gminas	55663	53061	2124	433	45
w województwach: in voivodships:	101,9	102,7	84,7	108,5	95,7
Lubelskim .....	23445	22213	1063	158	11
Lubelskie	23946	22842	912	181	11
	102,1	102,8	85,8	114,6	100,0
Podkarpackim .....	31159	29437	1445	241	36
Podkarpackie	31717	30219	1212	252	34
	101,8	102,7	83,9	104,6	94,4

<sup>1</sup> Sumy składników są wyższe od wielkości ogółem o dane dla 16 gmin (w województwie lubelskim) leżących we wspólnej strefie przygranicznej przy granicy polsko-białoruskiej i polsko-ukraińskiej.

<sup>1</sup> The sums of components are higher than the total value by the data for 16 gminas (in Lubelskie voivodship) lying in the common border area by the Polish-Belarusian and Polish-Ukrainian border.

**TABL. 5. PODMIOTY GOSPODARKI NARODOWEJ W REJESTRZE REGON WEDŁUG PRZEWDYWANEJ LICZBY PRACUJĄCYCH (cd.)**

Stan w dniu 31 XII

ENTITIES OF THE NATIONAL ECONOMY IN THE REGON REGISTER BY THE EXPECTED NUMBER OF EMPLOYED PERSONS (cont.)

As of 31 XII

**C. WOJEWÓDZTWO POMORSKIE**

**C. POMORSKIE VOIVODSHIP**

WYSZCZEGÓLNIENIE SPECIFICATION a - 2011 b - 2012	Ogółem Total	Według przewidywanej liczby pracujących By the expected number of employed persons			
		9 i mniej 9 and less	10-49	50-249	250 i więcej 250 and more
<b>WOJEWÓDZTWO ..... a</b>	<b>258197</b>	<b>245882</b>	<b>10208</b>	<b>1860</b>	<b>247</b>
<b>VOIVODSHIP ..... b</b>	<b>265033</b>	<b>253573</b>	<b>9277</b>	<b>1945</b>	<b>238</b>
w tym: of which:					
<b>powiaty przygranicz- a</b>	<b>140910</b>	<b>134358</b>	<b>5427</b>	<b>966</b>	<b>159</b>
<b>ne b</b>	<b>145694</b>	<b>139507</b>	<b>5040</b>	<b>996</b>	<b>151</b>
<b>border powiats</b>					
<b>gminy przygraniczne a</b>	<b>140910</b>	<b>134358</b>	<b>5427</b>	<b>966</b>	<b>159</b>
<b>border gminas b</b>	<b>145694</b>	<b>139507</b>	<b>5040</b>	<b>996</b>	<b>151</b>
<b>GRANICA POLSKO-ROSYJSKA POLISH-RUSSIAN BORDER</b>					
POWIAT GDAŃSKI ..... a	11476	10915	493	66	2
..... b	12055	11536	450	68	1
<b>Gmina miejska</b>					
<b>Urban gmina</b>					
Pruszcz Gdański ..... a	3873	3671	166	34	2
..... b	4021	3837	148	35	1
<b>Gminy wiejskie</b>					
<b>Rural gminas</b>					
Cedry Wielkie ..... a	449	420	27	2	-
..... b	470	444	24	2	-
Kolbudy ..... a	1852	1767	74	11	-
..... b	1966	1884	72	10	-
Pruszcz Gdański ..... a	2991	2838	139	14	-
..... b	3195	3058	122	15	-
Przywidz ..... a	465	447	17	1	-
..... b	483	462	20	1	-
Pszczółki ..... a	905	872	30	3	-
..... b	919	889	28	2	-
Suchy Dąb ..... a	296	282	14	-	-
..... b	300	289	10	1	-
Trąbki Wielkie ..... a	645	618	26	1	-
..... b	701	673	26	2	-
POWIAT MALBORSKI ..... a	6097	5795	246	50	6
..... b	6258	5962	240	51	5
<b>Gmina miejska</b>					
<b>Urban gmina</b>					
Malbork ..... a	4371	4153	168	44	6
..... b	4493	4273	170	45	5
<b>Gmina miejsko-wiejska</b>					
<b>Urban-rural gmina</b>					
Nowy Staw ..... a	555	529	24	2	-
..... b	572	547	24	1	-
miasto ..... a	416	396	18	2	-
urban area ..... b	431	411	19	1	-
wieś ..... a	139	133	6	-	-
rural area ..... b	141	136	5	-	-
<b>Gminy wiejskie</b>					
<b>Rural gminas</b>					
Lichnowy ..... a	257	240	16	1	-
..... b	261	250	10	1	-
Malbork ..... a	398	385	12	1	-
..... b	419	406	12	1	-
Miłoradz ..... a	219	208	11	-	-
..... b	223	213	10	-	-
Stare Pole ..... a	297	280	15	2	-
..... b	290	273	14	3	-

**TABL. 5. PODMIOTY GOSPODARKI NARODOWEJ W REJESTRZE REGON WEDŁUG PRZEWDYWANEJ LICZBY PRACUJĄCYCH (cd.)**

Stan w dniu 31 XII

ENTITIES OF THE NATIONAL ECONOMY IN THE REGON REGISTER BY THE EXPECTED NUMBER OF EMPLOYED PERSONS (cont.)

As of 31 XII

**C. WOJEWÓDZTWO POMORSKIE (dok.)**

C. POMORSKIE VOIVODSHIP (cont.)

WYSZCZEGÓLNIENIE SPECIFICATION a - 2011 b - 2012	Ogółem Total	Według przewidywanej liczby pracujących By the expected number of employed persons			
		9 i mniej 9 and less	10-49	50-249	250 i więcej 250 and more
<b>GRANICA POLSKO-ROSYJSKA (dok.) POLISH-RUSSIAN BORDER (cont.)</b>					
POWIAT NOWODWORSKI	a 3744	3587	138	19	-
	b 3829	3690	118	21	-
<b>Gmina miejska Urban gmina</b>					
Krynica Morska	a 455	443	11	1	-
	b 456	445	11	-	-
<b>Gmina miejsko-wiejska Urban-rural gmina</b>					
Nowy Dwór Gdański	a 1494	1412	68	14	-
	b 1501	1427	59	15	-
miasto	a 1049	984	52	13	-
urban area	b 1053	993	46	14	-
wieś	a 445	428	16	1	-
rural area	b 448	434	13	1	-
<b>Gminy wiejskie Rural gminas</b>					
Ostaszewo	a 252	237	14	1	-
	b 266	255	10	1	-
Stegna	a 1076	1040	33	3	-
	b 1112	1079	29	4	-
Sztutowo	a 467	455	12	-	-
	b 494	484	9	1	-
POWIAT PUCKI	a 10709	10335	314	57	3
	b 10889	10562	270	54	3
<b>Gminy miejskie Urban gminas</b>					
Hel	a 597	583	13	1	-
	b 614	600	12	2	-
Jastarnia	a 1079	1065	12	2	-
	b 1084	1071	12	1	-
Puck	a 1362	1275	72	15	-
	b 1386	1303	70	13	-
Władysławowo	a 3450	3378	56	14	2
	b 3345	3291	41	11	2
<b>Gminy wiejskie Rural gminas</b>					
Kosakowo	a 1493	1448	40	5	-
	b 1594	1557	31	6	-
Krokowa	a 928	869	49	10	-
	b 970	916	45	9	-
Puck	a 1800	1717	72	10	1
	b 1896	1824	59	12	1
<b>MIASTA NA PRAWACH POWIATU CITIES WITH POWIAT STATUS</b>					
GDAŃSK	a 65332	62310	2460	472	90
	b 67677	64777	2330	482	88
GDYNIA	a 35200	33520	1387	242	51
	b 36472	34884	1282	258	48
SOPOT	a 8352	7896	389	60	7
	b 8514	8096	350	62	6

**TABL. 5. PODMIOTY GOSPODARKI NARODOWEJ W REJESTRZE REGON WEDŁUG PRZEWDYWANEJ LICZBY PRACUJĄCYCH (cd.)**

Stan w dniu 31 XII

ENTITIES OF THE NATIONAL ECONOMY IN THE REGON REGISTER BY THE EXPECTED NUMBER OF EMPLOYED PERSONS (cont.)

As of 31 XII

**D. WOJEWÓDZTWO WARMIŃSKO-MAZURSKIE**

**D. WARMINSKO-MAZURSKIE VOIVODSHIP**

WYSZCZEGÓLNIENIE SPECIFICATION a - 2011 b - 2012	Ogółem Total	Według przewidywanej liczby pracujących By the expected number of employed persons			
		9 i mniej 9 and less	10-49	50-249	250 i więcej 250 and more
<b>WOJEWÓDZTWO ..... a</b>	<b>117172</b>	<b>110604</b>	<b>5366</b>	<b>1075</b>	<b>127</b>
<b>VOIVODSHIP ..... b</b>	<b>119913</b>	<b>114144</b>	<b>4624</b>	<b>1027</b>	<b>118</b>
w tym: of which:					
<b>powiaty przygranicz- a</b>	<b>78094</b>	<b>73868</b>	<b>3447</b>	<b>687</b>	<b>92</b>
<b>ne ..... b</b>	<b>79990</b>	<b>76263</b>	<b>3009</b>	<b>633</b>	<b>85</b>
<b>border powiats</b>					
<b>gminy przygraniczne a</b>	<b>78094</b>	<b>73868</b>	<b>3447</b>	<b>687</b>	<b>92</b>
<b>border gminas ..... b</b>	<b>79990</b>	<b>76263</b>	<b>3009</b>	<b>633</b>	<b>85</b>
<b>GRANICA POLSKO-ROSYJSKA POLISH-RUSSIAN BORDER</b>					
POWIAT BARTOSZYCKI ..... a	3856	3628	197	27	4
..... b	4008	3806	170	29	3
<b>Gminy miejskie</b>					
<b>Urban gminas</b>					
Bartoszyce ..... a	2190	2071	97	19	3
..... b	2211	2109	81	19	2
Górowo Iławeckie ..... a	359	332	24	3	-
..... b	370	346	21	3	-
<b>Gminy miejsko-wiejskie</b>					
<b>Urban-rural gminas</b>					
Bisztynek ..... a	298	273	22	3	-
..... b	380	357	20	3	-
miasto ..... a	144	127	15	2	-
urban area ..... b	207	191	14	2	-
wieś ..... a	154	146	7	1	-
rural area ..... b	173	166	6	1	-
Sępólno ..... a	305	289	15	1	-
..... b	310	294	14	2	-
miasto ..... a	174	167	7	-	-
urban area ..... b	172	165	6	1	-
wieś ..... a	131	122	8	1	-
rural area ..... b	138	129	8	1	-
<b>Gminy wiejskie</b>					
<b>Rural gminas</b>					
Bartoszyce ..... a	510	477	32	1	-
..... b	538	507	30	1	-
Górowo Iławeckie ..... a	194	186	7	-	1
..... b	199	193	4	1	1
POWIAT BRANIEWSKI ..... a	2850	2676	145	27	2
..... b	2896	2727	146	23	-
<b>Gmina miejska</b>					
<b>Urban gmina</b>					
Braniewo ..... a	1539	1452	65	20	2
..... b	1538	1448	73	17	-
<b>Gminy miejsko-wiejskie</b>					
<b>Urban-rural gminas</b>					
Frombork ..... a	261	246	13	2	-
..... b	263	252	9	2	-
miasto ..... a	227	212	13	2	-
urban area ..... b	229	218	9	2	-
wieś ..... a	34	34	-	-	-
rural area ..... b	34	34	-	-	-



**TABL. 5. PODMIOTY GOSPODARKI NARODOWEJ W REJESTRZE REGON WEDŁUG PRZEWIDYWANEJ LICZBY PRACUJĄCYCH (cd.)**

Stan w dniu 31 XII

ENTITIES OF THE NATIONAL ECONOMY IN THE REGON REGISTER BY THE EXPECTED NUMBER OF EMPLOYED PERSONS (cont.)

As of 31 XII

**D. WOJEWÓDZTWO WARMIŃSKO-MAZURSKIE (cd.)**

D. WARMINSKO-MAZURSKIE VOIVODSHIP (cont.)

WYSZCZEGÓLNIENIE SPECIFICATION a - 2011 b - 2012	Ogółem Total	Według przewidywanej liczby pracujących By the expected number of employed persons			
		9 i mniej 9 and less	10-49	50-249	250 i więcej 250 and more
<b>GRANICA POLSKO-ROSYJSKA (cd.) POLISH-RUSSIAN BORDER (cont.)</b>					
<b>POWIAT BRANIEWSKI</b> (dok.) (cont.)					
<b>Gminy miejsko-wiejskie</b> (dok.)					
<b>Urban-rural gminas (cont.)</b>					
Pieniężno ..... a	434	409	23	2	-
b	455	429	25	1	-
miasto ..... a	292	276	14	2	-
urban area	b	306	288	17	1
wieś ..... a	142	133	9	-	-
rural area	b	149	141	8	-
<b>Gminy wiejskie</b>					
<b>Rural gminas</b>					
Braniewo ..... a	266	247	18	1	-
b	284	271	12	1	-
Lelkowo ..... a	106	99	6	1	-
b	105	98	6	1	-
Płoskinia ..... a	120	107	12	1	-
b	124	111	12	1	-
Wilczęta ..... a	124	116	8	-	-
b	127	118	9	-	-
<b>POWIAT ELBLĄSKI</b> ..... a	3582	3346	201	32	3
b	3715	3499	185	28	3
<b>Gminy miejsko-wiejskie</b>					
<b>Urban-rural gminas</b>					
Młynary ..... a	261	249	10	2	-
b	261	248	11	2	-
miasto ..... a	147	139	6	2	-
urban area	b	142	133	7	-
wieś ..... a	114	110	4	-	-
rural area	b	119	115	4	-
Pastępek ..... a	1278	1195	68	14	1
b	1311	1233	65	12	1
miasto ..... a	997	926	57	13	1
urban area	b	1013	947	11	1
wieś ..... a	281	269	11	1	-
rural area	b	298	286	11	-
Tolkmicko ..... a	527	501	21	5	-
b	557	530	23	4	-
miasto ..... a	285	272	9	4	-
urban area	b	298	286	9	-
wieś ..... a	242	229	12	1	-
rural area	b	259	244	1	-
<b>Gminy wiejskie</b>					
<b>Rural gminas</b>					
Elbląg ..... a	568	513	45	8	2
b	595	554	32	7	2

**TABL. 5. PODMIOTY GOSPODARKI NARODOWEJ W REJESTRZE REGON WEDŁUG PRZEWDYWANEJ LICZBY PRACUJĄCYCH (cd.)**

Stan w dniu 31 XII

ENTITIES OF THE NATIONAL ECONOMY IN THE REGON REGISTER BY THE EXPECTED NUMBER OF EMPLOYED PERSONS (cont.)

As of 31 XII

**D. WOJEWÓDZTWO WARMIŃSKO-MAZURSKIE (cd.)**

D. WARMINSKO-MAZURSKIE VOIVODSHIP (cont.)

WYSZCZEGÓLNIENIE SPECIFICATION a - 2011 b - 2012	Ogółem Total	Według przewidywanej liczby pracujących By the expected number of employed persons			
		9 i mniej 9 and less	10-49	50-249	250 i więcej 250 and more
<b>GRANICA POLSKO-ROSYJSKA (cd.) POLISH-RUSSIAN BORDER (cont.)</b>					
POWIAT ELBLĄSKI (dok.) (cont.)					
<b>Gminy wiejskie (dok.) Rural gminas (cont.)</b>					
Godkowo ..... a	127	121	6	-	-
b	140	133	7	-	-
Gronowo Elbląskie ..... a	305	290	14	1	-
b	308	293	14	1	-
Markusy ..... a	163	153	9	1	-
b	172	161	10	1	-
Milejewo ..... a	215	195	19	1	-
b	228	211	16	1	-
Rychliki ..... a	138	129	9	-	-
b	143	136	7	-	-
POWIAT GIŻYCKI ..... a	5220	4946	229	39	6
b	5339	5095	200	39	5
<b>Gmina miejska Urban gmina</b>					
Giżycko ..... a	3266	3121	113	27	5
b	3308	3174	103	27	4
<b>Gmina miejsko-wiejska Urban-rural gmina</b>					
Ryn ..... a	454	430	20	4	-
b	463	445	15	3	-
miasto ..... a	312	290	18	4	-
urban area b	320	304	13	3	-
wieś ..... a	142	140	2	-	-
rural area b	143	141	2	-	-
<b>Gminy wiejskie Rural gminas</b>					
Giżycko ..... a	659	607	45	6	1
b	685	642	36	6	1
Kruklanki ..... a	237	222	14	1	-
b	241	227	13	1	-
Miłki ..... a	210	194	15	1	-
b	231	215	15	1	-
Wydminy ..... a	394	372	22	-	-
b	411	392	18	1	-
POWIAT GOŁDAPSKI ..... a	2157	2042	94	20	1
b	2175	2076	79	19	1
<b>Gmina miejsko-wiejska Urban-rural gmina</b>					
Gołdap ..... a	1784	1686	77	20	1
b	1796	1708	68	19	1
miasto ..... a	1394	1311	62	20	1
urban area b	1410	1336	54	19	1
wieś ..... a	390	375	15	-	-
rural area b	386	372	14	-	-

**TABL. 5. PODMIOTY GOSPODARKI NARODOWEJ W REJESTRZE REGON WEDŁUG PRZEWIDYWANEJ LICZBY PRACUJĄCYCH (cd.)**

Stan w dniu 31 XII

ENTITIES OF THE NATIONAL ECONOMY IN THE REGON REGISTER BY THE EXPECTED NUMBER OF EMPLOYED PERSONS (cont.)

As of 31 XII

**D. WOJEWÓDZTWO WARMIŃSKO-MAZURSKIE (cd.)**

D. WARMINSKO-MAZURSKIE VOIVODSHIP (cont.)

WYSZCZEGÓLNIENIE SPECIFICATION a - 2011 b - 2012	Ogółem Total	Według przewidywanej liczby pracujących By the expected number of employed persons			
		9 i mniej 9 and less	10-49	50-249	250 i więcej 250 and more
<b>GRANICA POLSKO-ROSYJSKA (cd.) POLISH-RUSSIAN BORDER (cont.)</b>					
POWIAT GOŁDAPSKI (dok.) (cont.)					
<b>Gminy wiejskie Rural gminas</b>					
Banie Mazurskie ..... a	228	218	10	-	-
b	239	234	5	-	-
Dubeninki ..... a	145	138	7	-	-
b	140	134	6	-	-
POWIAT KĘTRZYŃSKI .... a	4455	4228	183	39	5
b	4512	4315	149	43	5
<b>Gmina miejska Urban gmina</b>					
Kętrzyn ..... a	2509	2375	104	26	4
b	2547	2426	88	29	4
<b>Gminy miejsko-wiejskie Urban-rural gminas</b>					
Korsze ..... a	445	421	21	3	-
b	452	434	14	4	-
miasto ..... a	304	289	13	2	-
urban area b	319	309	7	3	-
wieś ..... a	141	132	8	1	-
rural area b	133	125	7	1	-
Reszel ..... a	553	529	22	2	-
b	560	536	21	3	-
miasto ..... a	385	365	18	2	-
urban area b	393	372	18	3	-
wieś ..... a	168	164	4	-	-
rural area b	167	164	3	-	-
<b>Gminy wiejskie Rural gminas</b>					
Barciany ..... a	283	270	10	3	-
b	285	276	6	3	-
Kętrzyn ..... a	491	472	15	4	-
b	486	472	11	3	-
Srokowo ..... a	174	161	11	1	1
b	182	171	9	1	1
POWIAT LIDZBARSKI .... a	3279	3104	142	32	1
b	3360	3199	135	25	1
<b>Gmina miejska Urban gmina</b>					
Lidzbark Warmiński ..... a	1608	1520	68	19	1
b	1612	1531	65	15	1
<b>Gmina miejsko-wiejska Urban-rural gmina</b>					
Orneta ..... a	1085	1029	44	12	-
b	1117	1069	39	9	-
miasto ..... a	939	889	38	12	-
urban area b	959	916	34	9	-
wieś ..... a	146	140	6	-	-
rural area b	158	153	5	-	-

**TABL. 5. PODMIOTY GOSPODARKI NARODOWEJ W REJESTRZE REGON WEDŁUG PRZEWDYWANEJ LICZBY PRACUJĄCYCH (cd.)**

Stan w dniu 31 XII

ENTITIES OF THE NATIONAL ECONOMY IN THE REGON REGISTER BY THE EXPECTED NUMBER OF EMPLOYED PERSONS (cont.)

As of 31 XII

**D. WOJEWÓDZTWO WARMIŃSKO-MAZURSKIE (cd.)**

D. WARMINSKO-MAZURSKIE VOIVODSHIP (cont.)

WYSZCZEGÓLNIENIE SPECIFICATION a - 2011 b - 2012	Ogółem Total	Według przewidywanej liczby pracujących By the expected number of employed persons			
		9 i mniej 9 and less	10-49	50-249	250 i więcej 250 and more
<b>GRANICA POLSKO-ROSYJSKA (cd.) POLISH-RUSSIAN BORDER (cont.)</b>					
<b>POWIAT LIDZBARSKI (dok.) (cont.)</b>					
<b>Gminy wiejskie Rural gminas</b>					
Kiwity ..... a	130	124	6	-	-
b	142	133	9	-	-
Lidzbark Warmiński ..... a	273	257	15	1	-
b	296	282	13	1	-
Lubomino ..... a	183	174	9	-	-
b	193	184	9	-	-
POWIAT MRAĞOWSKI ... a	4595	4368	189	36	2
b	4687	4490	153	42	2
<b>Gmina miejska Urban gmina</b>					
Mrağowo ..... a	2455	2324	104	25	2
b	2479	2373	76	28	2
<b>Gmina miejsko-wiejska Urban-rural gmina</b>					
Mikołajki ..... a	781	749	30	2	-
b	792	760	28	4	-
miasto ..... a	516	493	21	2	-
urban area b	509	486	19	4	-
wieś ..... a	265	256	9	-	-
rural area b	283	274	9	-	-
<b>Gminy wiejskie Rural gminas</b>					
Mrağowo ..... a	516	491	20	5	-
b	541	521	15	5	-
Piecki ..... a	537	512	21	4	-
b	557	531	21	5	-
Sorkwity ..... a	306	292	14	-	-
b	318	305	13	-	-
POWIAT OLECKI ..... a	2918	2763	130	24	1
b	3040	2897	117	25	1
<b>Gmina miejsko-wiejska Urban-rural gmina</b>					
Olecko ..... a	2289	2165	103	20	1
b	2379	2268	88	22	1
miasto ..... a	1926	1817	92	16	1
urban area b	1971	1873	79	18	1
wieś ..... a	363	348	11	4	-
rural area b	408	395	9	4	-
<b>Gminy wiejskie Rural gminas</b>					
Kowale Oleckie ..... a	251	237	12	2	-
b	265	250	13	2	-
Świątajno ..... a	224	219	5	-	-
b	236	229	7	-	-
Wieliczki ..... a	154	142	10	2	-
b	160	150	9	1	-

**TABL. 5. PODMIOTY GOSPODARKI NARODOWEJ W REJESTRZE REGON WEDŁUG PRZEWDYWANEJ LICZBY PRACUJĄCYCH (cd.)**

Stan w dniu 31 XII

ENTITIES OF THE NATIONAL ECONOMY IN THE REGON REGISTER BY THE EXPECTED NUMBER OF EMPLOYED PERSONS (cont.)

As of 31 XII

**D. WOJEWÓDZTWO WARMIŃSKO-MAZURSKIE (cd.)**

D. WARMINSKO-MAZURSKIE VOIVODSHIP (cont.)

WYSZCZEGÓLNIENIE SPECIFICATION a - 2011 b - 2012	Ogółem Total	Według przewidywanej liczby pracujących By the expected number of employed persons			
		9 i mniej 9 and less	10-49	50-249	250 i więcej 250 and more
<b>GRANICA POLSKO-ROSYJSKA (cd.) POLISH-RUSSIAN BORDER (cont.)</b>					
POWIAT OLSZTYŃSKI .... a	9735	9177	484	63	11
b	10117	9604	438	64	11
<b>Gminy miejsko-wiejskie Urban-rural gminas</b>					
Barczewo ..... a	1327	1258	56	11	2
b	1398	1331	55	10	2
miasto ..... a	559	532	19	6	2
urban area b	582	556	18	6	2
wieś ..... a	768	726	37	5	-
rural area b	816	775	37	4	-
Biskupiec ..... a	1397	1324	63	7	3
b	1405	1336	60	6	3
miasto ..... a	1044	990	46	6	2
urban area b	1030	978	44	6	2
wieś ..... a	353	334	17	1	1
rural area b	375	358	16	-	1
Dobre Miasto ..... a	1172	1094	65	10	3
b	1192	1119	61	9	3
miasto ..... a	862	800	50	9	3
urban area b	888	830	47	8	3
wieś ..... a	310	294	15	1	-
rural area b	304	289	14	1	-
Jeziorany ..... a	405	371	30	4	-
b	407	380	21	6	-
miasto ..... a	231	209	19	3	-
urban area b	229	209	15	5	-
wieś ..... a	174	162	11	1	-
rural area b	178	171	6	1	-
Olsztynek ..... a	1111	1045	56	9	1
b	1121	1066	45	9	1
miasto ..... a	754	703	43	8	-
urban area b	763	718	37	8	-
wieś ..... a	357	342	13	1	1
rural area b	358	348	8	1	1
<b>Gminy wiejskie Rural gminas</b>					
Dywity ..... a	1246	1171	65	9	1
b	1327	1262	54	10	1

**TABL. 5. PODMIOTY GOSPODARKI NARODOWEJ W REJESTRZE REGON WEDŁUG PRZEWDYWANEJ LICZBY PRACUJĄCYCH (cd.)**

Stan w dniu 31 XII

ENTITIES OF THE NATIONAL ECONOMY IN THE REGON REGISTER BY THE EXPECTED NUMBER OF EMPLOYED PERSONS (cont.)

As of 31 XII

**D. WOJEWÓDZTWO WARMIŃSKO-MAZURSKIE (dok.)**

D. WARMINSKO-MAZURSKIE VOIVODSHIP (cont.)

WYSZCZEGÓLNIENIE SPECIFICATION a - 2011 b - 2012	Ogółem Total	Według przewidywanej liczby pracujących By the expected number of employed persons			
		9 i mniej 9 and less	10-49	50-249	250 i więcej 250 and more
GRANICA POLSKO-ROSYJSKA (dok.) POLISH-RUSSIAN BORDER (cont.)					
POWIAT OLSZTYŃSKI (dok.) (cont.)					
<b>Gminy wiejskie (dok.) Rural gminas (cont.)</b>					
Gietrzwałd ..... a	541	508	29	4	-
b	576	547	25	4	-
Jonkowo ..... a	695	654	35	5	1
b	728	689	34	4	1
Kolno ..... a	135	127	8	-	-
b	133	126	7	-	-
Purda ..... a	628	603	24	1	-
b	662	635	26	1	-
Stawiguda ..... a	870	825	42	3	-
b	954	909	40	5	-
Świątki ..... a	208	197	11	-	-
b	214	204	10	-	-
POWIAT WĘGORZEWSKI a	1642	1549	81	12	-
b	1674	1597	68	9	-
<b>Gmina miejsko-wiejska Urban-rural gmina</b>					
Węgorzewo ..... a	1342	1263	68	11	-
b	1366	1301	57	8	-
miasto ..... a	1045	980	54	11	-
urban area b	1063	1010	45	8	-
wieś ..... a	297	283	14	-	-
rural area b	303	291	12	-	-
<b>Gminy wiejskie Rural gminas</b>					
Budry ..... a	127	123	4	-	-
b	129	125	4	-	-
Pozezdrze ..... a	173	163	9	1	-
b	179	171	7	1	-
MIASTA NA PRAWACH POWIATU CITY WITH POWIAT STATUS					
ELBLĄG ..... a	12087	11459	495	117	16
b	12260	11676	455	113	16
OLSZTYN ..... a	21718	20582	877	219	40
b	22207	21282	714	174	37

**TABL. 5. PODMIOTY GOSPODARKI NARODOWEJ W REJESTRZE REGON WEDŁUG PRZEWDYWANEJ LICZBY PRACUJĄCYCH (cd.)**

Stan w dniu 31 XII

ENTITIES OF THE NATIONAL ECONOMY IN THE REGON REGISTER BY THE EXPECTED NUMBER OF EMPLOYED PERSONS (cont.)

As of 31 XII

**E. WOJEWÓDZTWO PODLASKIE**

**E. PODLASKIE VOIVODSHIP**

WYSZCZEGÓLNIENIE SPECIFICATION a - 2011 b - 2012	Ogółem Total	Według przewidywanej liczby pracujących By the expected number of employed persons			
		9 i mniej 9 and less	10-49	50-249	250 i więcej 250 and more
<b>WOJEWÓDZTWO .....</b> a	<b>91738</b>	<b>87414</b>	<b>3519</b>	<b>704</b>	<b>101</b>
<b>VOIVODSHIP</b> b	<b>94721</b>	<b>90738</b>	<b>3115</b>	<b>768</b>	<b>100</b>
w tym: of which:					
<b>powiaty przygraniczne</b> a	<b>28536</b>	<b>27074</b>	<b>1242</b>	<b>198</b>	<b>22</b>
<b>border powiats</b> b	<b>29649</b>	<b>28323</b>	<b>1079</b>	<b>225</b>	<b>22</b>
<b>gminy przygraniczne</b> a	<b>19384</b>	<b>18341</b>	<b>869</b>	<b>155</b>	<b>19</b>
<b>border gminas</b> b	<b>19925</b>	<b>18968</b>	<b>765</b>	<b>173</b>	<b>19</b>
<b>GRANICA POLSKO-BIAŁORUSKA POLISH-BELARUSIAN BORDER</b>					
POWIAT AUGUSTOWSKI a	4023	3849	144	27	3
b	4205	4033	143	26	3
w tym gminy przygraniczne a	3542	3389	124	26	3
of which border gminas b	3674	3526	120	25	3
<b>gmina miejska</b>					
<b>urban gmina</b>					
Augustów ..... a	2673	2555	92	23	3
b	2760	2643	92	22	3
<b>gmina miejsko-wiejska</b>					
<b>urban-rural gmina</b>					
Lipsk ..... a	231	217	14	-	-
b	258	248	9	1	-
miasto ..... a	169	157	12	-	-
urban area b	192	182	9	1	-
wieś ..... a	62	60	2	-	-
rural area b	66	66	-	-	-
<b>gminy wiejskie</b>					
<b>rural gminas</b>					
Nowinka ..... a	191	185	4	2	-
b	197	191	5	1	-
Płaska ..... a	226	219	6	1	-
b	228	221	6	1	-
Sztabin ..... a	221	213	8	-	-
b	231	223	8	-	-
POWIAT BIAŁOSTOCKI .. a	10605	10096	439	65	5
b	11198	10730	391	72	5
w tym gminy przygraniczne a	3425	3217	174	32	2
of which border gminas b	3569	3369	167	31	2
<b>gminy miejsko-wiejskie</b>					
<b>urban-rural gminas</b>					
Czarna Białostocka .... a	745	705	32	8	-
b	761	726	28	7	-
miasto ..... a	649	614	27	8	-
urban area b	658	629	22	7	-
wieś ..... a	96	91	5	-	-
rural area b	103	97	6	-	-

**TABL. 5. PODMIOTY GOSPODARKI NARODOWEJ W REJESTRZE REGON WEDŁUG PRZEWDYWANEJ LICZBY PRACUJĄCYCH (cd.)**

Stan w dniu 31 XII

ENTITIES OF THE NATIONAL ECONOMY IN THE REGON REGISTER BY THE EXPECTED NUMBER OF EMPLOYED PERSONS (cont.)

As of 31 XII

**E. WOJEWÓDZTWO PODLASKIE (cd.)**

**E. PODLASKIE VOIVODSHIP (cont.)**

WYSZCZEGÓLNIENIE SPECIFICATION a - 2011 b - 2012	Ogółem Total	Według przewidywanej liczby pracujących By the expected number of employed persons			
		9 i mniej 9 and less	10-49	50-249	250 i więcej 250 and more
<b>GRANICA POLSKO-BIAŁORUSKA (cd.) POLISH-BELARUSIAN BORDER (cont.)</b>					
<b>POWIAT BIAŁOSTOCKI</b> (dok.) (cont.)					
<b>Gminy miejsko-wiejskie</b> (dok.)					
<b>Urban-rural gminas (cont.)</b>					
Michałowice .....	a 407	380	24	3	-
	b 393	366	24	3	-
miasto .....	a 235	217	17	1	-
urban area	b 236	218	17	1	-
wieś .....	a 172	163	7	2	-
rural area	b 157	148	7	2	-
Supraśl .....	a 1400	1318	66	14	2
	b 1515	1434	65	14	2
miasto .....	a 404	373	29	2	-
urban area	b 431	401	28	2	-
wieś .....	a 996	945	37	12	2
rural area	b 1084	1033	37	12	2
Zabłudów .....	a 532	501	27	4	-
	b 553	524	25	4	-
miasto .....	a 166	155	9	2	-
urban area	b 174	164	8	2	-
wieś .....	a 366	346	18	2	-
rural area	b 379	360	17	2	-
<b>gmina wiejska</b> <b>rural gmina</b>					
Gródek .....	a 341	313	25	3	-
	b 347	319	25	3	-
<b>POWIAT BIELSKI</b> .....	a 3659	3471	154	29	5
	b 3770	3603	126	36	5
w tym gminy przygraniczne	a 2873	2737	109	22	5
of which border gminas	b 2948	2824	91	28	5
<b>gmina miejska</b> <b>urban gmina</b>					
Bielsk Podlaski .....	a 2265	2154	84	22	5
	b 2321	2223	68	25	5
<b>gminy wiejskie</b> <b>rural gminas</b>					
Bielsk Podlaski .....	a 284	274	10	-	-
	b 296	288	6	2	-
Boćki .....	a 193	188	5	-	-
	b 193	185	7	1	-
Orla .....	a 131	121	10	-	-
	b 138	128	10	-	-



**TABL. 5. PODMIOTY GOSPODARKI NARODOWEJ W REJESTRZE REGON WEDŁUG PRZEWDYWANEJ LICZBY PRACUJĄCYCH (cd.)**

Stan w dniu 31 XII

ENTITIES OF THE NATIONAL ECONOMY IN THE REGON REGISTER BY THE EXPECTED NUMBER OF EMPLOYED PERSONS (cont.)

As of 31 XII

**E. WOJEWÓDZTWO PODLASKIE (cd.)**

**E. PODLASKIE VOIVODSHIP (cont.)**

WYSZCZEGÓLNIENIE SPECIFICATION a - 2011 b - 2012	Ogółem Total	Według przewidywanej liczby pracujących By the expected number of employed persons			
		9 i mniej 9 and less	10-49	50-249	250 i więcej 250 and more
<b>GRANICA POLSKO-BIAŁORUSKA (cd.) POLISH-BELARUSIAN BORDER (cont.)</b>					
POWIAT HAJNOWSKI ..... a	2916	2750	137	27	2
b	2957	2808	113	34	2
<b>Gmina miejska Urban gmina</b>					
Hajnówka ..... a	1666	1575	74	16	1
b	1675	1594	59	21	1
<b>Gmina miejsko-wiejska Urban-rural gmina</b>					
Kleszczele ..... a	146	137	8	1	-
b	145	137	7	1	-
miasto ..... a	95	87	7	1	-
urban area b	96	88	7	1	-
wieś ..... a	51	50	1	-	-
rural area b	49	49	-	-	-
<b>Gminy wiejskie Rural gminas</b>					
Białowieża ..... a	202	182	15	5	-
b	203	186	11	6	-
Czeremcha ..... a	121	115	5	1	-
b	117	111	4	2	-
Czyże ..... a	81	76	5	-	-
b	90	86	4	-	-
Dubicze Cerkiewne ..... a	115	112	3	-	-
b	119	116	3	-	-
Hajnówka ..... a	246	237	8	1	-
b	256	248	7	1	-
Narew ..... a	167	155	10	1	1
b	175	165	8	1	1
Narewka ..... a	172	161	9	2	-
b	177	165	10	2	-
POWIAT SEJNEŃSKI ..... a	1163	1104	53	5	1
b	1180	1127	46	6	1
<b>Gmina miejska Urban gmina</b>					
Sejny ..... a	474	441	28	4	1
b	465	434	25	5	1

**TABL. 5. PODMIOTY GOSPODARKI NARODOWEJ W REJESTRZE REGON WEDŁUG PRZEWDYWANEJ LICZBY PRACUJĄCYCH (cd.)**

Stan w dniu 31 XII

ENTITIES OF THE NATIONAL ECONOMY IN THE REGON REGISTER BY THE EXPECTED NUMBER OF EMPLOYED PERSONS (cont.)

As of 31 XII

**E. WOJEWÓDZTWO PODLASKIE (cd.)**

**E. PODLASKIE VOIVODSHIP (cont.)**

WYSZCZEGÓLNIENIE SPECIFICATION a - 2011 b - 2012	Ogółem Total	Według przewidywanej liczby pracujących By the expected number of employed persons			
		9 i mniej 9 and less	10-49	50-249	250 i więcej 250 and more
GRANICA POLSKO-BIAŁORUSKA (dok.) POLISH-BELARUSIAN BORDER (cont.)					
POWIAT SEJNEŃSKI (dok.) (cont.)					
<b>Gminy wiejskie Rural gminas</b>					
Giby ..... a	166	161	5	-	-
b	168	162	6	-	-
Krasnopol ..... a	156	150	5	1	-
b	158	153	4	1	-
Puńsk ..... a	202	191	11	-	-
b	216	208	8	-	-
Sejny ..... a	165	161	4	-	-
b	173	170	3	-	-
POWIAT SIEMIATYCKI ... a	2517	2365	132	17	3
b	2579	2446	111	19	3
w tym gminy przygra- niczne a	1935	1815	100	17	3
of which border gminas b	1966	1857	88	18	3
<b>gmina miejska urban gmina</b>					
Siemiatycze ..... a	1243	1167	64	9	3
b	1274	1204	56	11	3
<b>gminy wiejskie rural gminas</b>					
Dziadkowice ..... a	97	91	6	-	-
b	100	96	4	-	-
Mielnik ..... a	127	117	9	1	-
b	127	119	7	1	-
Milejczyce ..... a	62	58	4	-	-
b	64	62	2	-	-
Nurzec-Stacja ..... a	159	148	8	3	-
b	152	144	5	3	-
Siemiatycze ..... a	247	234	9	4	-
b	249	232	14	3	-
POWIAT SOKÓLSKI ..... a	3653	3439	183	28	3
b	3760	3576	149	32	3
w tym gminy przygra- niczne a	3530	3329	172	26	3
of which border gminas b	3631	3457	140	31	3

**TABL. 5. PODMIOTY GOSPODARKI NARODOWEJ W REJESTRZE REGON WEDŁUG PRZEWDYWANEJ LICZBY PRACUJĄCYCH (cd.)**

Stan w dniu 31 XII

ENTITIES OF THE NATIONAL ECONOMY IN THE REGON REGISTER BY THE EXPECTED NUMBER OF EMPLOYED PERSONS (cont.)

As of 31 XII

**E. WOJEWÓDZTWO PODLASKIE (dok.)**

**E. PODLASKIE VOIVODSHIP (cont.)**

WYSZCZEGÓLNIENIE SPECIFICATION a - 2011 b - 2012	Ogółem Total	Według przewidywanej liczby pracujących By the expected number of employed persons			
		9 i mniej 9 and less	10-49	50-249	250 i więcej 250 and more
GRANICA POLSKO-BIAŁORUSKA (dok.) POLISH-BELARUSIAN BORDER (cont.)					
POWIAT SOKÓLSKI (dok.) (cont.)					
<b>gminy miejsko-wiejskie urban-rural gminas</b>					
Dąbrowa Białostocka . a	613	580	28	5	-
b	635	609	21	5	-
miasto ..... a	427	399	23	5	-
urban area b	430	410	15	5	-
wieś ..... a	186	181	5	-	-
rural area b	205	199	6	-	-
Krynki ..... a	178	167	9	2	-
b	176	165	9	2	-
miasto ..... a	151	141	8	2	-
urban area b	150	140	8	2	-
wieś ..... a	27	26	1	-	-
rural area b	26	25	1	-	-
Sokółka ..... a	1796	1699	79	15	3
b	1840	1751	67	19	3
miasto ..... a	1533	1445	70	15	3
urban area b	1568	1488	58	19	3
wieś ..... a	263	254	9	-	-
rural area b	272	263	9	-	-
Suchowola ..... a	271	254	17	-	-
b	282	271	11	-	-
miasto ..... a	169	156	13	-	-
urban area b	171	161	10	-	-
wieś ..... a	102	98	4	-	-
rural area b	111	110	1	-	-
<b>gminy wiejskie rural gminas</b>					
Janów ..... a	157	148	7	2	-
b	160	153	4	3	-
Kuźnica ..... a	175	167	8	-	-
b	188	180	7	1	-
Nowy Dwór ..... a	76	72	4	-	-
b	80	76	4	-	-
Sidra ..... a	125	115	8	2	-
b	130	122	7	1	-
Szudziałowo ..... a	139	127	12	-	-
b	140	130	10	-	-

**TABL. 5. PODMIOTY GOSPODARKI NARODOWEJ W REJESTRZE REGON WEDŁUG PRZEWDYWANEJ LICZBY PRACUJĄCYCH (cd.)**

Stan w dniu 31 XII

ENTITIES OF THE NATIONAL ECONOMY IN THE REGON REGISTER BY THE EXPECTED NUMBER OF EMPLOYED PERSONS (cont.)

As of 31 XII

**F. WOJEWÓDZTWO MAZOWIECKIE**

**F. MAZOWIECKIE VOIVODSHIP**

WYSZCZEGÓLNIENIE SPECIFICATION a - 2011 b - 2012	Ogółem Total	Według przewidywanej liczby pracujących By the expected number of employed persons			
		9 i mniej 9 and less	10-49	50-249	250 i więcej 250 and more
<b>WOJEWÓDZTWO ..... a</b>	<b>675099</b>	<b>642595</b>	<b>26342</b>	<b>5046</b>	<b>1116</b>
<b>VOIVODSHIP ..... b</b>	<b>699212</b>	<b>668481</b>	<b>24618</b>	<b>5021</b>	<b>1092</b>
w tym: of which:					
<b>powiaty przygranicz- a</b>	<b>2155</b>	<b>2043</b>	<b>103</b>	<b>7</b>	<b>2</b>
<b>ne ..... b</b>	<b>2196</b>	<b>2092</b>	<b>93</b>	<b>9</b>	<b>2</b>
<b>border powiats</b>					
<b>gminy przygraniczne a</b>	<b>1964</b>	<b>1860</b>	<b>95</b>	<b>7</b>	<b>2</b>
<b>border gminas ..... b</b>	<b>1995</b>	<b>1902</b>	<b>82</b>	<b>9</b>	<b>2</b>
<b>GRANICA POLSKO-BIAŁORUSKA POLISH-BELARUSIAN BORDER</b>					
POWIAT ŁOSICKI ..... a	2155	2043	103	7	2
..... b	2196	2092	93	9	2
w tym gminy przygraniczne a	1964	1860	95	7	2
of which border gminas ..... b	1995	1902	82	9	2
<b>gmina miejsko- -wiejska urban-rural gmina</b>					
Łosice ..... a	1065	1005	51	7	2
..... b	1101	1048	44	7	2
miasto ..... a	847	797	42	7	1
urban area ..... b	863	817	38	7	1
wieś ..... a	218	208	9	-	1
rural area ..... b	238	231	6	-	1
<b>gminy wiejskie rural gminas</b>					
Huszelw ..... a	139	132	7	-	-
..... b	139	131	8	-	-
Platerów ..... a	232	219	13	-	-
..... b	230	220	10	-	-
Sarnaki ..... a	277	265	12	-	-
..... b	271	261	9	1	-
Stara Kornica ..... a	251	239	12	-	-
..... b	254	242	11	1	-

**G. WOJEWÓDZTWO LUBELSKIE**

**G. LUBELSKIE VOIVODSHIP**

WYSZCZEGÓLNIENIE SPECIFICATION a - 2011 b - 2012	Ogółem Total	Według przewidywanej liczby pracujących By the expected number of employed persons			
		9 i mniej 9 and less	10-49	50-249	250 i więcej 250 and more
<b>WOJEWÓDZTWO ..... a</b>	<b>162095</b>	<b>154257</b>	<b>6534</b>	<b>1153</b>	<b>151</b>
<b>VOIVODSHIP ..... b</b>	<b>166027</b>	<b>158855</b>	<b>5766</b>	<b>1260</b>	<b>146</b>
w tym: of which:					
<b>powiaty przygranicz- a</b>	<b>55309</b>	<b>52333</b>	<b>2556</b>	<b>385</b>	<b>35</b>
<b>ne ..... b</b>	<b>56537</b>	<b>53924</b>	<b>2167</b>	<b>413</b>	<b>33</b>
<b>border powiats</b>					
<b>gminy przygraniczne a</b>	<b>34913</b>	<b>33039</b>	<b>1602</b>	<b>254</b>	<b>18</b>
<b>border gminas ..... b</b>	<b>35730</b>	<b>34044</b>	<b>1382</b>	<b>286</b>	<b>18</b>

**TABL. 5. PODMIOTY GOSPODARKI NARODOWEJ W REJESTRZE REGON WEDŁUG PRZEWDYWANEJ LICZBY PRACUJĄCYCH (cd.)**

Stan w dniu 31 XII

ENTITIES OF THE NATIONAL ECONOMY IN THE REGON REGISTER BY THE EXPECTED NUMBER OF EMPLOYED PERSONS (cont.)

As of 31 XII

**G. WOJEWÓDZTWO LUBELSKIE (cd.)**

G. LUBELSKIE VOIVODSHIP (cont.)

WYSZCZEGÓLNIENIE SPECIFICATION a - 2011 b - 2012	Ogółem Total	Według przewidywanej liczby pracujących By the expected number of employed persons			
		9 i mniej 9 and less	10-49	50-249	250 i więcej 250 and more
<b>GRANICA POLSKO-BIAŁORUSKA POLISH-BELARUSIAN BORDER</b>					
POWIAT BIALSKI .....	6037	5698	301	36	2
	6266	5960	256	48	2
w tym gminy przygraniczne	5836	5510	288	36	2
of which border gminas	6051	5758	243	48	2
<b>gminy miejskie urban gminas</b>					
Międzyrzec Podlaski ..	1424	1330	72	21	1
	1460	1384	50	25	1
Terespol .....	366	346	17	3	-
	381	362	15	4	-
<b>gminy wiejskie rural gminas</b>					
Biała Podlaska .....	876	842	31	3	-
	924	888	33	3	-
Janów Podlaski .....	289	275	11	3	-
	292	281	8	3	-
Kodeń .....	134	124	9	1	-
	142	135	5	2	-
Konstantynów .....	190	179	10	1	-
	202	190	11	1	-
Leśna Podlaska .....	187	177	9	1	-
	189	180	7	2	-
Łomazy .....	235	227	7	1	-
	237	230	5	2	-
Międzyrzec Podlaski ..	486	467	18	-	1
	517	500	16	-	1
Piszczac .....	337	324	13	-	-
	345	328	16	1	-
Rokitno .....	112	103	9	-	-
	115	109	5	1	-
Rossosz .....	112	106	5	1	-
	117	110	6	1	-
Sławatycze <sup>1</sup> .....	106	99	7	-	-
	111	105	5	1	-
Sosnówka <sup>1</sup> .....	96	90	6	-	-
	104	96	8	-	-
Terespol .....	272	252	19	1	-
	283	265	16	2	-
Tuczna .....	108	100	8	-	-
	115	109	6	-	-
Wisznice .....	291	271	20	-	-
	305	290	15	-	-
Zalesie .....	215	198	17	-	-
	212	196	16	-	-

<sup>1</sup> Gmina w strefie przygranicznej przy granicy polsko-białoruskiej i polsko-ukraińskiej.

<sup>1</sup> Gmina in the border area by the Polish-Belarusian and Polish-Ukrainian border.

**TABL. 5. PODMIOTY GOSPODARKI NARODOWEJ W REJESTRZE REGON WEDŁUG PRZEWDYWANEJ LICZBY PRACUJĄCYCH (cd.)**

Stan w dniu 31 XII

ENTITIES OF THE NATIONAL ECONOMY IN THE REGON REGISTER BY THE EXPECTED NUMBER OF EMPLOYED PERSONS (cont.)

As of 31 XII

**G. WOJEWÓDZTWO LUBELSKIE (cd.)**

G. LUBELSKIE VOIVODSHIP (cont.)

WYSZCZEGÓLNIENIE SPECIFICATION a - 2011 b - 2012	Ogółem Total	Według przewidywanej liczby pracujących By the expected number of employed persons			
		9 i mniej 9 and less	10-49	50-249	250 i więcej 250 and more
<b>GRANICA POLSKO-BIAŁORUSKA (cd.) POLISH-BELARUSIAN BORDER (cont.)</b>					
POWIAT CHEŁMSKI .....	a 3318	3130	182	6	-
	b 3443	3278	154	11	-
w tym gminy przygraniczne	a 841	790	49	2	-
of which border gminas	b 870	830	35	5	-
<b>gminy wiejskie rural gminas</b>					
Dorohusk <sup>1</sup> .....	a 276	252	23	1	-
	b 288	272	14	2	-
Ruda-Huta <sup>1</sup> .....	a 147	140	7	-	-
	b 152	145	6	1	-
Sawin <sup>1</sup> .....	a 226	215	11	-	-
	b 242	232	9	1	-
Wierzbica <sup>1</sup> .....	a 192	183	8	1	-
	b 188	181	6	1	-
POWIAT PARCZEWSKI ..	a 2238	2110	111	16	1
	b 2309	2183	108	17	1
w tym gminy przygraniczne	a 632	594	34	4	-
of which border gminas	b 633	596	32	5	-
<b>gminy wiejskie rural gminas</b>					
Dębowa Kłoda .....	a 224	212	11	1	-
	b 222	210	11	1	-
Jabłoń .....	a 173	159	12	2	-
	b 178	165	10	3	-
Podedwórze <sup>1</sup> .....	a 104	99	5	-	-
	b 102	97	5	-	-
Sosnowica <sup>1</sup> .....	a 131	124	6	1	-
	b 131	124	6	1	-
POWIAT WŁODAWSKI ....	a 2576	2438	121	17	-
	b 2671	2538	115	18	-
<b>Gmina miejska Urban gmina</b>					
Włodawa <sup>1</sup> .....	a 1316	1249	54	13	-
	b 1347	1279	55	13	-
<b>Gminy wiejskie Rural gminas</b>					
Hanna <sup>1</sup> .....	a 134	126	8	-	-
	b 145	134	11	-	-
Hańsk <sup>1</sup> .....	a 153	145	8	-	-
	b 159	150	9	-	-
Stary Brus <sup>1</sup> .....	a 99	94	5	-	-
	b 106	102	4	-	-
Urszulin <sup>1</sup> .....	a 217	205	12	-	-
	b 236	225	11	-	-
Włodawa <sup>1</sup> .....	a 371	355	13	3	-
	b 384	371	9	4	-
Wola Uhruska <sup>1</sup> .....	a 173	160	13	-	-
	b 175	166	9	-	-
Wyryki <sup>1</sup> .....	a 113	104	8	1	-
	b 119	111	7	1	-

<sup>1</sup> Gmina w strefie przygranicznej przy granicy polsko-białoruskiej i polsko-ukraińskiej.

<sup>1</sup> Gmina in the border area by the Polish-Belarusian and Polish-Ukrainian border.

**TABL. 5. PODMIOTY GOSPODARKI NARODOWEJ W REJESTRZE REGON WEDŁUG PRZEWIDYWANEJ LICZBY PRACUJĄCYCH (cd.)**

Stan w dniu 31 XII

ENTITIES OF THE NATIONAL ECONOMY IN THE REGON REGISTER BY THE EXPECTED NUMBER OF EMPLOYED PERSONS (cont.)

As of 31 XII

**G. WOJEWÓDZTWO LUBELSKIE (cd.)**

G. LUBELSKIE VOIVODSHIP (cont.)

WYSZCZEGÓLNIENIE SPECIFICATION a - 2011 b - 2012	Ogółem Total	Według przewidywanej liczby pracujących By the expected number of employed persons			
		9 i mniej 9 and less	10-49	50-249	250 i więcej 250 and more
<b>GRANICA POLSKO-BIAŁORUSKA (dok.) POLISH-BELARUSIAN BORDER (cont.)</b>					
MIASTO NA PRAWACH POWIATU CITY WITH POWIAT STATUS					
BIAŁA PODLASKA ..... a	5437	5134	241	57	5
b	5548	5270	219	54	5
<b>GRANICA POLSKO-UKRAIŃSKA POLISH-UKRAINIAN BORDER</b>					
POWIAT BIALSKI ..... a	6037	5698	301	36	2
b	6266	5960	256	48	2
w tym gminy przygraniczne of which border gminas	202	189	13	-	-
b	215	201	13	1	-
<b>gminy wiejskie rural gminas</b>					
Sławatycze <sup>1</sup> ..... a	106	99	7	-	-
b	111	105	5	1	-
Sosnówka <sup>1</sup> ..... a	96	90	6	-	-
b	104	96	8	-	-
POWIAT BIŁGORAJSKI ... a	7187	6787	345	50	5
b	7263	6973	242	45	3
w tym gmina przygraniczna of which border gmina	159	151	8	-	-
b	158	150	8	-	-
<b>gmina wiejska rural gmina</b>					
Obsza ..... a	159	151	8	-	-
b	158	150	8	-	-
POWIAT CHEŁMSKI ..... a	3318	3130	182	6	-
b	3443	3278	154	11	-
w tym gminy przygraniczne of which border gminas	3103	2926	172	5	-
b	3225	3068	147	10	-
<b>gminy wiejskie rural gminas</b>					
Białopole ..... a	144	135	8	1	-
b	156	149	6	1	-
Chełm ..... a	839	805	33	1	-
b	882	855	25	2	-
Dorohusk <sup>1</sup> ..... a	276	252	23	1	-
b	288	272	14	2	-
Dubienka ..... a	91	83	8	-	-
b	96	87	9	-	-
Kamień ..... a	161	154	7	-	-
b	179	172	7	-	-
Leśniowice ..... a	157	146	10	1	-
b	161	147	13	1	-
Rejowiec ..... a	242	226	16	-	-
b	243	228	15	-	-

<sup>1</sup> Gmina w strefie przygranicznej przy granicy polsko-białoruskiej i polsko-ukraińskiej.

<sup>1</sup> Gmina in the border area by the Polish-Belarusian and Polish-Ukrainian border.

**TABL. 5. PODMIOTY GOSPODARKI NARODOWEJ W REJESTRZE REGON WEDŁUG PRZEWDYWANEJ LICZBY PRACUJĄCYCH (cd.)**

Stan w dniu 31 XII

ENTITIES OF THE NATIONAL ECONOMY IN THE REGON REGISTER BY THE EXPECTED NUMBER OF EMPLOYED PERSONS (cont.)

As of 31 XII

**G. WOJEWÓDZTWO LUBELSKIE (cd.)**

G. LUBELSKIE VOIVODSHIP (cont.)

WYSZCZEGÓLNIENIE SPECIFICATION a - 2011 b - 2012	Ogółem Total	Według przewidywanej liczby pracujących By the expected number of employed persons			
		9 i mniej 9 and less	10-49	50-249	250 i więcej 250 and more
<b>GRANICA POLSKO-UKRAIŃSKA (cd.) POLISH-UKRAINIAN BORDER (cont.)</b>					
<b>POWIAT CHEŁMSKI</b> (dok.) (cont.)					
<b>gminy wiejskie (dok.)</b> <b>rural gminas (cont.)</b>					
Rejowiec Fabryczny ... a	124	115	9	-	-
b	128	120	8	-	-
Ruda-Huta <sup>1</sup> ..... a	147	140	7	-	-
b	152	145	6	1	-
Sawin <sup>1</sup> ..... a	226	215	11	-	-
b	242	232	9	1	-
Siedliszcze ..... a	244	225	19	-	-
b	241	223	18	-	-
Wierzbica <sup>1</sup> ..... a	192	183	8	1	-
b	188	181	6	1	-
Wojśławice ..... a	134	128	6	-	-
b	146	140	5	1	-
Żmudź ..... a	126	119	7	-	-
b	123	117	6	-	-
<b>POWIAT HRUBIESZOW-</b> <b>SKI</b>					
a	3997	3782	193	20	2
b	4080	3882	171	25	2
<b>Gmina miejska</b> <b>Urban gmina</b>					
Hrubieszów ..... a	1932	1841	74	15	2
b	1964	1889	56	17	2
<b>Gminy wiejskie</b> <b>Rural gminas</b>					
Dolhobyczów ..... a	269	255	13	1	-
b	276	264	11	1	-
Horodło ..... a	233	221	12	-	-
b	238	223	14	1	-
Hrubieszów ..... a	429	406	23	-	-
b	437	416	21	-	-
Mircze ..... a	312	292	19	1	-
b	325	303	20	2	-
Trzeszczany ..... a	210	198	11	1	-
b	208	197	10	1	-
Uchanie ..... a	190	177	11	2	-
b	191	179	10	2	-
Werbkowice ..... a	422	392	30	-	-
b	441	411	29	1	-
<b>POWIAT KRASNOSTAW-</b> <b>SKI</b>					
a	3457	3240	188	25	4
b	3547	3356	159	28	4
w tym gmina przygra- niczna					
a	204	191	11	2	-
b	202	190	9	3	-
<i>of which border gmina</i>					
<b>gmina wiejska</b> <b>rural gmina</b>					
Siennica Różana ..... a	204	191	11	2	-
b	202	190	9	3	-

<sup>1</sup> Gmina w strefie przygranicznej przy granicy polsko-białoruskiej i polsko-ukraińskiej.

<sup>1</sup> Gmina in the border area by the Polish-Belarusian and Polish-Ukrainian border.



**TABL. 5. PODMIOTY GOSPODARKI NARODOWEJ W REJESTRZE REGON WEDŁUG PRZEWDYWANEJ LICZBY PRACUJĄCYCH (cd.)**

Stan w dniu 31 XII

ENTITIES OF THE NATIONAL ECONOMY IN THE REGON REGISTER BY THE EXPECTED NUMBER OF EMPLOYED PERSONS (cont.)

As of 31 XII

**G. WOJEWÓDZTWO LUBELSKIE (cd.)**

G. LUBELSKIE VOIVODSHIP (cont.)

WYSZCZEGÓLNIENIE SPECIFICATION a - 2011 b - 2012	Ogółem Total	Według przewidywanej liczby pracujących By the expected number of employed persons			
		9 i mniej 9 and less	10-49	50-249	250 i więcej 250 and more
<b>GRANICA POLSKO-UKRAIŃSKA (cd.) POLISH-UKRAINIAN BORDER (cont..)</b>					
POWIAT ŁĘCZYŃSKI ..... a	3091	2930	135	22	4
b	3168	3033	107	24	4
w tym gmina przygraniczna a	307	291	15	1	-
b of which border gmina	334	320	11	3	-
<b>gmina wiejska rural gmina</b>					
Cyców ..... a	307	291	15	1	-
b	334	320	11	3	-
POWIAT PARCZEWSKI .. a	2238	2110	111	16	1
b	2309	2183	108	17	1
w tym gminy przygraniczne a	235	223	11	1	-
b of which border gminas	233	221	11	1	-
<b>gminy wiejskie rural gminas</b>					
Podewórze <sup>1</sup> ..... a	104	99	5	-	-
b	102	97	5	-	-
Sosnowica <sup>1</sup> ..... a	131	124	6	1	-
b	131	124	6	1	-
POWIAT TOMASZOWSKI a	6432	6113	274	42	3
b	6509	6237	221	48	3
<b>Gmina miejska Urban gmina</b>					
Tomaszów Lubelski ..... a	2953	2814	112	26	1
b	2979	2867	79	32	1
<b>Gmina miejsko-wiejska Urban-rural gminas</b>					
Łaszczów ..... a	305	281	20	3	1
b	315	291	20	3	1
miasto ..... a	148	132	12	3	1
b urban area	171	156	12	2	1
wieś ..... a	157	149	8	-	-
b rural area	144	135	8	1	-
Tyszowce ..... a	372	355	16	1	-
b	366	350	15	1	-
miasto ..... a	204	191	12	1	-
b urban area	206	194	11	1	-
wieś ..... a	168	164	4	-	-
b rural area	160	156	4	-	-
<b>Gminy wiejskie Rural gminas</b>					
Bełzec ..... a	185	178	6	-	1
b	186	180	5	-	1
Jarczów ..... a	167	161	5	1	-
b	173	167	5	1	-
Krynice ..... a	171	163	8	-	-
b	175	169	6	-	-
Lubycza Królewska ..... a	342	314	24	4	-
b	344	314	25	5	-
Rachanie ..... a	277	264	13	-	-
b	274	263	11	-	-
Susiec ..... a	441	420	21	-	-
b	438	423	15	-	-

<sup>1</sup> Gmina w strefie przygranicznej przy granicy polsko-białoruskiej i polsko-ukraińskiej.

<sup>1</sup> Gmina in the border area by the Polish-Belarusian and Polish-Ukrainian border.

**TABL. 5. PODMIOTY GOSPODARKI NARODOWEJ W REJESTRZE REGON WEDŁUG PRZEWDYWANEJ LICZBY PRACUJĄCYCH (cd.)**

Stan w dniu 31 XII

ENTITIES OF THE NATIONAL ECONOMY IN THE REGON REGISTER BY THE EXPECTED NUMBER OF EMPLOYED PERSONS (cont.)

As of 31 XII

**G. WOJEWÓDZTWO LUBELSKIE (dok.)**

G. LUBELSKIE VOIVODSHIP (cont.)

WYSZCZEGÓLNIENIE SPECIFICATION a - 2011 b - 2012	Ogółem Total	Według przewidywanej liczby pracujących By the expected number of employed persons			
		9 i mniej 9 and less	10-49	50-249	250 i więcej 250 and more
<b>GRANICA POLSKO-UKRAIŃSKA (dok.) POLISH-UKRAINIAN BORDER (cont.)</b>					
POWIAT TOMASZOWSKI (dok.) (cont.)					
<b>Gminy wiejskie (dok.) Rural gminas (cont.)</b>					
Tarnawatka ..... a	179	171	6	2	-
..... b	183	176	6	1	-
Telatyn ..... a	232	222	7	3	-
..... b	232	223	6	3	-
Tomaszów Lubelski ..... a	621	594	25	2	-
..... b	650	629	19	2	-
Ulhówek ..... a	187	176	11	-	-
..... b	194	185	9	-	-
POWIAT WŁODAWSKI .... a	2576	2438	121	17	-
..... b	2671	2538	115	18	-
<b>Gmina miejska Urban gmina</b>					
Włodawa <sup>1</sup> ..... a	1316	1249	54	13	-
..... b	1347	1279	55	13	-
<b>Gminy wiejskie Rural gminas</b>					
Hanna <sup>1</sup> ..... a	134	126	8	-	-
..... b	145	134	11	-	-
Hańsk <sup>1</sup> ..... a	153	145	8	-	-
..... b	159	150	9	-	-
Stary Brus <sup>1</sup> ..... a	99	94	5	-	-
..... b	106	102	4	-	-
Urszulin <sup>1</sup> ..... a	217	205	12	-	-
..... b	236	225	11	-	-
Włodawa <sup>1</sup> ..... a	371	355	13	3	-
..... b	384	371	9	4	-
Wola Uhruska <sup>1</sup> ..... a	173	160	13	-	-
..... b	175	166	9	-	-
Wryki <sup>1</sup> ..... a	113	104	8	1	-
..... b	119	111	7	1	-
POWIAT ZAMOJSKI ..... a	5923	5650	244	26	3
..... b	6036	5780	229	24	3
w tym gminy przygraniczne					
..... a	614	588	24	2	-
..... b	622	601	20	1	-
<i>of which border gminas</i>					
<b>gminy wiejskie rural gminas</b>					
Grabowiec ..... a	173	166	6	1	-
..... b	170	167	3	-	-
Komarów-Osada ..... a	255	245	10	-	-
..... b	253	245	8	-	-
Miączyn ..... a	186	177	8	1	-
..... b	199	189	9	1	-
MIASTO NA PRAWACH POWIATU CITY WITH POWIAT STATUS					
CHEŁM ..... a	5616	5321	221	68	6
..... b	5697	5434	186	71	6

<sup>1</sup> Gmina w strefie przygranicznej przy granicy polsko-białoruskiej i polsko-ukraińskiej.

<sup>1</sup> Gmina in the border area by the Polish-Belarusian and Polish-Ukrainian border.

**TABL. 5. PODMIOTY GOSPODARKI NARODOWEJ W REJESTRZE REGON WEDŁUG PRZEWDYWANEJ LICZBY PRACUJĄCYCH (cd.)**

Stan w dniu 31 XII

ENTITIES OF THE NATIONAL ECONOMY IN THE REGON REGISTER BY THE EXPECTED NUMBER OF EMPLOYED PERSONS (cont.)

As of 31 XII

**H. WOJEWÓDZTWO PODKARPACKIE**

**H. PODKARPACKIE VOIVODSHIP**

WYSZCZEGÓLNIENIE SPECIFICATION a - 2011 b - 2012	Ogółem Total	Według przewidywanej liczby pracujących By the expected number of employed persons			
		9 i mniej 9 and less	10-49	50-249	250 i więcej 250 and more
<b>WOJEWÓDZTWO</b> ..... a	<b>151091</b>	<b>142941</b>	<b>6718</b>	<b>1230</b>	<b>202</b>
<b>VOIVODSHIP</b> ..... b	<b>155034</b>	<b>147644</b>	<b>5918</b>	<b>1268</b>	<b>204</b>
w tym: of which:					
<b>powiaty przygraniczne</b> a	<b>35856</b>	<b>33893</b>	<b>1661</b>	<b>265</b>	<b>37</b>
<b>border powiats</b> ..... b	<b>36480</b>	<b>34752</b>	<b>1414</b>	<b>279</b>	<b>35</b>
<b>gminy przygraniczne</b> a	<b>31159</b>	<b>29437</b>	<b>1445</b>	<b>241</b>	<b>36</b>
<b>border gminas</b> ..... b	<b>31717</b>	<b>30219</b>	<b>1212</b>	<b>252</b>	<b>34</b>
<b>GRANICA POLSKO-UKRAIŃSKA POLISH-UKRAINIAN BORDER</b>					
POWIAT BIESZCZADZKI a	2122	2035	72	12	3
..... b	2163	2087	62	11	3
<b>Gmina miejsko-wiejska</b> <b>Urban-rural gmina</b>					
Ustrzyki Dolne ..... a	1606	1533	61	9	3
..... b	1638	1574	52	9	3
miasto ..... a	1058	1004	47	5	2
urban area ..... b	1061	1016	38	5	2
wieś ..... a	548	529	14	4	1
rural area ..... b	577	558	14	4	1
<b>Gminy wiejskie</b> <b>Rural gminas</b>					
Czarna ..... a	182	176	6	-	-
..... b	191	185	6	-	-
Lutowiska ..... a	334	326	5	3	-
..... b	334	328	4	2	-
POWIAT BRZOZOWSKI .. a	3658	3449	186	22	1
..... b	3698	3502	173	22	1
w tym gmina przygraniczna a	383	364	17	2	-
of which border gmina b	397	375	21	1	-
<b>gmina wiejska</b> <b>rural gmina</b>					
Dydnia ..... a	383	364	17	2	-
..... b	397	375	21	1	-
POWIAT JAROSŁAWSKI a	8086	7604	421	54	7
..... b	8164	7753	338	66	7
<b>Gminy miejskie</b> <b>Urban gminas</b>					
Jarosław ..... a	4246	4015	188	36	7
..... b	4248	4044	151	46	7
Radymno ..... a	389	357	29	3	-
..... b	368	342	23	3	-
<b>Gmina miejsko-wiejska</b> <b>Urban-rural gmina</b>					
Pruchnik ..... a	285	266	16	3	-
..... b	282	266	14	2	-
miasto ..... a	151	141	9	1	-
urban area ..... b	151	143	7	1	-
wieś ..... a	134	125	7	2	-
rural area ..... b	131	123	7	1	-

**TABL. 5. PODMIOTY GOSPODARKI NARODOWEJ W REJESTRZE REGON WEDŁUG PRZEWDYWANEJ LICZBY PRACUJĄCYCH (cd.)**

Stan w dniu 31 XII

ENTITIES OF THE NATIONAL ECONOMY IN THE REGON REGISTER BY THE EXPECTED NUMBER OF EMPLOYED PERSONS (cont.)

As of 31 XII

**H. WOJEWÓDZTWO PODKARPACKIE (cd.)**

H. PODKARPACKIE VOIVODSHIP (cont.)

WYSZCZEGÓLNIENIE SPECIFICATION a - 2011 b - 2012	Ogółem Total	Według przewidywanej liczby pracujących By the expected number of employed persons			
		9 i mniej 9 and less	10-49	50-249	250 i więcej 250 and more
<b>GRANICA POLSKO-UKRAIŃSKA (cd.) POLISH-UKRAINIAN BORDER (cont.)</b>					
<b>POWIAT JAROSŁAWSKI (dok.) (cont.)</b>					
<b>Gminy wiejskie Rural gminas</b>					
Chłopice ..... a	197	182	14	1	-
b	204	192	11	1	-
Jarosław ..... a	686	650	34	2	-
b	718	688	28	2	-
Laszki ..... a	251	230	20	1	-
b	256	237	17	2	-
Pawłosiów ..... a	515	480	34	1	-
b	527	502	23	2	-
Radymno ..... a	473	447	23	3	-
b	492	464	25	3	-
Rokietnica ..... a	167	161	6	-	-
b	163	157	6	-	-
Roźwienica ..... a	258	236	21	1	-
b	277	259	16	2	-
Wiązownica ..... a	619	580	36	3	-
b	629	602	24	3	-
POWIAT LESKI ..... a	2663	2563	86	13	1
b	2731	2635	81	14	1
<b>Gmina miejsko-wiejska Urban-rural gmina</b>					
Lesko ..... a	1103	1048	46	8	1
b	1125	1066	49	9	1
miasto ..... a	708	665	36	6	1
urban area b	725	679	38	7	1
wieś ..... a	395	383	10	2	-
rural area b	400	387	11	2	-
<b>Gminy wiejskie Rural gminas</b>					
Baligród ..... a	301	293	7	1	-
b	310	303	6	1	-
Cisna ..... a	273	269	3	1	-
b	273	269	3	1	-
Olszanica ..... a	377	359	16	2	-
b	388	375	11	2	-
Solina ..... a	609	594	14	1	-
b	635	622	12	1	-
POWIAT LUBACZOWSKI a	2987	2783	177	25	2
b	3082	2897	156	28	1
<b>Gmina miejska Urban gmina</b>					
Lubaczów ..... a	978	893	69	15	1
b	1020	948	55	16	1

**TABL. 5. PODMIOTY GOSPODARKI NARODOWEJ W REJESTRZE REGON WEDŁUG PRZEWDYWANEJ LICZBY PRACUJĄCYCH (cd.)**

Stan w dniu 31 XII

ENTITIES OF THE NATIONAL ECONOMY IN THE REGON REGISTER BY THE EXPECTED NUMBER OF EMPLOYED PERSONS (cont.)

As of 31 XII

**H. WOJEWÓDZTWO PODKARPACKIE (cd.)**

H. PODKARPACKIE VOIVODSHIP (cont.)

WYSZCZEGÓLNIENIE SPECIFICATION a - 2011 b - 2012	Ogółem Total	Według przewidywanej liczby pracujących By the expected number of employed persons			
		9 i mniej 9 and less	10-49	50-249	250 i więcej 250 and more
<b>GRANICA POLSKO-UKRAIŃSKA (cd.) POLISH-UKRAINIAN BORDER (cont.)</b>					
<b>POWIAT LUBACZOWSKI (dok.) (cont.)</b>					
<b>Gminy miejsko-wiejskie Urban-rural gminas</b>					
Cieszanów ..... a	310	294	15	-	1
b	325	303	20	2	-
miasto ..... a	130	120	10	-	-
urban area b	137	127	10	-	-
wieś ..... a	180	174	5	-	1
rural area b	188	176	10	2	-
Narol ..... a	406	385	15	6	-
b	416	392	18	6	-
miasto ..... a	158	146	7	5	-
urban area b	162	150	7	5	-
wieś ..... a	248	239	8	1	-
rural area b	254	242	11	1	-
Oleszyce ..... a	391	365	25	1	-
b	400	378	20	2	-
miasto ..... a	232	211	20	1	-
urban area b	245	228	15	2	-
wieś ..... a	159	154	5	-	-
rural area b	155	150	5	-	-
<b>Gminy wiejskie Rural gminas</b>					
Horyniec-Zdrój ..... a	239	222	14	3	-
b	249	234	13	2	-
Lubaczów ..... a	359	341	18	-	-
b	365	348	17	-	-
Stary Dzików ..... a	166	154	12	-	-
b	170	162	8	-	-
Wielkie Oczy ..... a	138	129	9	-	-
b	137	132	5	-	-
<b>POWIAT PRZEMYSKI ..... a</b>					
b	3670	3463	188	18	1
<b>Gminy wiejskie Rural gminas</b>					
Bircza ..... a	335	313	20	2	-
b	349	335	12	2	-
Dubiecko ..... a	388	361	26	1	-
b	398	374	23	1	-
Fredropol ..... a	203	193	8	2	-
b	214	205	7	2	-
Krasiczyn ..... a	351	339	12	-	-
b	352	343	9	-	-
Krzywcza ..... a	237	225	11	1	-
b	239	228	11	-	-
Medyka ..... a	284	269	12	3	-
b	303	289	11	3	-

**TABL. 5. PODMIOTY GOSPODARKI NARODOWEJ W REJESTRZE REGON WEDŁUG PRZEWDYWANEJ LICZBY PRACUJĄCYCH (dok.)**

Stan w dniu 31 XII

ENTITIES OF THE NATIONAL ECONOMY IN THE REGON REGISTER BY THE EXPECTED NUMBER OF EMPLOYED PERSONS (cont.)

As of 31 XII

**H. WOJEWÓDZTWO PODKARPACKIE (dok.)**

**H. PODKARPACKIE VOIVODSHIP (cont.)**

WYSZCZEGÓLNIENIE SPECIFICATION a - 2011 b - 2012	Ogółem Total	Według przewidywanej liczby pracujących By the expected number of employed persons				
		9 i mniej 9 and less	10-49	50-249	250 i więcej 250 and more	
<b>GRANICA POLSKO-UKRAIŃSKA (dok.) POLISH-UKRAINIAN BORDER (cont.)</b>						
POWIAT PRZEMYSKI (dok.) (cont.)						
<b>Gminy wiejskie (dok.) Rural gminas (cont.)</b>						
Orty ..... a	418	383	34	1	-	
b	434	411	22	1	-	
Przemysł ..... a	680	644	36	-	-	
b	702	675	27	-	-	
Stubno ..... a	173	165	8	-	-	
b	183	175	8	-	-	
Żurawica ..... a	601	571	21	8	1	
b	610	582	21	7	-	
POWIAT SANOCKI ..... a	6769	6446	257	57	9	
b	6844	6555	222	58	9	
w tym gminy przygra- niczne	5347	5075	210	53	9	
of which border gminas	5382	5149	172	52	9	
<b>gmina miejska urban gmina</b>						
Sanok ..... a	3711	3507	148	48	8	
b	3698	3522	120	48	8	
<b>gmina miejsko- -wiejska urban-rural gmina</b>						
Zagórz ..... a	710	678	28	3	1	
b	737	708	26	2	1	
miasto ..... a	370	349	18	2	1	
urban area	b	379	361	15	2	1
wieś ..... a	340	329	10	1	-	
rural area	b	358	347	11	-	
<b>gminy wiejskie rural gminas</b>						
Sanok ..... a	842	811	29	2	-	
b	862	839	21	2	-	
Tyrawa Wołoska ..... a	84	79	5	-	-	
b	85	80	5	-	-	
MIASTO NA PRAWACH POWIATU CITY WITH POWIAT STATUS						
PRZEMYŚL ..... a	5901	5550	274	64	13	
b	6014	5706	231	64	13	